第２章　郡山市の概況

第１節　地理的、地形的、気候的特性

１　郡山市の概要

郡山市の位置を図2-1-1に示します。郡山市は、福島県の中央に位置し、会津若松市、須賀川市、二本松市、田村市、本宮市、大玉村、天栄村、猪苗代町、平田村、三春町、小野町に接しています。郡山市の面積は757.20km^{2}となっており、福島県全体（13,783.74km^2）の5.5％を占めています。市内を鉄道や自動車道が縦横に交差しており、恵まれた高速交通体系から経済・内陸工業・流通・交通の要衝として「陸の港」と称されています。

産業では、東北有数の商品販売額、製造品出荷額を誇る商工業都市であると同時に、基幹作物である米については生産量、食味ともに全国トップクラスを誇り、「農業・工業・商業」がバランスよく発展しています。

２　地勢

郡山市の地形図を図2-1-2に示します。郡山市は、東部に阿武隈山地、北部に安達太良山、西部に猪苗代湖の一部を有しています。なかでも猪苗代湖は、福島県最大の湖の面積を誇り、日本百景に選定されています。

郡山市の市街地は、安積平野または郡山盆地とよばれる平坦地に形成しています。市街地の東部は一級河川である阿武隈川が南北に流れ、中央部は猪苗代湖を水源とする安積疏水・新安積疏水によって灌漑が進み、稲作地域となっています。

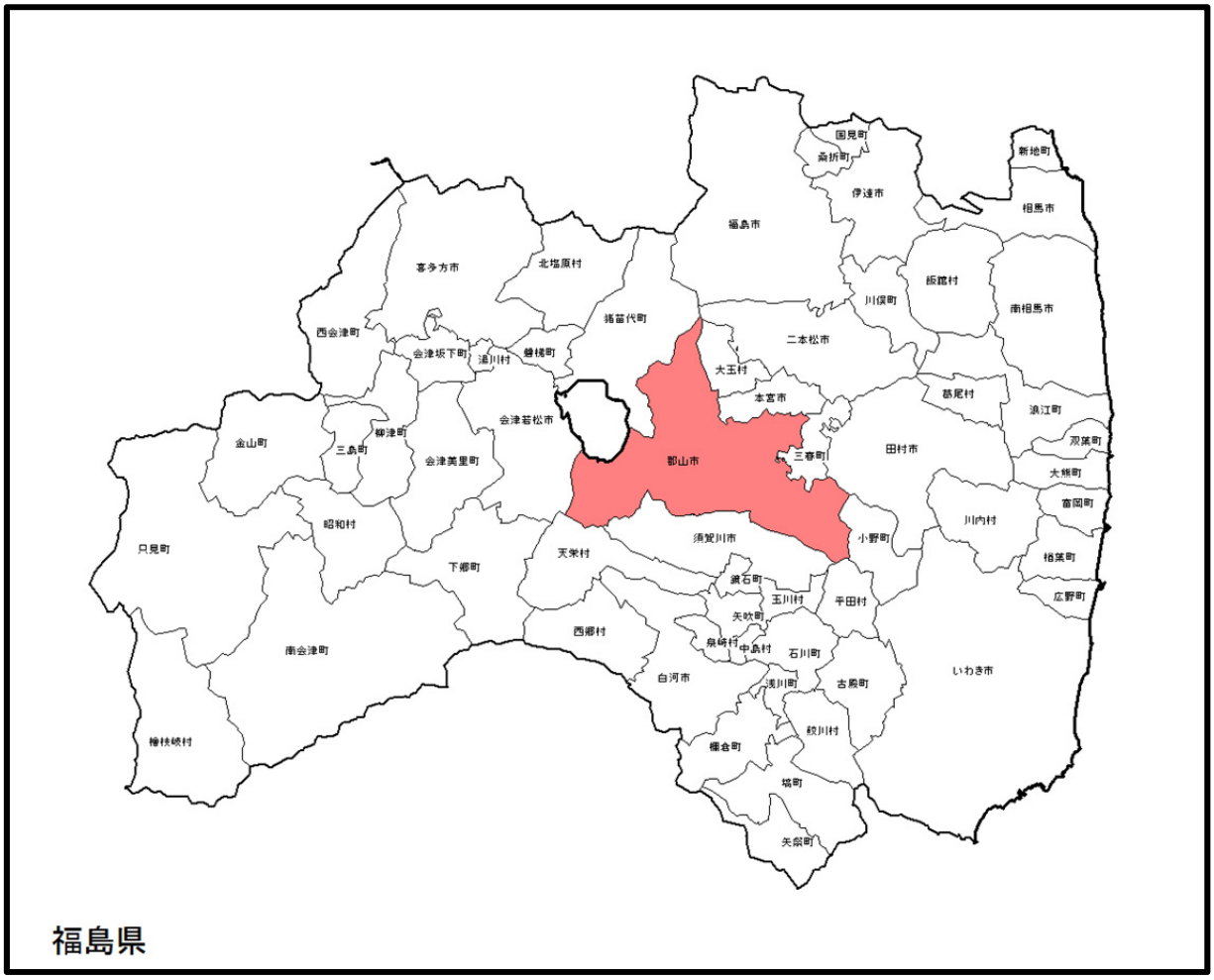

福島県

図 2-1-1　郡山市位置図

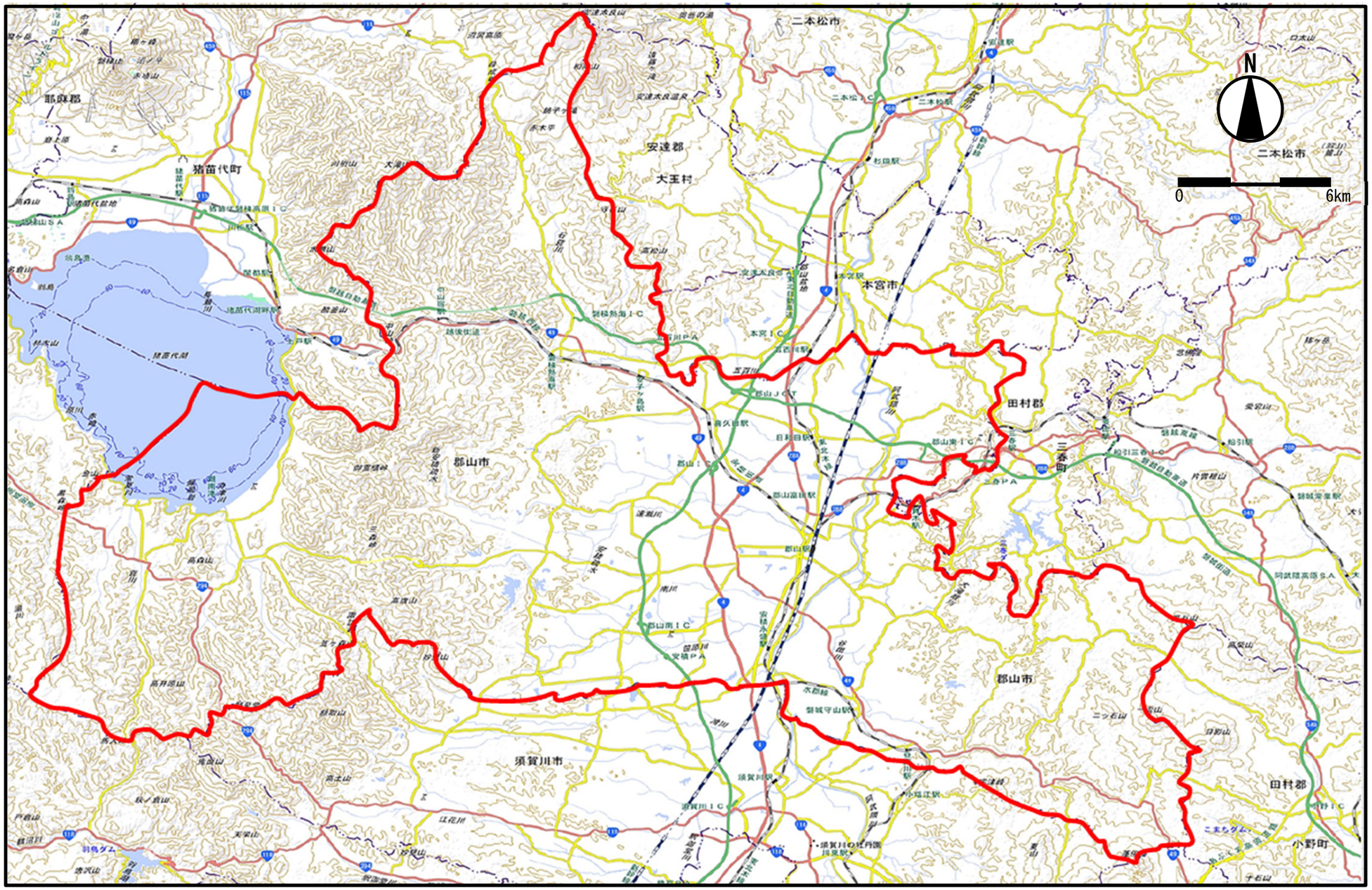

図 2-1-2　郡山市の地形図

3　気候

郡山市には、地域気象観測所（アメダス）があり、郡山観測所（安積町成田字東丸山）の気候の過去10年間の推移を表2-1-1及び図2-1-3に示します。また、表2-1-2及び図2-1-4に同じく2016年の月別の気候を示します。

年間平均気温は12℃前後ですが、最低気温は-13℃近くに達し、最高気温は35℃を超えることもあり、比較的寒暖の差が激しい内陸型の気候を示しています。

年間降水量は1,015.5～1,455mmで、平均1,129.5mmとなっています。

年間日照時間は1,701.3～1,912.5時間となっています。

年間平均風速は平均3～3.3m/sとなっています。

表 2-1-1　過去 10 年間の気候

	気温（℃）			降水量（mm）	風速（m/s）	日照時間（h）
	平均	最高（極）	最低（極）	年合計	年平均	年合計
2007 年	12.6	34.9	-6.5	1,126.0	3.2	1,833.9
2008 年	12.3	33.3	-6.4	1,090.5	3.2	1,730.0
2009 年	12.4	33.2	-6.6	1,015.5	3.2	1,701.3
2010 年	12.6	34.9	-8.2	1,455.0	3.0	1,724.6
2011 年	12.0	35.5	-7.5	1,033.5	3.1	1,837.7
2012 年	11.8	34.7	-12.5	1,078.0	3.2	1,837.9
2013 年	12.1	34.4	-10.9	1,231.5	3.3	1,890.8
2014 年	11.9	35.3	-8.5	1,190.5	3.2	1,912.5
2015 年	12.8	35.1	-6.0	1,018.5	3.2	1,854.6
2016 年	12.9	33.7	-6.6	1,055.5	3.1	1,814.4
平均	12.3	34.5	-8.0	1,129.5	3.2	1,813.8

（資料：「気象統計情報」、気象庁）

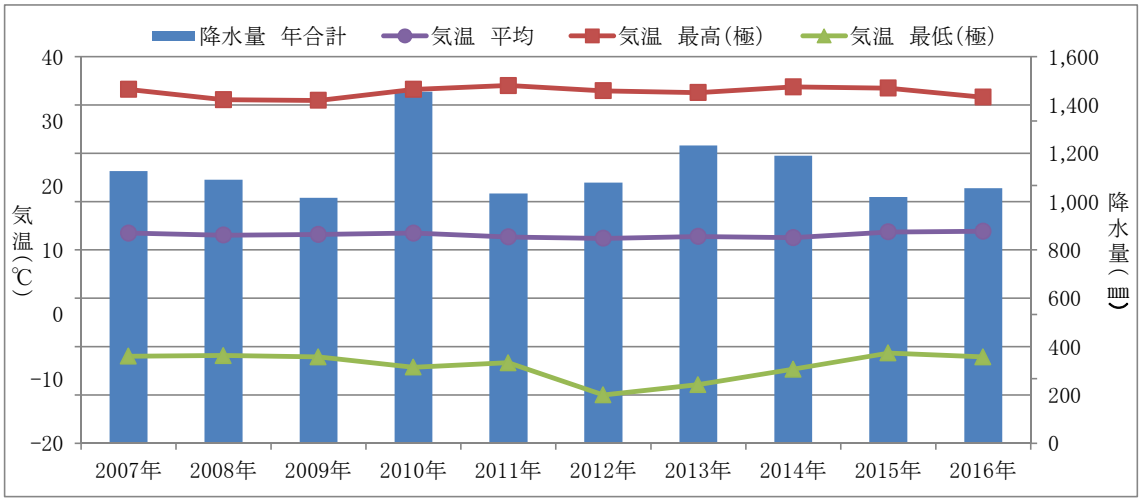

図 2-1-3　過去 10 年間の気候

表 2-1-2　2016 年の月別の気候

	気温 (℃)			降水量 (mm)	風速 (m/s)	日照時間 (h)
	平均	最高(極)	最低(極)	月合計	月平均	月合計
1 月	1.8	13.9	-6.6	50.5	3.3	136.1
2 月	2.5	17.7	-5.7	17.5	3.8	158.4
3 月	6.0	20.0	-3.7	26.5	3.4	180.6
4 月	11.6	25.0	-0.7	103.0	4.0	184.4
5 月	17.4	29.3	8.2	65.0	3.3	196.1
6 月	20.1	30.6	9.8	101.5	3.2	159.7
7 月	22.9	33.7	15.8	46.5	2.7	126.6
8 月	24.8	33.6	17.0	262.5	2.7	176.6
9 月	21.3	32.4	9.8	254.5	2.2	93.2
10 月	14.7	28.2	0.9	38.0	2.8	159.3
11 月	7.3	18.6	-3.4	43.5	2.9	116.4
12 月	4.5	14.9	-4.0	46.5	3.3	127.0
年間	12.9	33.7	-6.6	1,055.5	3.1	1,814.4

（資料：「気象統計情報」、気象庁）

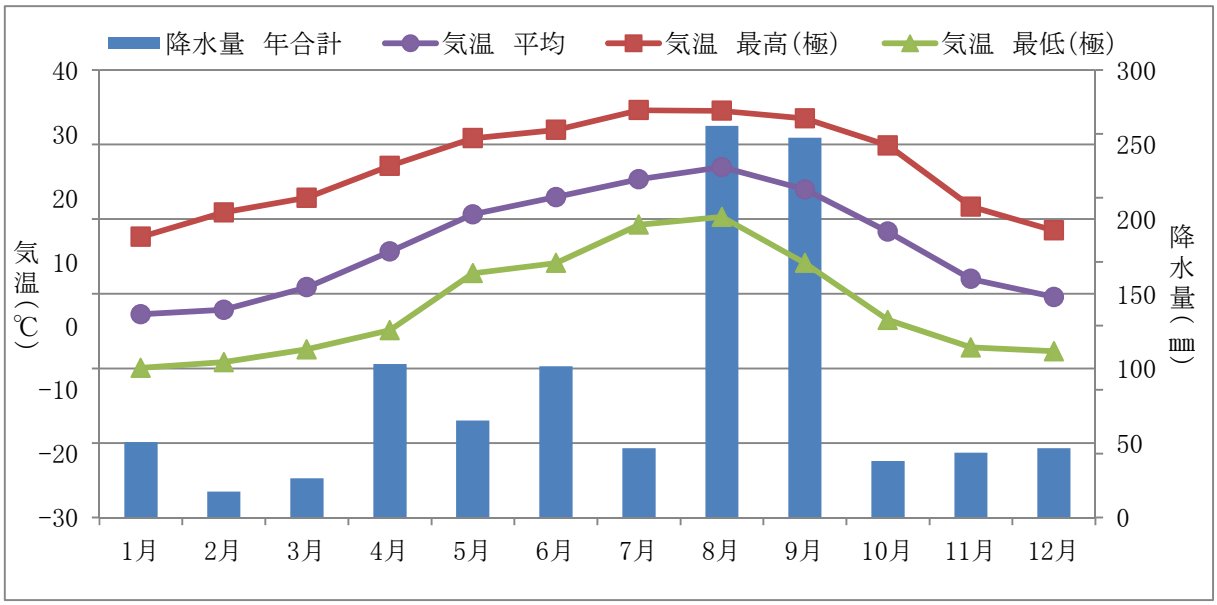

図 2-1-4　2016 年の月別の気候

第２節　人口動態・分布

１　人口及び世帯数の推移

郡山市の各年度の年度末現在の住民基本台帳人口および現住人口を、表2-2-1及び図2-2-1に示します。

住民基本台帳人口では、2009年度から減少傾向にあったものの、2013年度以降は増加傾向に転じています。2016年度に再度減少となりますが、2007年度と比較すると0.3%の減少率となっています。現住人口では、2008年度は減少していますが、以降は住民基本台帳人口と同様の増減傾向となっています。

表 2-2-1　過去 10 年間の人口推移

年　度	住民基本台帳				現住人口			
	人口（人）	増減数（人）	増減率	指数	人口（人）	増減数（人）	増減率	指数
2007	334,404	―	―	100.0	337,926	―	―	100.0
2008	334,493	89	0.0%	100.0	337,869	-57	0.0%	100.0
2009	334,189	-304	-0.1%	99.9	337,544	-325	-0.1%	99.9
2010	333,694	-495	-0.2%	99.9	337,393	-151	0.0%	100.0
2011	325,296	-8,398	-2.5%	97.5	329,342	-8,051	-2.4%	97.6
2012	324,905	-391	-0.1%	99.9	327,296	-2,046	-0.6%	99.4
2013	325,654	749	0.2%	100.2	328,135	839	0.3%	100.3
2014	326,275	621	0.2%	100.2	328,860	725	0.2%	100.2
2015	326,987	712	0.2%	100.2	335,493	6,633	2.0%	102.0
2016	326,088	-899	-0.3%	99.7	334,702	-791	-0.2%	99.8

※　現住人口は、４月１日現在の値を年度末の現住人口とした。

（資料：「住民基本台帳」、総務省　及び「郡山市統計情報（現住人口）」、郡山市）

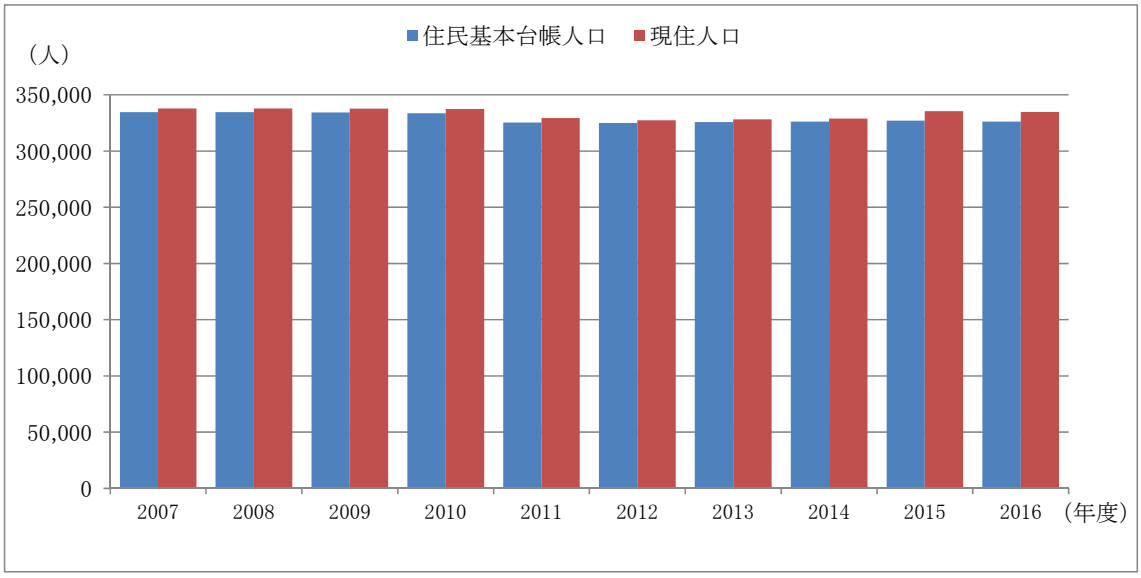

図 2-2-1　過去 10 年間の人口の推移

郡山市の各年度世帯数を表2-2-2及び図2-2-2に示します。

住民基本台帳人口および現住人口の世帯数は概ね増加傾向にあり、核家族化の進行がうかがえる状況となっています。

表 2-2-2　過去 10 年間の世帯数の推移

年　度	住民基本台帳				現住人口			
	世帯数（世帯）	増減数（世帯）	増減率	指数	世帯数（世帯）	増減数（世帯）	増減率	指数
2007	127,114	―	―	100.0	129,551	―	―	100.0
2008	128,387	1,273	1.0%	101.0	130,735	1,184	0.9%	100.9
2009	129,560	1,173	0.9%	100.9	131,879	1,144	0.9%	100.9
2010	130,685	1,125	0.9%	100.9	131,881	2	0.0%	100.0
2011	129,804	-881	-0.7%	99.3	131,071	-810	-0.6%	99.4
2012	131,919	2,115	1.6%	101.6	131,976	905	0.7%	100.7
2013	133,614	1,695	1.3%	101.3	133,735	1,759	1.3%	101.3
2014	135,828	2,214	1.7%	101.7	135,899	2,164	1.6%	101.6
2015	137,922	2,094	1.5%	101.5	139,137	3,238	2.4%	102.4
2016	139,161	1,239	0.9%	100.9	140,376	1,239	0.9%	100.9

（資料：「住民基本台帳」、総務省　及び「郡山市統計情報（現住人口）」、郡山市）

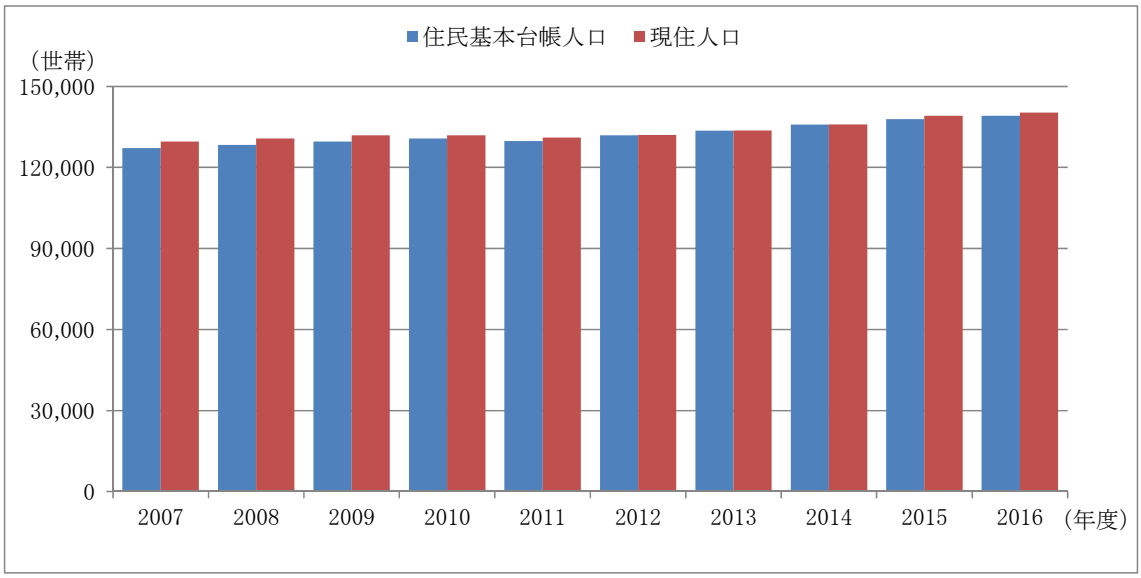

図 2-2-2　過去 10 年間の世帯数の推移

2　人口分布

図2-2-3に平成27年国勢調査結果（2015年実施）における年齢階級別、男女別の人口分布を示します。郡山市では、年少人口（15歳未満）は12.7%、生産年齢人口（15歳以上65歳未満）は62.3%、老年人口は24.9%となっています。60歳未満まではすべての年齢階級で男性の方が女性よりも多くなっていますが、70歳以降ではすべての年齢階級で女性の方が多くなっています。

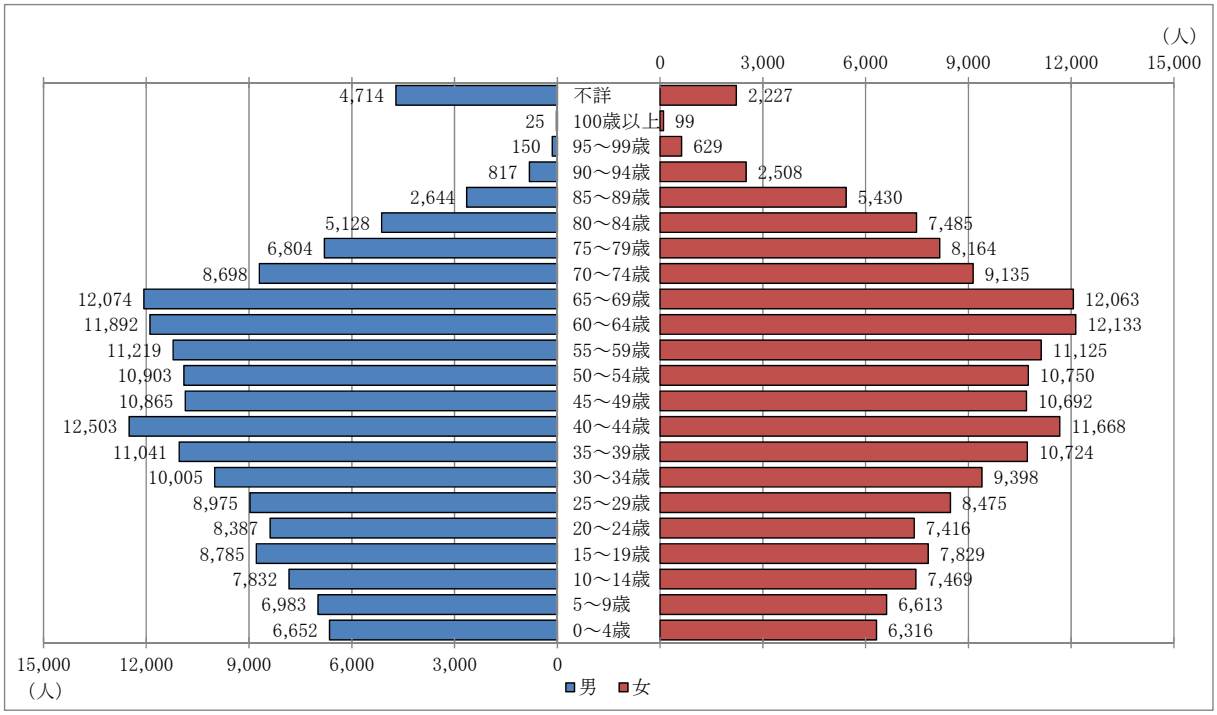

（資料：「平成 27 年国勢調査人口等基本集計」、総務省統計局）

図 2-2-3　年齢階級別、男女別の人口分布

第３節　産業の動向

１　産業別就業人口

平成27年国勢調査結果によると、表2-3-1及び図2-3-1のとおり、郡山市の就業人口は、卸売業・小売業を中心とした第三次産業の比率が高くなっています。

また、平成22年国勢調査結果（2010年実施）と比較すると、第二次産業と第三次産業人口は増加傾向にありますが、第一次産業の人口は減少しています。

表 2-3-1　産業別就業人口（2010 年、2015 年）

		2010 年		2015 年	
		人口	比率	人口	比率
就業人口		144,621	100.0%	156,056	100.0%
第一次産業		5,199	3.6%	4,550	2.9%
	A 農業	5,079	3.5%	4,424	2.8%
	林業	96	0.1%	98	0.1%
	B 漁業	24	0.0%	28	0.0%
第二次産業		34,375	23.8%	36,734	23.5%
	C 鉱業，採石業，砂利採取業	22	0.0%	30	0.0%
	D 建設業	12,155	8.4%	14,784	9.5%
	E 製造業	22,198	15.3%	21,920	14.0%
第三次産業		105,047	72.6%	114,772	73.5%
	F 電気・ガス・熱供給・水道業	611	0.4%	858	0.5%
	G 情報通信業	1,889	1.3%	2,160	1.4%
	H 運輸業，郵便業	9,332	6.5%	8,629	5.5%
	I 卸売業，小売業	27,871	19.3%	26,012	16.7%
	J 金融業，保険業	3,873	2.7%	3,681	2.4%
	K 不動産業，物品賃貸業	2,492	1.7%	2,826	1.8%
	L 学術研究，専門・技術サービス業	4,053	2.8%	4,834	3.1%
	M 宿泊業，飲食サービス業	8,467	5.9%	8,116	5.2%
	N 生活関連サービス業，娯楽業	5,528	3.8%	5,304	3.4%
	O 教育，学習支援業	7,178	5.0%	7,124	4.6%
	P 医療，福祉	14,732	10.2%	16,926	10.8%
	Q 複合サービス事業	799	0.6%	1,361	0.9%
	R サービス業（他に分類されないもの）	8,106	5.6%	9,850	6.3%
	S 公務（他に分類されるものを除く）	4,716	3.3%	5,136	3.3%
	T 分類不能の産業	5,400	3.7%	11,955	7.7%

※　林業の人口は、「A 農業，林業」－「うち農業」とした。

（資料：「平成 22 年国勢調査」及び「平成 27 年国勢調査」、総務省統計局）

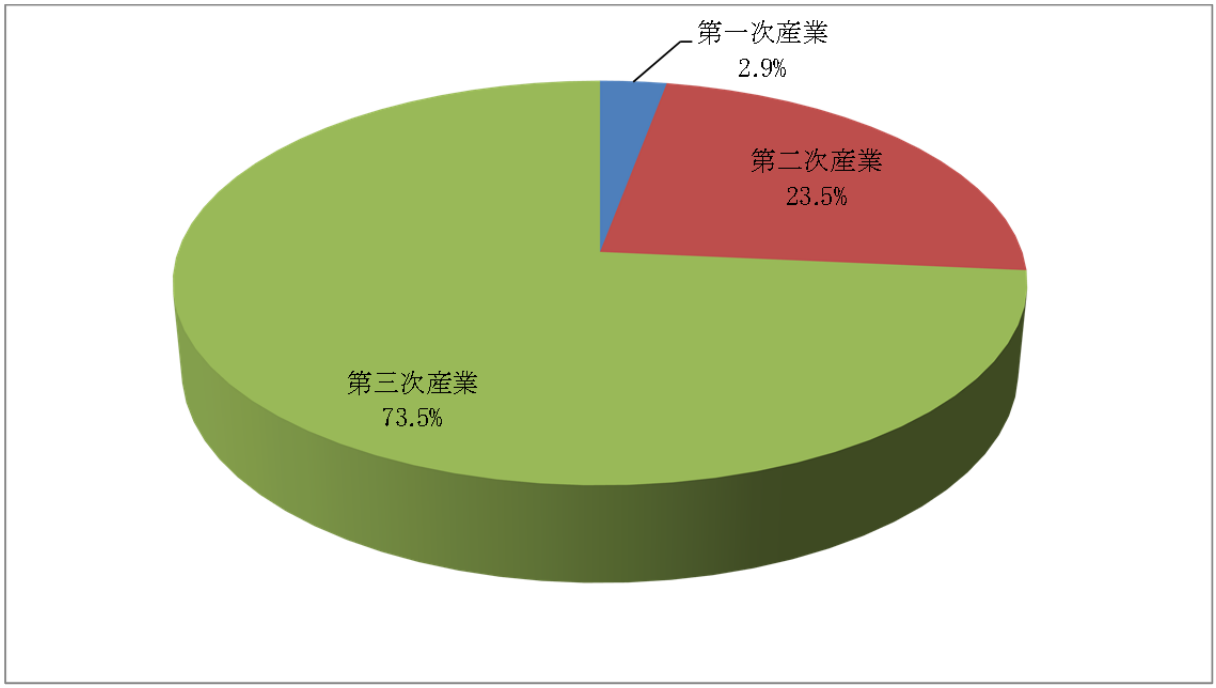

（資料：「平成 27 年国勢調査」、総務省統計局）

図 2-3-1　産業別就業人口構成比（2015 年）

2　農業

2014年および2015年における郡山市の農業産出額を表2-3-2に示します。

郡山市では、米（水稲）・大豆・ソバ・ネギ・大根等が多く作付けされています。なかでも米は、郡山市の農業産出額の約５割を占めており、基幹作物として郡山市の農業経済を支えています。

表 2-3-2　農業産出額（2014 年、2015 年）

（単位：億円）

		2014 年		2015 年	
		郡山市	福島県	郡山市	福島県
耕種	産出額(ア＋イ＋ウ)	130.1	1,837	146	1,973
	小計(ア)	107.5	1,356	116.8	1,454
	米	64.3	529	69.4	563
	麦類	0.0	0	0	0
	雑穀	0.1	4	0.1	3
	豆類	0.3	3	0.4	4
	いも類	2.3	19	3.1	25
	野菜	32.7	452	35	480
	果実	4.1	248	4.4	264
	花き	1.8	78	2	86
	工芸農作物	1.4	13	2.1	18
	その他作物	0.4	10	0.4	10
畜産	小計(イ)	22.6	475	29.2	509
	肉用牛	9.7	111	16	133
	乳用牛	8.2	91	8.4	92
	生乳	7.2	81	7.1	80
	豚	0.9	97	0.9	98
	鶏	3.7	175	3.9	183
	鶏卵	3.5	141	3.8	152
	ブロイラー	0.2	16	0.1	14
	その他畜産物	0.1	2	0.1	2
	加工農産物(ウ)	－	5	－	10

（資料：「農林水産統計データ（平成 26 年農業産出額、平成 27 年農業産出額）」、農林水産省）

3　工業

工業では、2014年の製造業の製造出荷額が約8,545億円となっており、県全体（5兆989億円）の16.8%を占めています。

表2-3-3の2013年および2014年の工業統計調査結果に示すように、産業分類別では、事業所数・従業者数のいずれにおいても、食料品製造業の比率が最も高いものの、製造品出荷額等では飲料・たばこ・飼料製造業が最も高くなっています。

表 2-3-3　工業統計調査結果（2013 年、2014 年）

産業分類	2013 年				2014 年			
	事業所数	従業者数（人）	製造品出荷額等（万円）	内その他収入額（万円）	事業所数	従業者数（人）	製造品出荷額等（万円）	内その他収入額（万円）
製造業計	444	18,686	84,108,118	1,311,448	425	18,261	85,448,114	1,808,448
食料品製造業	79	4,098	7,038,120	285,445	75	3,818	6,255,615	225,650
飲料・たばこ・飼料製造業	9	351	24,634,578	22,848	8	313	23,344,907	21,068
繊維工業	37	717	630,692	5,737	35	676	648,242	5,923
木材・木製品製造業（家具を除く）	13	165	402,992	53,556	12	167	410,261	33,867
家具・装備品製造業	11	71	56,992	－	9	60	55,149	823
パルプ・紙・紙加工品製造業	6	92	302,141	153,389	6	92	310,285	154,315
印刷・同関連業	29	433	675,542	5	28	426	690,669	9,098
化学工業	17	1,635	13,268,468	12,233	17	1,579	12,769,982	11,418
石油製品・石炭製品製造業	5	48	408,072	62,983	5	49	387,528	47,621
プラスチック製品製造業（別掲を除く）	21	495	1,379,021	47,186	20	471	1,147,994	50,047
ゴム製品製造業	3	206	384,498	－	3	194	448,136	－
窯業・土石製品製造業	26	1,491	2,818,596	27,043	26	1,321	2,927,630	24,610
鉄鋼業	5	50	434,379	－	5	49	425,297	－
非鉄金属製造業	7	389	2,622,996	45,951	5	384	2,554,161	49,395
金属製品製造業	53	1,319	2,264,226	37,069	54	1,294	2,612,658	41,034
はん用機械器具製造業	12	689	2,284,644	333,262	8	568	2,027,321	119,938
生産用機械器具製造業	22	927	1,991,894	2,896	24	979	2,292,473	684,984
業務用機械器具製造業	10	558	3,997,908	10,440	9	523	4,072,414	12,342
電子部品・デバイス・電子回路製造業	16	1,177	5,010,059	37,355	16	1,230	5,145,941	39,111
電気機械器具製造業	19	1,495	8,141,198	10,451	18	1,845	12,473,330	8,416
情報通信機械器具製造業	14	1,655	4,445,684	135,897	12	1,572	3,504,664	204,314
輸送用機械器具製造業	6	258	266,694	17,003	7	289	290,595	28,124
その他の製造業	24	367	648,724	10,699	23	362	652,862	36,350

（資料：「平成 25 年工業統計調査」及び「平成 26 年工業統計調査」、経済産業省）

4　商業

2007年および2014年の商業統計調査結果を表2-3-4に示します。

郡山市では、卸売業・小売業の2014年の年間商品販売額は、1兆2,526億円と県全体（4兆1986億円）の29.8%を占めています。2007年と比較すると、事業所数、従業者数、年間商品販売額、売場面積は減少しており、事業所数は29.6%の減少となっています。

表 2-3-4　商業統計調査結果（2007 年、2014 年）

	2007 年				2014 年			
	事業所数	従業者数（人）	年間商品販売額（百万円）	売場面積（㎡）	事業所数	従業者数（人）	年間商品販売額（百万円）	売場面積（㎡）
卸売業計	1,310	13,472	1,074,822	－	1,014	10,031	851,193	－
小売業計	3,031	22,021	416,571	530,462	2,041	15,869	401,373	439,623
合計	4,341	35,493	1,491,393	－	3,055	25,900	1,252,566	－

（資料：「平成 19 年商業統計表、平成 26 年商業統計表」、経済産業省）

第４節　土地利用の状況

郡山市の面積は合計75,720haで、その土地利用は、表2-4-1及び図2-4-1のとおり、山林が全面積の約42%と最も多くなっています。次いで田が約14%、宅地が約８%を占めています。

表 2-4-1　地目別土地利用状況

年次	単位	総数	田	畑	宅地	山林	原野	雑種他	鉱泉地、池沼、牧場等
H28	ha	75,720	10,572	5,249	5,833	31,634	4,731	1,415	16,286
割合	%	100.0	14.0	6.9	7.7	41.8	6.2	1.9	21.5

※　2016 年 1 月 1 日現在

（資料：「平成 28 年版　郡山市統計書（自然）」、郡山市）

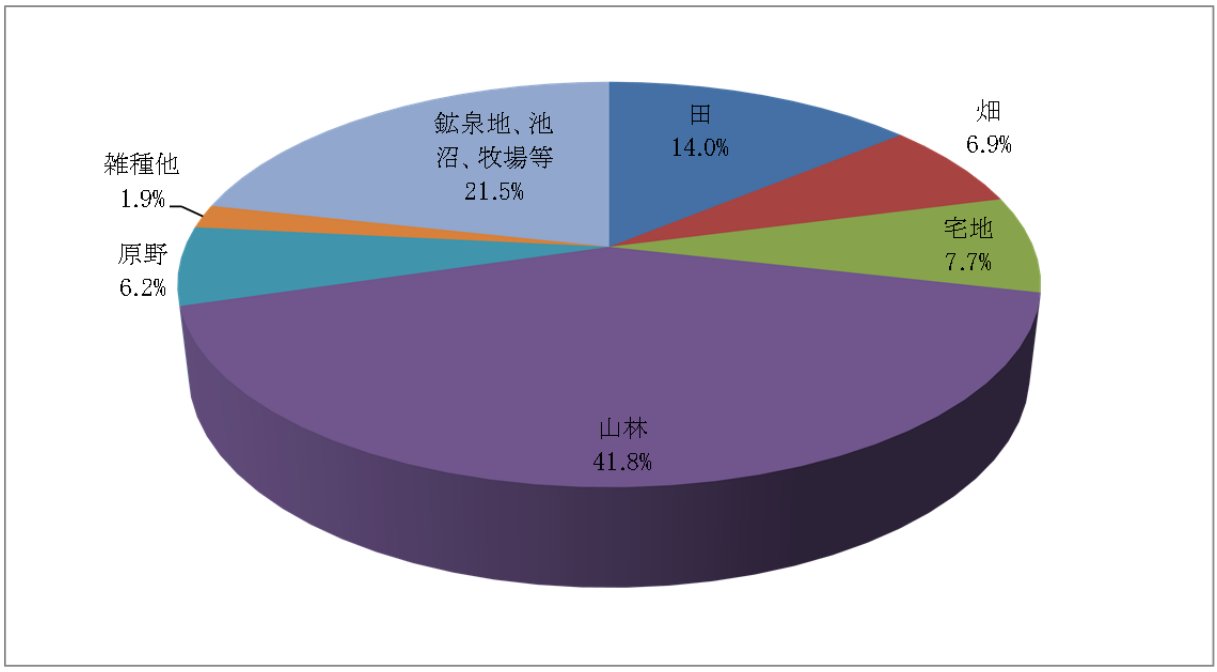

図 2-4-1　郡山市の地目別土地利用比率

第５節　交通の状況

図2-5-1に郡山市の交通体系を示します。

鉄道は、東北新幹線・東北本線が南北を通過しており、磐越東線・磐越西線が東西に、水郡線が水戸に向かって通っています。

主要道は、南北を東北自動車道・国道４号、東西を磐越自動車道・国道49号が繋いでおり、郡山インターチェンジを含む４つのインターチェンジと、２つの高速道路を結ぶ郡山ジャンクションがあります。

近隣の福島空港では、主に国内便が就航しており、各地へ短時間で移動することが可能となっています。

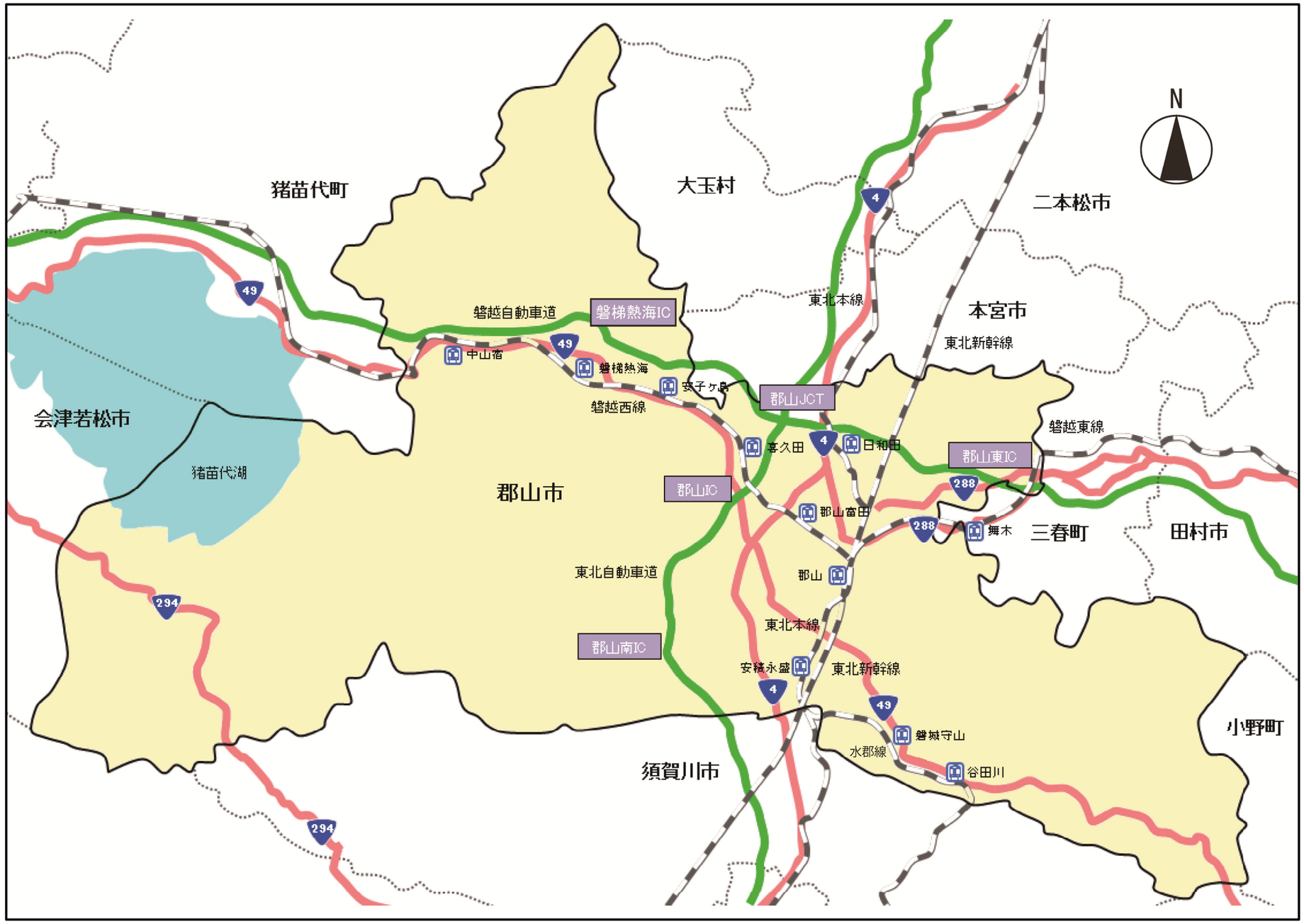

図 2-5-1　郡山市の交通体系