

# I 市 勢 概 況



〔郡山駅前地区から安達太良山方面を望む〕

## 1 地勢（位置・面積・気候）

郡山市は福島県の中央に位置し、平坦な地を中心に西高東低の地形で、西は猪苗代湖の一部を有しています。

市域は、北緯37度15分58秒から37度37分34秒、東経140度2分10秒から140度33分52秒に位置しています。市域の最長距離は、東西46.78km、南北39.95kmと、東西に伸びた形態となっており、安積平野を中心として、東は阿武隈山系、西は猪苗代湖、北は安達太良山と、水と緑が豊かな美しい景観を望むことができます。

総面積は猪苗代湖の一部も含まれ、757.20km<sup>2</sup>です。1924（大正13）年9月の市制施行当時の面積13.18km<sup>2</sup>に比べると実に57.5倍となっています。

気候は、比較的穏やかな内陸性気候で、年間平均気温は12℃前後、降水量は1,000mm程度で、年間を通じての乾湿の差が少なく、住みやすい気候です。

また、東北新幹線をはじめ、東北本線、磐越西線、磐越東線及び水郡線と県内外に延びる鉄道網、さらには、東北自動車道、磐越自動車道などの高速自動車網、近接して福島空港が立地するなど交通の要衝となっており、南東北の商工業・物流の拠点として、「人」「モノ」「情報」が集まる「経済県都」として成長を続けています。



## 2 沿革

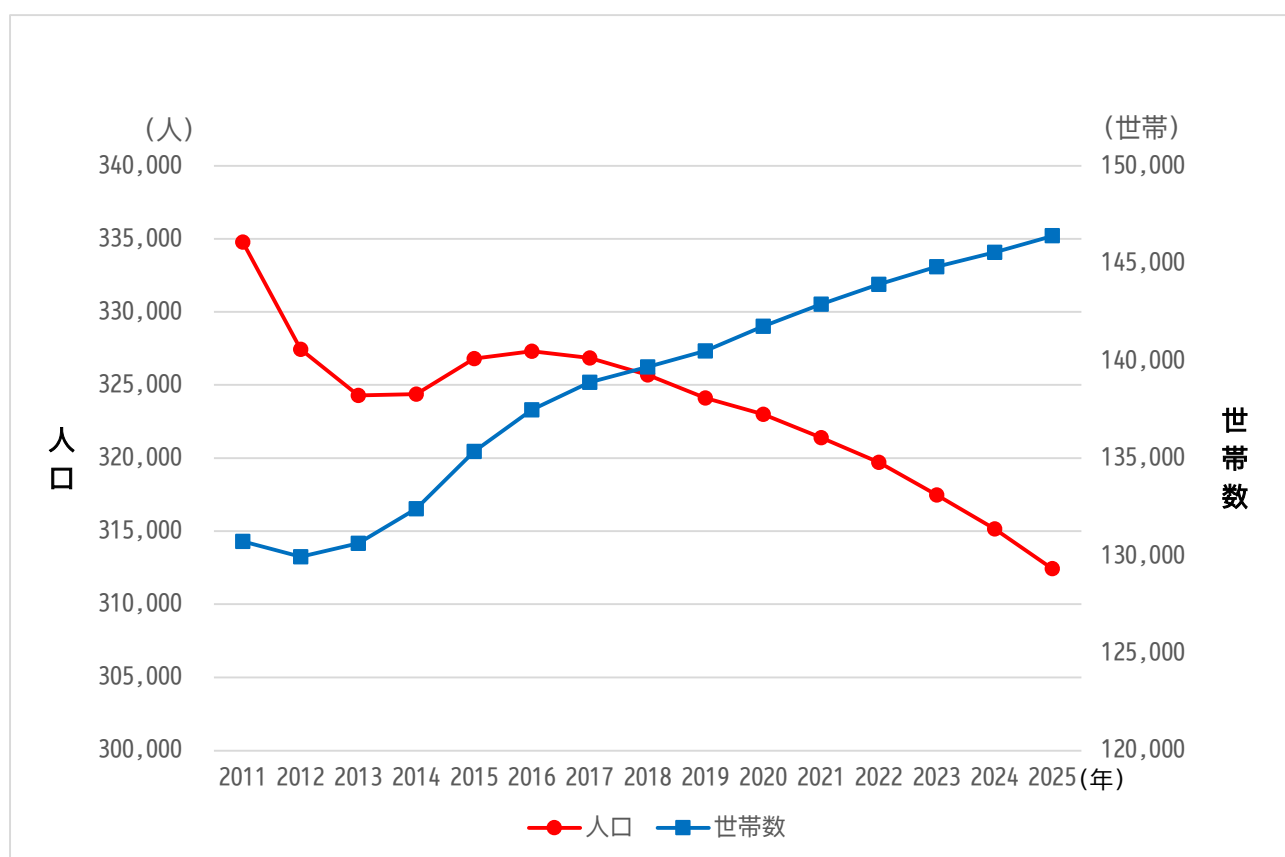
1924（大正 13）年	市制施行
1944（昭和 19）年	市庁舎内に図書館設置
1947（昭和 22）年	新制中学校設置
1949（昭和 24）年	市制施行 25 周年、公民館開設
1951（昭和 26）年	小学校完全給食実施
1965（昭和 40）年	安積郡全町村（9 町村）・田村郡（3 町村）を合体・編入合併
1973（昭和 48）年	中学校給食センター配給開始
1974（昭和 49）年	市制施行 50 周年、郡山総合体育館開館
1992（平成 4）年	美術館オープン
1997（平成 9）年	中核市移行、人口 33 万人突破
2002（平成 14）年	男女共同参画都市宣言
2008（平成 20）年	音楽都市宣言
2011（平成 23）年	東日本大震災発生
2014（平成 26）年	市制施行 90 周年、合併 50 年
2018（平成 30）年	セーフコミュニティ国際認証を取得、西田学園義務教育学校開校
2019（令和元）年	近隣市町村と「こおりやま広域連携中枢都市圏」に係る協定締結、令和元年度「SDGs 未来都市」選定、令和元年東日本台風発生
2020（令和 2）年	新型コロナウイルス感染症（COVID-19）流行
2023（令和 5）年	新型コロナウイルス感染症（COVID-19）の 5 類感染症移行
2024（令和 6）年	市制施行 100 周年

本市発展の礎となっているのは、明治初期の安積開拓と安積疏水の開さくであり、1878（明治11）年に安積開拓が明治政府による国営事業の第1号として選定された後、1879（明治12）年から安積疏水の開さくが始まり、3年間で延べ85万が動員され、1882（明治15）年に完成しました。

1924（大正13）年9月1日には、郡山町と小原田村が合併し、全国で99番目の市として郡山市が誕生しました。1997（平成9）年には、東北地方では初となる中核市に指定され、行政サービスの一部を市が独自に進められるようになり、2024(令和6)年9月1日には市制施行100周年を迎えました。

現在、郡山市では、2011（平成23）年3月11日に発生した東日本大震災と東京電力第一原子力発電所事故やその後の台風による水害、地震被害等の経験の教訓を活かし、大規模災害にも耐えうる気候変動対応型の強靱なまちづくりを進めるとともに、「誰一人取り残さない」というSDGsの基本理念の下、あらゆる世代の人々が地域で健康に過ごすとともに、その能力を地域社会で生かし還元できるよう、持続可能な「経済」、「社会」、「環境」の実現に取り組んでいます。

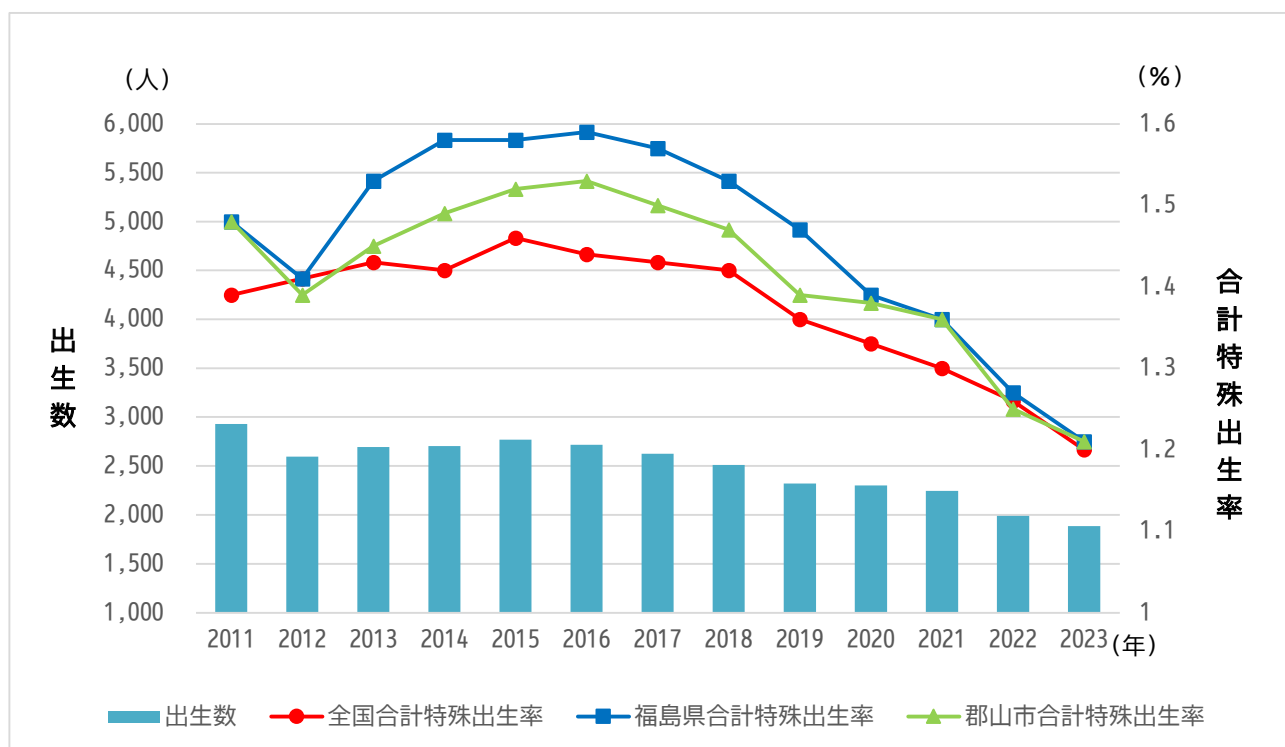
### 3 人口・世帯数の推移



資料：郡山市作成「郡山市住民基本台帳人口」  
基準日は毎年1月1日

年	2011	2012	2013	2014	2015	2016	2017	2018	2019	2020	2021	2022	2023	2024	2025
郡山市人口	334,783	327,445	324,284	324,374	326,808	327,307	326,851	325,684	324,109	322,996	321,394	319,702	317,486	315,155	312,433
郡山市世帯数	130,722	129,938	130,620	132,399	135,345	137,471	138,889	139,676	140,504	141,760	142,897	143,908	144,812	145,554	146,408

## 4 出生数・合計特殊出生率



資料：郡山市作成「郡山市の統計情報（人口動態調査）について」  
厚生労働省作成「人口動態統計（確定数）の概況 参考表」

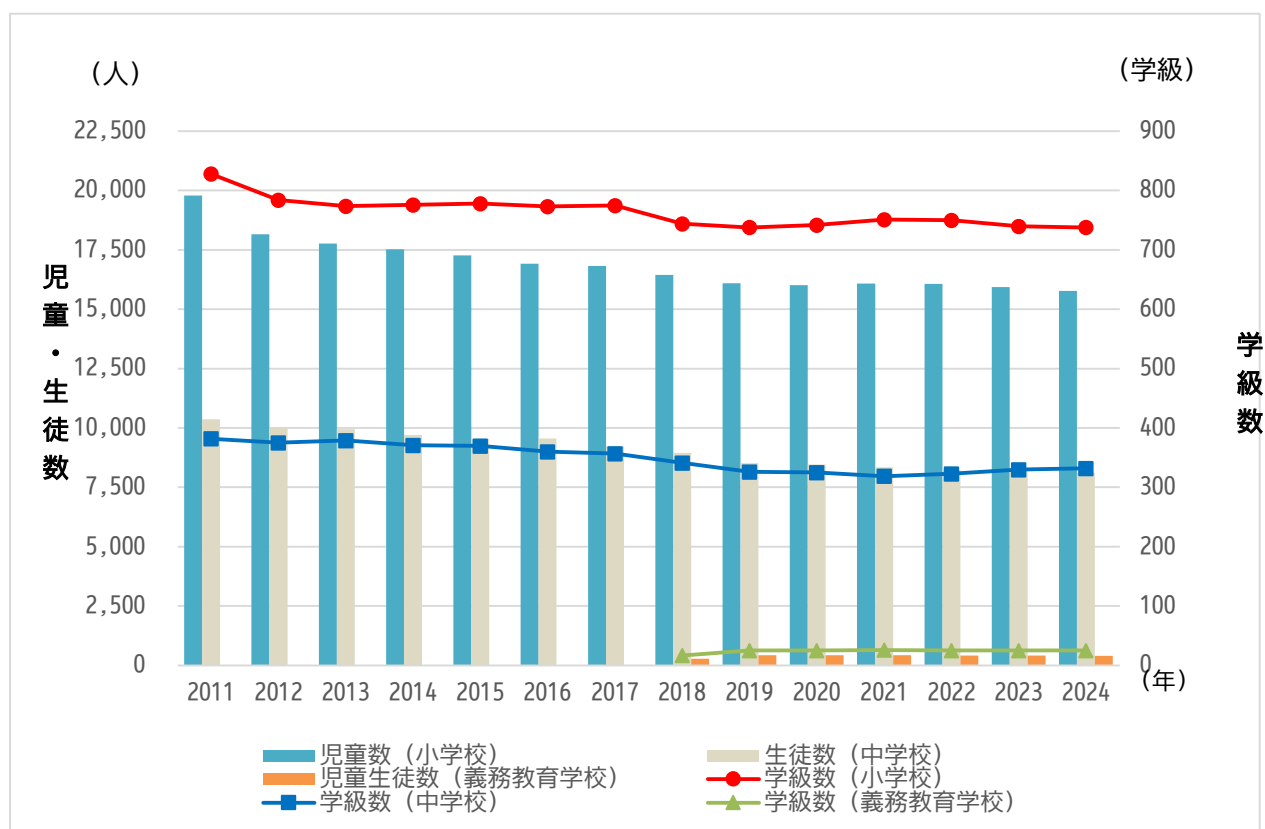
### 郡山市出生数

年	2011	2012	2013	2014	2015	2016	2017	2018	2019	2020	2021	2022	2023
郡山市	2,931	2,596	2,694	2,702	2,768	2,716	2,625	2,511	2,322	2,301	2,224	1,989	1,884

### 郡山市合計特殊出生率と福島県・全国との比較

年	2011	2012	2013	2014	2015	2016	2017	2018	2019	2020	2021	2022	2023
郡山市	1.49	1.39	1.45	1.49	1.52	1.53	1.50	1.47	1.39	1.38	1.36	1.25	1.21
福島県	1.48	1.41	1.53	1.58	1.58	1.59	1.57	1.53	1.47	1.39	1.36	1.27	1.21
全 国	1.39	1.41	1.43	1.42	1.45	1.44	1.43	1.42	1.36	1.33	1.30	1.26	1.20

## 5 児童生徒数・学級数



資料：福島県作成「学校基本調査報告書」

### 郡山市児童生徒数

年	2011	2012	2013	2014	2015	2016	2017	2018	2019	2020	2021	2022	2023	2024
小学校	19,785	18,164	17,767	17,522	17,262	16,920	16,816	16,439	16,098	16,011	16,081	16,063	15,939	15,770
中学校	10,363	10,015	9,945	9,701	9,538	9,558	9,230	8,944	8,523	8,457	8,343	8,232	8,180	8,113
義務教育学校	-	-	-	-	-	-	-	280	432	427	424	415	408	403

### 郡山市学級数

年	2011	2012	2013	2014	2015	2016	2017	2018	2019	2020	2021	2022	2023	2024
小学校	828	784	774	776	778	773	775	744	738	742	751	750	740	738
中学校	382	375	379	371	370	360	357	341	326	325	319	323	330	332
義務教育学校	-	-	-	-	-	-	-	17	25	25	26	25	25	25