
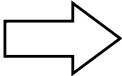



郡山市通学路交通安全プログラム 対策状況写真

地区名	大槻地区	
学校名	郡山市立大槻小学校	
箇所番号	1	
対策内容	カラー舗装・区画線	
対策前後の状況		
対策前		対策後
		
		平成26年度施工

郡山市通学路交通安全プログラム 対策状況写真

地区名	大槻地区
学校名	郡山市立大槻小学校
箇所番号	3
対策内容	区画線・路面標示（車両区分線）

対策前後の状況

対策前



対策後



平成26年度施工

郡山市通学路交通安全プログラム 対策状況写真

地区名	大槻地区
学校名	郡山市立大槻小学校
箇所番号	4
対策内容	

対策前後の状況

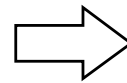
対策前



対策後



平成26年度施工



郡山市通学路交通安全プログラム 対策状況写真

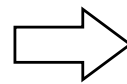
地区名	大槻地区
学校名	郡山市立大槻小学校
箇所番号	7
対策内容	側溝整備、区画線設置

対策前後の状況

対策前





対策後





平成25年度施工



郡山市通学路交通安全プログラム 対策状況写真

地区名	大槻地区
学校名	郡山市立大槻小学校
箇所番号	8
対策内容	道路・歩道整備
対策前後の状況	
対策前	対策後
	
	平成26年度施工



郡山市通学路交通安全プログラム 対策状況写真

地区名	大槻地区	
学校名	郡山市立大槻小学校	
箇所番号	9	
対策内容	交差点内のカラー化、区画線の設置、電柱移設、標識の設置 一時停止規制 老朽化標識の更新	
対策前後の状況		
対策前		対策後
		
		平成28年度施工

郡山市通学路交通安全プログラム 対策状況写真

地区名	大槻地区
学校名	郡山市立大槻小学校
箇所番号	10
対策内容	交差点内のカラー化・区画線 歩道整備 横断歩道
対策前後の状況	
対策前	対策後
	
平成30年度施工	

郡山市通学路交通安全プログラム 対策状況写真

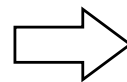
地区名	大槻地区
学校名	郡山市立大槻小学校
箇所番号	11
対策内容	外側線補修 カラー舗装 路面標示 横断歩道の補修 時間帯規制の見直し
対策前後の状況	
対策前	対策後
	
	平成30年度施工

郡山市通学路交通安全プログラム 対策状況写真

地区名	大槻地区
学校名	郡山市立大槻小学校
箇所番号	12
対策内容	区画線の補修 交差点のカラー化

対策前後の状況

対策前



対策後



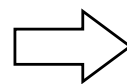
平成29年度施工

郡山市通学路交通安全プログラム 対策状況写真

地区名	大槻地区
学校名	郡山市立大槻小学校
箇所番号	13
対策内容	

対策前後の状況

対策前





対策後



令和3年度施工

郡山市通学路交通安全プログラム 対策状況写真

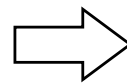
地区名	大槻地区	
学校名	郡山市立大槻小学校	
箇所番号	14	
対策内容	区画線の補修 グリーンベルト 歩道の検討	
対策前後の状況		
対策前		対策後
		

郡山市通学路交通安全プログラム 対策状況写真

地区名	大槻地区
学校名	郡山市立大槻小学校
箇所番号	15
対策内容	歩道設置 外側線等の補修 路面標示

対策前後の状況

対策前



対策後



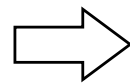
令和5年度施工

郡山市通学路交通安全プログラム 対策状況写真

地区名	大槻地区
学校名	郡山市立大槻小学校
箇所番号	16
対策内容	グリーンベルトの設置

対策前後の状況

対策前



対策後



令和5年度施工