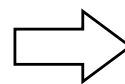


# 郡山市通学路交通安全プログラム 対策状況写真

地区名	本庁地区
学校名	郡山市立朝日が丘小学校
箇所番号	1
対策内容	路面標示（横断者注意）

## 対策前後の状況

対策前



対策後



平成27年度施工

郡山市通学路交通安全プログラム 対策状況写真

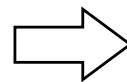
地区名	本庁地区		
学校名	郡山市立朝日が丘小学校		
箇所番号	2		
対策内容	路面標示（横断者注意・カーブ注意） 道路改良 交差点のカラー化・クロスマーク等の補修（R5）		
対策前後の状況			
	対策前		対策後
		<p>平成27年度施工</p> 	
		 <p>令和5年度施工</p>	

郡山市通学路交通安全プログラム 対策状況写真

地区名	本庁地区
学校名	郡山市立朝日が丘小学校
箇所番号	3
対策内容	

対策前後の状況

対策前



対策後



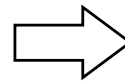
平成27年度施工

郡山市通学路交通安全プログラム 対策状況写真

地区名	本庁地区
学校名	郡山市立朝日が丘小学校
箇所番号	5
対策内容	交差点内カラー舗装

対策前後の状況

対策前



対策後



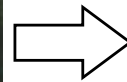
平成26年度施工

郡山市通学路交通安全プログラム 対策状況写真

地区名	本庁地区
学校名	郡山市立朝日が丘小学校
箇所番号	6
対策内容	交差点内カラー舗装

対策前後の状況

対策前



対策後



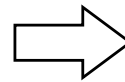
平成27年度施工

郡山市通学路交通安全プログラム 対策状況写真

地区名	本庁地区
学校名	郡山市立朝日が丘小学校
箇所番号	7
対策内容	路面標示（横断者注意）

対策前後の状況

対策前



対策後



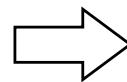
令和3年度施工

郡山市通学路交通安全プログラム 対策状況写真

地区名	本庁地区
学校名	郡山市立朝日が丘小学校
箇所番号	8
対策内容	ドットライン、クロスマーク、 交差点内カラー化、ゼブラゾーン

対策前後の状況

対策前





対策後



平成27年度施工

郡山市通学路交通安全プログラム 対策状況写真

地区名	本庁地区
学校名	郡山市立朝日が丘小学校
箇所番号	9
対策内容	交差点のカラー化 路面標示（減速）
対策前後の状況	
対策前	対策後
	
	令和元年度施工

# 郡山市通学路交通安全プログラム 対策状況写真

地区名	本庁地区
学校名	郡山市立朝日が丘小学校
箇所番号	10
対策内容	路面標示 交差点の標示 (T字) 押しボタン信号の設置

## 対策前後の状況

対策前



対策後



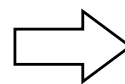
令和4年度施工

# 郡山市通学路交通安全プログラム 対策状況写真

地区名	本庁地区
学校名	郡山市立朝日が丘小学校
箇所番号	11
対策内容	交差点のカラー化 クロスマークの設置

## 対策前後の状況

対策前



対策後



令和5年度施工