

郡山市通学路交通安全プログラム 対策状況写真

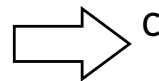
地区名	本庁地区(大槻町)
学校名	郡山市立大槻中学校
箇所番号	7
対策内容	交差点カラー化

対策前後の状況

対 策 前



対 策 後



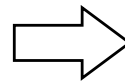
平成26年度施工

郡山市通学路交通安全プログラム 対策状況写真

地区名	本庁地区(大槻町)
学校名	郡山市立大槻中学校
箇所番号	8
対策内容	

対策前後の状況

対策前



対策後



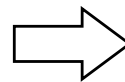
平成26年度施工

郡山市通学路交通安全プログラム 対策状況写真

地区名	本庁地区(大槻町)
学校名	郡山市立大槻中学校
箇所番号	10
対策内容	区画線 路面標示 (導流帯)

対策前後の状況

対策前



対策後



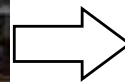
平成26年度施工

郡山市通学路交通安全プログラム 対策状況写真

地区名	本庁地区(大槻町)
学校名	郡山市立大槻中学校
箇所番号	11
対策内容	交差点内のカラー化、区画線の設置、電柱移設、標識の設置 一時停止規制

対策前後の状況

対策前





対策後



平成30年度施工

郡山市通学路交通安全プログラム 対策状況写真

地区名	本庁地区(大槻町)	
学校名	郡山市立大槻中学校	
箇所番号	12	
対策内容	交差点内のカラー化 区画線 歩道整備	
対策前後の状況		
対 策 前		対 策 後
		
		平成28年度施工