

郡山市通学路交通安全プログラム 対策状況写真

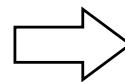
地区名	本庁地区
学校名	郡山市立小原田小学校
箇所番号	1
対策内容	路肩カラー舗装

対策前後の状況

対策前



対策後



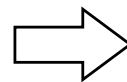
平成25年度施工

郡山市通学路交通安全プログラム 対策状況写真

地区名	本庁地区
学校名	郡山市立小原田小学校
箇所番号	2
対策内容	ポストコーン設置

対策前後の状況

対策前



対策後



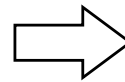
平成25年度施工

郡山市通学路交通安全プログラム 対策状況写真

地区名	本庁地区
学校名	郡山市立小原田小学校
箇所番号	3
対策内容	交差点内のカラー舗装

対策前後の状況

対策前



対策後



平成25年度施工

郡山市通学路交通安全プログラム 対策状況写真

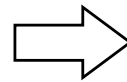
地区名	本庁地区
学校名	郡山市立小原田小学校
箇所番号	4
対策内容	青信号の現示時間延長
対策前後の状況	
<div data-bbox="474 759 1816 1230" data-label="Text"><p>信号機の調整済み</p></div>	
<p>平成24年度施工</p>	

郡山市通学路交通安全プログラム 対策状況写真

地区名	本庁地区
学校名	郡山市立小原田小学校
箇所番号	5
対策内容	交差点内のカラー舗装 路面標示

対策前後の状況

対策前



対策後



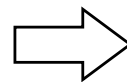

平成26年度施工

郡山市通学路交通安全プログラム 対策状況写真

地区名	本庁地区
学校名	郡山市立小原田小学校
箇所番号	6
対策内容	交差点内のカラー舗装

対策前後の状況

対策前



対策後



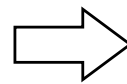
平成26年度施工

郡山市通学路交通安全プログラム 対策状況写真

地区名	本庁地区
学校名	郡山市立小原田小学校
箇所番号	7
対策内容	区画線

対策前後の状況

対策前







対策後



平成25年度施工

郡山市通学路交通安全プログラム 対策状況写真

地区名	本庁地区		
学校名	郡山市立小原田小学校		
箇所番号	8		
対策内容	カラー舗装 横断歩道の移設 路面標示の設置 (R5)		
対策前後の状況			
	対策前		対策後
		平成28年度施工	
		→	
			令和5年度施工

郡山市通学路交通安全プログラム 対策状況写真

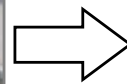
地区名	本庁地区	
学校名	郡山市立小原田小学校	
箇所番号	9	
対策内容	路肩カラー舗装、区画線工 交差点内のカラー舗装 側溝改修	
対策前後の状況		
	対策前	対策後
	 	
		平成29年度施工

郡山市通学路交通安全プログラム 対策状況写真

地区名	本庁地区
学校名	郡山市立小原田小学校
箇所番号	13
対策内容	路面標示

対策前後の状況

対策前



対策後



令和6年度施工

郡山市通学路交通安全プログラム 対策状況写真

地区名	本庁地区
学校名	郡山市立小原田小学校
箇所番号	14
対策内容	外側線・グリーンベルト

対策前後の状況

対策前



対策後



令和6年度施工

郡山市通学路交通安全プログラム 対策状況写真

地区名	本庁地区
学校名	郡山市立小原田小学校
箇所番号	16
対策内容	歩道部のカラー舗装 一時停止の規制の検討

対策前後の状況

対策前



対策後



令和7年度施工