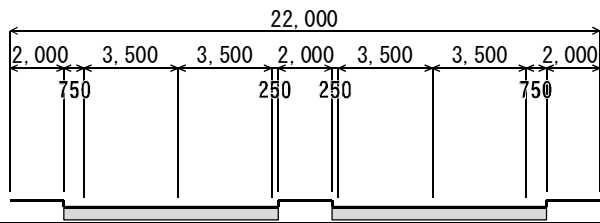


郡山市通学路交通安全プログラム 対策状況写真

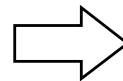
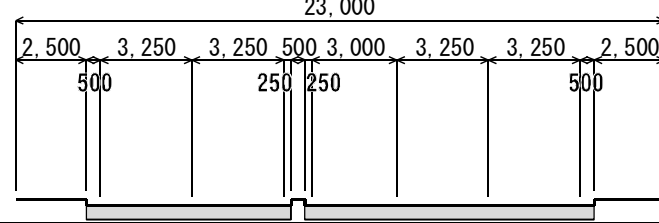
地区名	北部地区(富田町)
学校名	郡山市立富田西小学校
箇所番号	1
対策内容	交差点改良 (右折レーン新設) 実施済 (H25) 歩道整備 (W=2.0m→2.5m) 実施済 (H25)

対策前後の状況

対策前



対策後 (平成25年度施工)

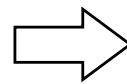


郡山市通学路交通安全プログラム 対策状況写真

地区名	北部地区(富田町)
学校名	郡山市立富田西小学校
箇所番号	2
対策内容	

対策前後の状況

対策前



対策後



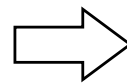
平成27年度施工

郡山市通学路交通安全プログラム 対策状況写真

地区名	北部地区(富田町)
学校名	郡山市立富田西小学校
箇所番号	4
対策内容	交差点内カラー舗装 路面標示(横断者注意)

対策前後の状況

対策前



対策後



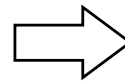
平成27年度施工

郡山市通学路交通安全プログラム 対策状況写真

地区名	北部地区(富田町)
学校名	郡山市立富田西小学校
箇所番号	6
対策内容	横断歩道のカラー化 路肩のカラー舗装

対策前後の状況

対策前



対策後



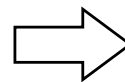
平成27年度施工

郡山市通学路交通安全プログラム 対策状況写真

地区名	北部地区(富田町)
学校名	郡山市立富田西小学校
箇所番号	7
対策内容	区画線 路肩のカラー舗装

対策前後の状況

対策前



対策後



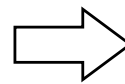
平成27年度施工

郡山市通学路交通安全プログラム 対策状況写真

地区名	北部地区(富田町)
学校名	郡山市立富田西小学校
箇所番号	9
対策内容	区画線の設置 交差点のカラー化

対策前後の状況

対策前



対策後



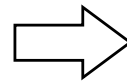
平成30年度施工

郡山市通学路交通安全プログラム 対策状況写真

地区名	北部地区(富田町)
学校名	郡山市立富田西小学校
箇所番号	10
対策内容	グリーンベルトの設置

対策前後の状況

対策前



対策後



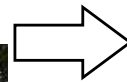
平成29年度施工

郡山市通学路交通安全プログラム 対策状況写真

地区名	北部地区(富田町)
学校名	郡山市立富田西小学校
箇所番号	11
対策内容	グリーンベルトの設置 横断歩道の補修

対策前後の状況

対策前



対策後



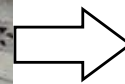
平成30年度施工

郡山市通学路交通安全プログラム 対策状況写真

地区名	北部地区(富田町)
学校名	郡山市立富田西小学校
箇所番号	12
対策内容	グリーンベルト、路面標示(減速)、ドットラインの設置 交差点のカラー化

対策前後の状況

対策前



対策後



令和元年度施工