

郡山市通学路交通安全プログラム 対策状況写真

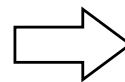
地区名	西部地区（逢瀬町）
学校名	郡山市立多田野小学校
箇所番号	1
対策内容	カラー舗装（横断歩道） 区画線・路面標示（減速）

対策前後の状況

対策前



対策後



平成25年度施工

郡山市通学路交通安全プログラム 対策状況写真

地区名	西部地区（逢瀬町）
学校名	郡山市立多田野小学校
箇所番号	2
対策内容	カラー舗装（横断歩道） 区画線・路面標示（減速）

対策前後の状況

対策前



対策後



平成26年度施工

郡山市通学路交通安全プログラム 対策状況写真

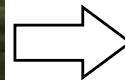
地区名	西部地区（逢瀬町）
学校名	郡山市立多田野小学校
箇所番号	3
対策内容	カラー舗装（横断歩道） 区画線・路面標示（減速）

対策前後の状況

対策前



対策後



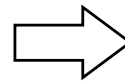
平成26年度施工

郡山市通学路交通安全プログラム 対策状況写真

地区名	西部地区（逢瀬町）
学校名	郡山市立多田野小学校
箇所番号	5
対策内容	路肩カラー舗装

対策前後の状況

対策前



対策後



平成26年度施工

郡山市通学路交通安全プログラム 対策状況写真

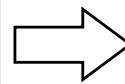
地区名	西部地区（逢瀬町）
学校名	郡山市立多田野小学校
箇所番号	6
対策内容	カラー舗装(路側帯) 区画線 ラバーポール

対策前後の状況

対策前





対策後






平成26年度施工



郡山市通学路交通安全プログラム 対策状況写真

地区名	西部地区（逢瀬町）
学校名	郡山市立多田野小学校
箇所番号	7
対策内容	防護柵の設置 歩車道境界ブロックの再設置 視線誘導標の設置
対策前後の状況	
対策前	対策後
	
	令和4年度施工

郡山市通学路交通安全プログラム 対策状況写真

地区名	西部地区（逢瀬町）	
学校名	郡山市立多田野小学校	
箇所番号	8	
対策内容	横断歩道の新設 区画線の補修（外側線 ドットライン等） 横断歩道・停止線の補修	
対策前後の状況		
	対策前	対策後
		  <p>令和元年度施工</p>

郡山市通学路交通安全プログラム 対策状況写真

地区名	西部地区（逢瀬町）	
学校名	郡山市立多田野小学校	
箇所番号	10	
対策内容	外側線の補修 路面標示の設置 除草 速度規制・取り締まり	
対策前後の状況		
対策前		対策後
		
		令和5年度施工

郡山市通学路交通安全プログラム 対策状況写真

地区名	西部地区（逢瀬町）
学校名	郡山市立多田野小学校
箇所番号	14
対策内容	外側線の補修 路面標示の設置 通学路の変更

対策前後の状況

対策前



対策後



令和6年度施工

郡山市通学路交通安全プログラム 対策状況写真

地区名	西部地区（逢瀬町）
学校名	郡山市立多田野小学校
箇所番号	15
対策内容	外側線の補修 路面標示の設置

対策前後の状況

対策前



対策後



令和6年度施工