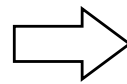


郡山市通学路交通安全プログラム 対策状況写真

地区名	北部地区（日和田町）
学校名	郡山市立日和田小学校
箇所番号	1
対策内容	路側部のカラー舗装 区画線の設置

対策前後の状況

対策前



対策後



平成25年度施工

郡山市通学路交通安全プログラム 対策状況写真

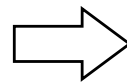
地区名	北部地区（日和田町）
学校名	郡山市立日和田小学校
箇所番号	2
対策内容	路側部のカラー舗装 区画線の設置

対策前後の状況

対策前



対策後



平成25年度施工

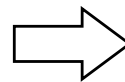
平成25年度施工

郡山市通学路交通安全プログラム 対策状況写真

地区名	北部地区（日和田町）
学校名	郡山市立日和田小学校
箇所番号	3
対策内容	路側部のカラー舗装 区画線の設置

対策前後の状況

対策前



対策後



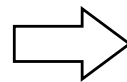
平成26年度施工

郡山市通学路交通安全プログラム 対策状況写真

地区名	北部地区（日和田町）
学校名	郡山市立日和田小学校
箇所番号	6
対策内容	路側部のカラー舗装 区画線の設置

対策前後の状況

対策前



対策後



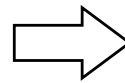
平成30年度施工

郡山市通学路交通安全プログラム 対策状況写真

地区名	北部地区（日和田町）
学校名	郡山市立日和田小学校
箇所番号	8
対策内容	横断歩道・路側部のカラー舗装 区画線・路面標示(減速)の設置

対策前後の状況

対策前



対策後



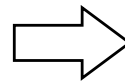
平成26年度施工

郡山市通学路交通安全プログラム 対策状況写真

地区名	北部地区（日和田町）
学校名	郡山市立日和田小学校
箇所番号	10
対策内容	白線及びグリーンベルトの設置

対策前後の状況

対 策 前



対 策 後



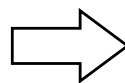
平成29年度施工

郡山市通学路交通安全プログラム 対策状況写真

地区名	北部地区（日和田町）
学校名	郡山市立日和田小学校
箇所番号	11
対策内容	通学路を示す標示

対策前後の状況

対策前



対策後



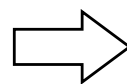

平成30年度施工

郡山市通学路交通安全プログラム 対策状況写真

地区名	北部地区（日和田町）
学校名	郡山市立日和田小学校
箇所番号	12
対策内容	通学路を示す標示、歩道植栽の剪定

対策前後の状況

対策前



対策後



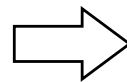
平成28年度施工

郡山市通学路交通安全プログラム 対策状況写真

地区名	北部地区（日和田町）
学校名	郡山市立日和田小学校
箇所番号	13
対策内容	横断歩道・停止線の補修 交差点のカラー化 グリーンベルト

対策前後の状況

対策前



対策後



平成30年度施工

郡山市通学路交通安全プログラム 対策状況写真

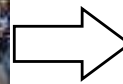
地区名	北部地区（日和田町）
学校名	郡山市立日和田小学校
箇所番号	14
対策内容	横断部のカラー化・注意喚起を促す路面標示 スクールゾーン標識の補修・増設の検討

対策前後の状況



対策前



対策後



郡山市通学路交通安全プログラム 対策状況写真

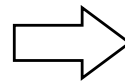
地区名	北部地区（日和田町）	
学校名	郡山市立日和田小学校	
箇所番号	15	
対策内容	グリーンベルト	
対策前後の状況		
対策前		対策後
	➔	

郡山市通学路交通安全プログラム 対策状況写真

地区名	北部地区（日和田町）
学校名	郡山市立日和田小学校
箇所番号	20
	車止めの設置

対策前後の状況

対策前



対策後



令和4年度施工