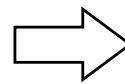


## 郡山市通学路交通安全プログラム 対策状況写真

地区名	北部地区（日和田町）
学校名	郡山市立高倉小学校
箇所番号	1
対策内容	区画線・路面標示（減速） カラー舗装（横断歩道）

### 対策前後の状況

対策前



対策後



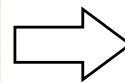
平成26年度施工

郡山市通学路交通安全プログラム 対策状況写真

地区名	北部地区（日和田町）
学校名	郡山市立高倉小学校
箇所番号	2
対策内容	区画線 横断歩道新設

対策前後の状況

対策前



対策後



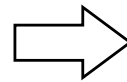
平成24年度施工

# 郡山市通学路交通安全プログラム 対策状況写真

地区名	北部地区（日和田町）
学校名	郡山市立高倉小学校
箇所番号	3
対策内容	区画線・路面標示（減速）

## 対策前後の状況

対策前



対策後



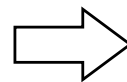
平成26年度施工

郡山市通学路交通安全プログラム 対策状況写真

地区名	北部地区（日和田町）
学校名	郡山市立高倉小学校
箇所番号	4
対策内容	区画線 路面標示（減速） カラー舗装（横断歩道）

対策前後の状況

対策前



対策後



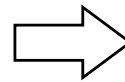
平成26年度施工

郡山市通学路交通安全プログラム 対策状況写真

地区名	北部地区（日和田町）
学校名	郡山市立高倉小学校
箇所番号	6
対策内容	カラー舗装

対策前後の状況

対策前



対策後



平成27年度施工

郡山市通学路交通安全プログラム 対策状況写真

地区名	北部地区（日和田町）
学校名	郡山市立高倉小学校
箇所番号	7
対策内容	区画線（導流帯）新設 路面標示・通学路標識

対策前後の状況

対策前



対策後



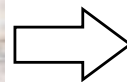
平成27年度施工

郡山市通学路交通安全プログラム 対策状況写真

地区名	北部地区（日和田町）
学校名	郡山市立高倉小学校
箇所番号	8
対策内容	防護柵設置

対策前後の状況

対策前



対策後



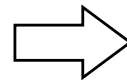
平成27年度施工

郡山市通学路交通安全プログラム 対策状況写真

地区名	北部地区（日和田町）
学校名	郡山市立高倉小学校
箇所番号	9
対策内容	路面標示、区画線引き直し 横断歩道新設

対策前後の状況

対策前



対策後



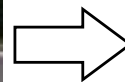
平成28年度施工

## 郡山市通学路交通安全プログラム 対策状況写真

地区名	北部地区（日和田町）
学校名	郡山市立高倉小学校
箇所番号	10
対策内容	縁石の補修・嵩上げの検討 スピード抑制対策の検討

### 対策前後の状況

対策前



対策後



# 郡山市通学路交通安全プログラム 対策状況写真

地区名	北部地区（日和田町）
学校名	郡山市立高倉小学校
箇所番号	11
対策内容	一時停止の設置

## 対策前後の状況

対策前



対策後

