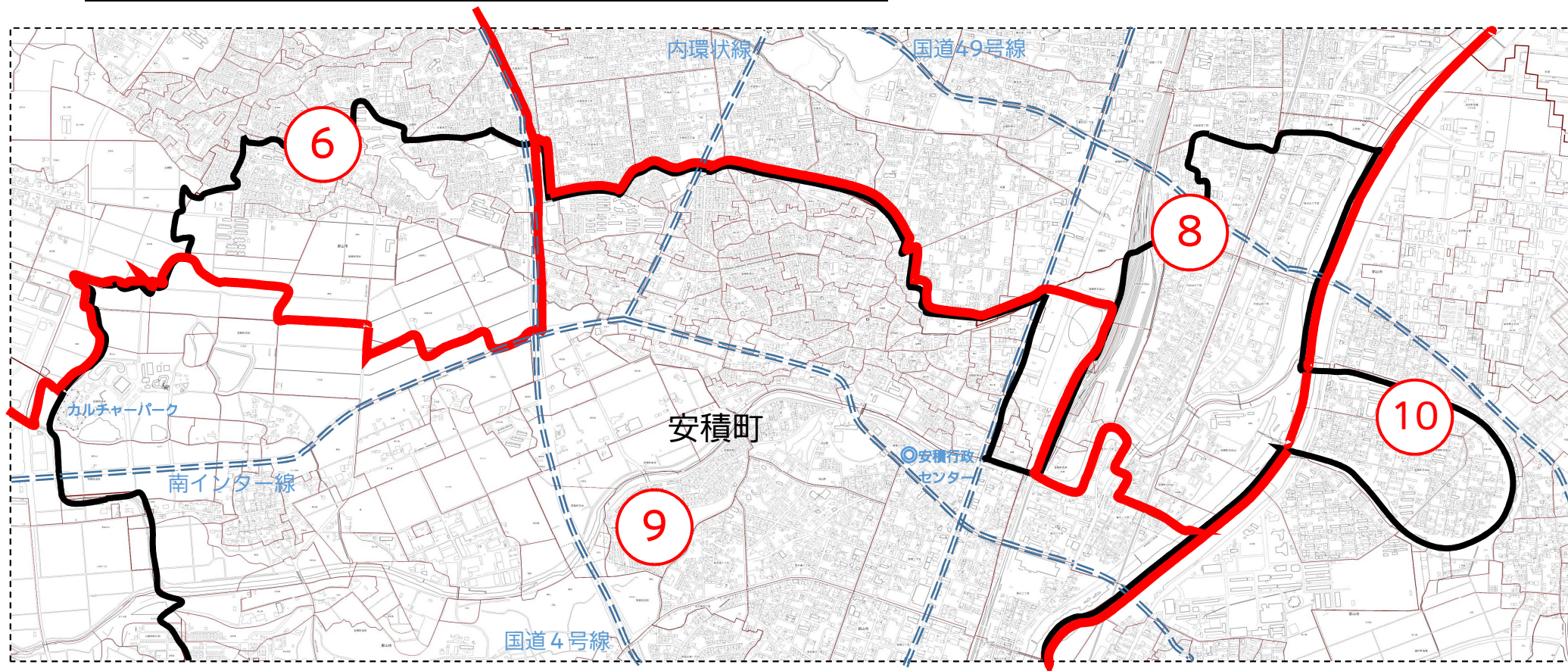


## 安積町 ごみの日カレンダー区分図



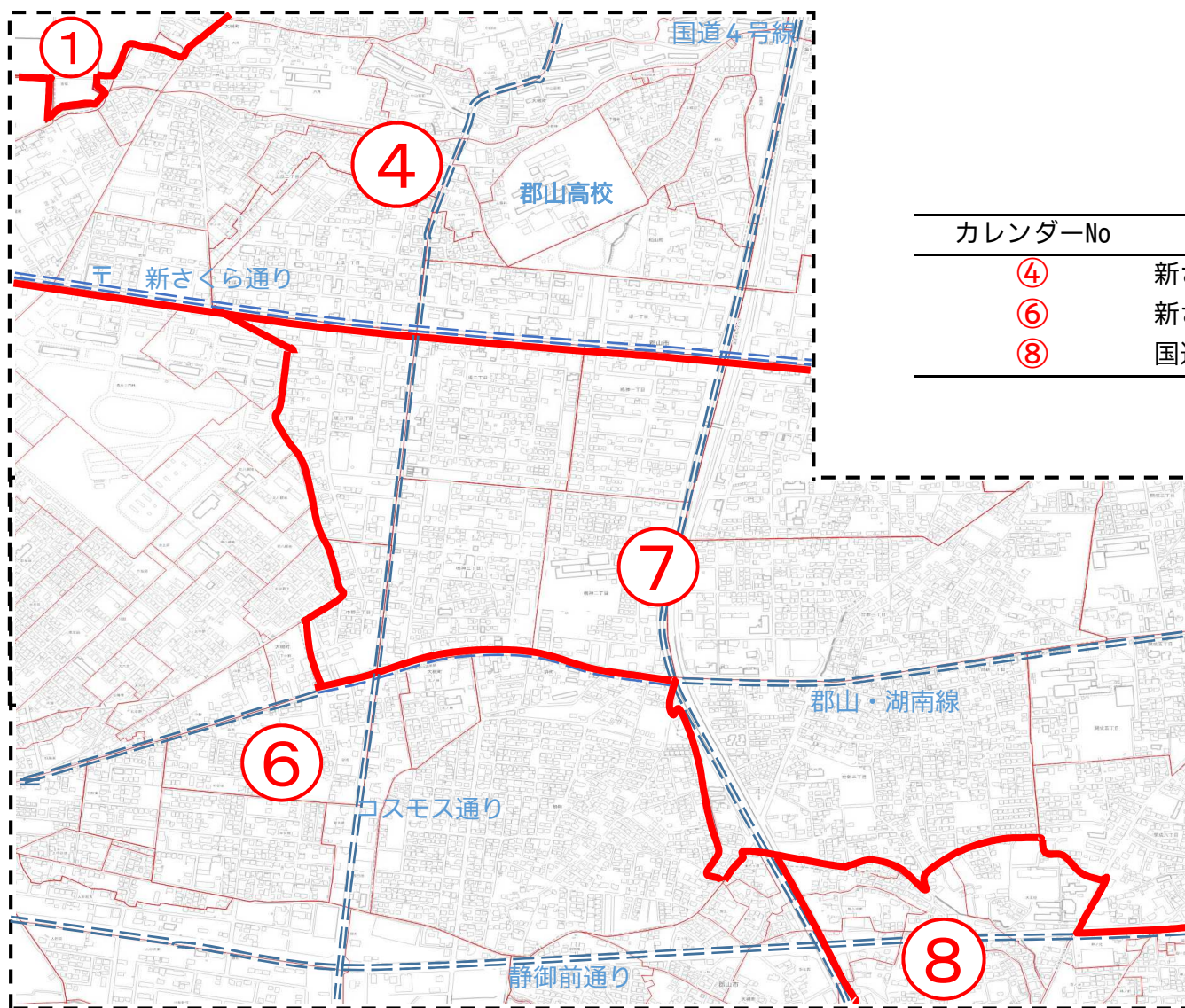
カレンダーNo	地区
⑨	下記を除く安積町、荒井（南赤坂、上荒井田、麦清水）
⑥	荒井（南赤坂、上荒井田、麦清水を除く4号バイパス西側）
⑧	日出山一～四丁目
⑩	日出山（阿武隈川東側）



作成：郡山市3R推進課（021203）



# 大槻町 ごみの日カレンダー区分図

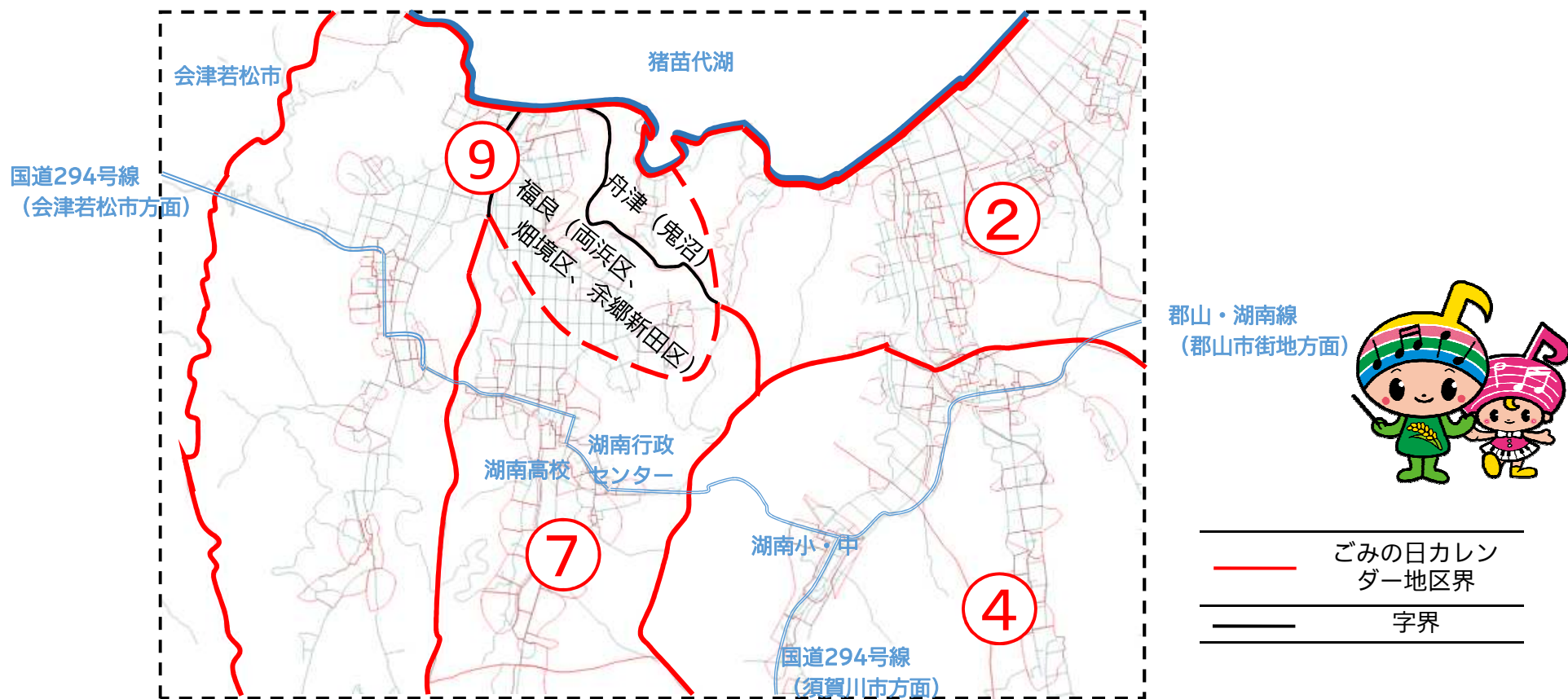


カレンダーNo	地区
④	新さくら通り北側
⑥	新さくら通り南側で国道4号バイパス西側
⑧	国道4号バイパス東側



作成：郡山市3R推進課 (021203)

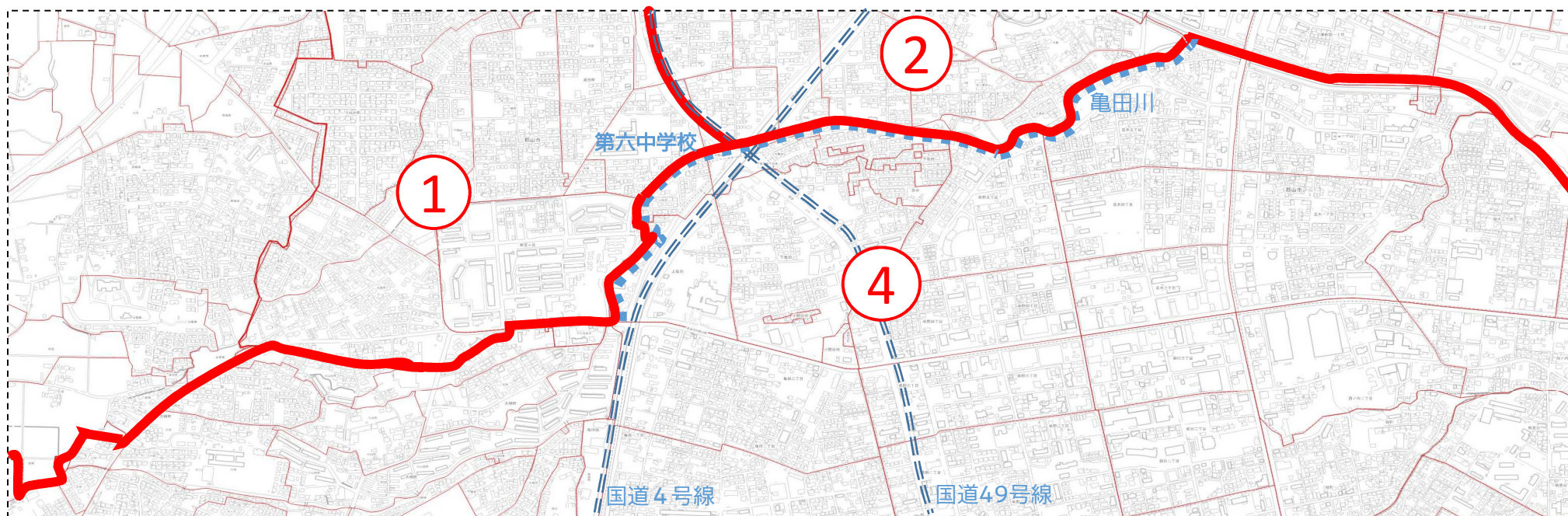
# 湖南町 ごみの日カレンダー区分図



カレンダーNo	地区
②	館、浜路、舟津(ただし鬼沼を除く)、横沢
④	中野、三代
⑦	馬入新田、福良(ただし両浜区、畑境区、余郷新田区を除く)
⑨	赤津、福良(両浜区、畑境区、余郷新田区)、舟津(鬼沼)



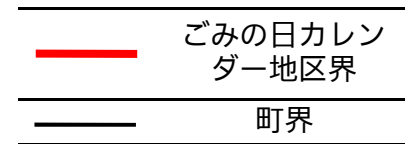
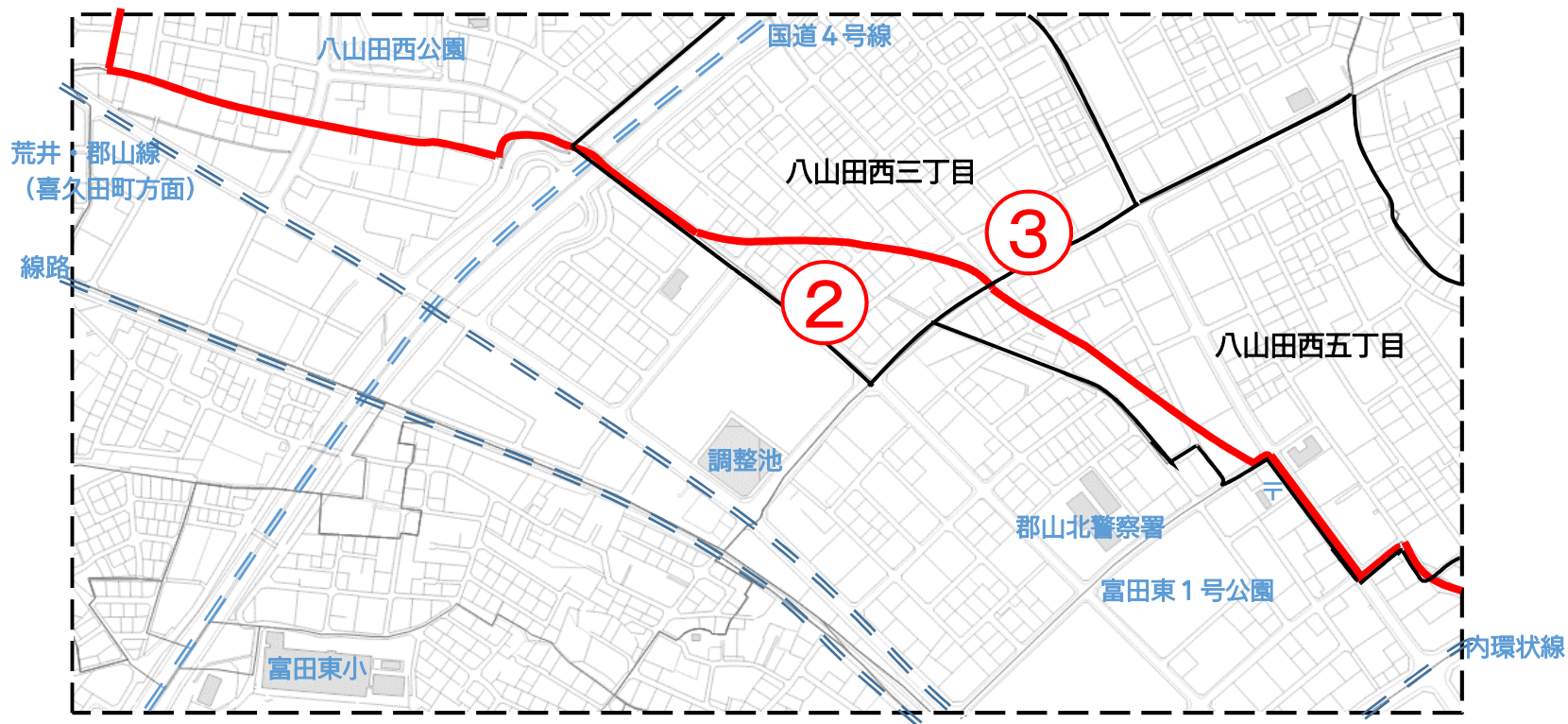
## 富田町 ごみの日カレンダー区分図



カレンダーNo	地区
①	国道49号線西側（上亀田、下小次郎木を除く）
②	国道49号線東側（中・下亀田、町畑81・85、西原72を除く）
④	上・中・下亀田、町畑81・85、西原72、下小次郎木、廻渕



## 八山田西 ごみの日カレンダー区分図



地区	カレンダーNo
八山田西一丁目	②
八山田西二丁目	③
八山田西三丁目 7、8、12、13、15～40、43～48、50～54、60～63番地（旧富田町、旧喜久田町部分）	②
上記以外	③
八山田西四丁目	③
八山田西五丁目 1番地～58番地	②
上記以外（旧富田町部分）	③

