～わが家の防災メモ～

いざというときに備えて、あらかじめ記入しておきましょう

●家族の緊急メモ

名　前	生年月日	電話番号	血液型	アレルギー	持　病	常備薬
		☎　（　）				
		☎　（　）				
		☎　（　）				
		☎　（　）				
		☎　（　）				
		☎　（　）				

●わが家の避難場所

避　難　場　所	☎　（　）

●災害時の緊急連絡先

災害時の緊急連絡先	名前・団体	電話番号
親戚・知人などで、連絡の取れやすい人の氏名・連絡先を記入してください。		☎　（　）
町　内　会　長		☎　（　）
近　く　の　消　防　署		☎　（　）
近くのお年寄りや体の不自由な人の名前も記入しておきましょう。		☎　（　）

●情報の入手先

郡山市ホームページ	http://www.city.koriyama.fukushima.jp/index.html

災　害　時　専　用　電　話	
大規模災害により災害対策本部が設置された時に、市民の皆さんとの連絡手段を確保するため、災害時専用電話を設置します。	924 － 2999

郡山市

ミックス 責任ある木質資源を使用した紙 FSC® C011278
VEGETABLE OIL INK 紙へリサイクル可
この印刷物は、適切に育まれた森から生まれたFSC®認証紙と、環境にやさしい植物油インキを使用しています。

浸水ハザードマップ

郡山市

平成25年5月

《目　　次》

●浸水ハザードマップの見方　・・・・・・・・・・・・・・・・・・・1

●普段から心がけておきましょう
・避難場所を確認しましょう・・・・・・・・・・・・・・・・・・・2
・避難場所の位置を確認しましょう・・・・・・・・・・・・・・・4
・予想される水深を確認しましょう・・・・・・・・・・・・・・・4
・避難ルートを記入しておきましょう・・・・・・・・・・・・・・5

●避難情報を確認しましょう
・浸水時には市民の皆さんのために
　　いろいろな情報が出されます・・・・・・・・・・・・・・6
・郡山市からの情報伝達について・・・・・・・・・・・・・・・6
・避難情報が出される河川水位について・・・・・・・・・・・・7
・河川水位や雨量情報を確認しましょう・・・・・・・・・・・・7

●車での避難に注意しましょう
・避難の原則は徒歩です・・・・・・・・・・・・・・・・・・・8
・車で避難するタイミング・・・・・・・・・・・・・・・・・・8
・地下道で浸水の恐れがある箇所に注意・・・・・・・・・・・・9
・車で避難できる避難場所・・・・・・・・・・・・・・・・・・9

●図面索引
大雨による浸水索引　・・・・・・・・・・・・・・・・・・・・・10
洪水による浸水索引　・・・・・・・・・・・・・・・・・・・・・11
●図面抜粋　・・・・・・・・・・・・・・・・・・・・・・・12～51
●緊急時の連絡先　・・・・・・・・・・・・・・・・・・・・・・52

●巻　末
～　わが家の防災メモ　～

浸水ハザードマップの見方

浸水ハザードマップは、
① 大雨により、一時的に道路側溝や下水道などから雨水があふれ、河川に排水出来ない場合の浸水区域
② 市内を流れる阿武隈川などの河川水位が上昇し、堤防からあふれたり堤防が壊れてはん濫した場合の浸水区域
　これらによる浸水が予想される範囲とその深さおよび避難場所などを表示し、浸水時、市民の皆さんの避難に役に立つように作成したものです。
　浸水の恐れがある場合には、浸水ハザードマップで示す収容避難場所に早めに避難してください。

大雨による浸水の場合（内水はん濫）

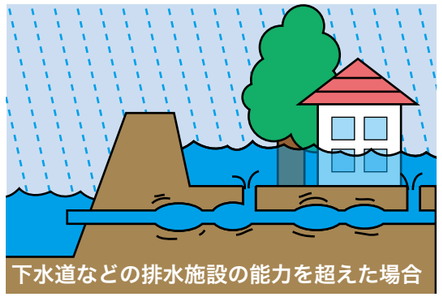

避難などの参考にしてください。

郡山駅前を中心に被害をもたらした、平成22年7月6日と同程度の雨が、市内全域に降った場合を想定し、郡山市が作成。

＜想定降雨＞
1時間最大雨量　74㎜
（総雨量：101㎜）

洪水による浸水の場合（外水はん濫）



収容避難場所に避難してください。

国土交通省が作成した阿武隈川の浸水想定図（平成14年）、及び福島県が作成した逢瀬川等の浸水想定図をもとに作成。

＜想定降雨＞
阿武隈川：150年に1回程度発生する降雨
（2日間総雨量：257㎜）

収容避難場所とは　避難者を安全に収容するための施設で、災害時における緊急的な支援が行える避難場所です。

緊急避難場所とは　収容避難場所への避難が間に合わない場合などの一時的な避難場所です。

普段から心がけておきましょう

●避難場所を確認しましょう

下の表で自分の地区の避難場所を確認しておきましょう。なお、**避難場所によっては収容可能人員を超えてしまった場合、他の避難場所へ案内させていただくことがあります。**また、阿武隈川や逢瀬川などの橋を渡って避難する地区の方は、河川の状況によっては指定された避難場所に避難できない場合がありますので早めに避難しましょう。

地区・町内会名	図中番号	収容避難場所	電話番号
●日和田地区			
高倉第二・三町内会、下萱沼町内会、上萱沼町内会	1 2 3	高倉小学校 福島県農業総合センター 上萱沼集会所	958-4088 958-1705 --------
梅沢町内会	4 5	日和田公民館梅沢分館 延命寺	-------- --------
八丁目町内会	6 7	日和田公民館八丁目分館 花かつみ豊心園体育館	-------- 958-5411
●西田地区			
鬼生田三区、鬼生田四区町内会	8	鬼生田小学校	972-2130
三町目平町内会、芹沢区	9	西田地域交流センター	972-2570
●富久山堂坂・小泉・舞木地区			
堂坂町内会	１０	堂坂集会所	--------
南小泉町内会、北小泉区、舞木町内会、下舞木町内会	１０ １１	堂坂集会所 白岩小学校	-------- 956-8400
●阿久津・安原地区			
阿久津町会、安原町内会	１２	東芳小学校	944-7899
●富久山地区			
福原東３・５・６・７町内会 久保田 52 町内会、久保田本木町内会 釜沼町内会、石鼻町内会、 東苗内町内会、久保田我妻町内会	１３ １４	富久山総合学習センター（サンライフ郡山） 行健小学校	925-1500 922-0903
久保田古町町内会、久保田南田町内会、太郎殿町内会、久保田第５町内会、久保田第８方部会、久保田４方部、梅田第一・二・三・四町内会 逢瀬川第１・４・５・６町内会	１５ １６ １７	富久山公民館富久山分室 行徳小学校 行徳地域公民館	932-2709 923-2830 924-0376
●富田・並木地区			
富田町第４区、並木町会	１８ １９	大島地域公民館 大島小学校	933-6761
●桜木・若葉周辺地区			
桜木一丁目・二丁目町内会、若葉西町内会、若葉東町内会、新咲田町会、大重町内会	２０ ２１	郡山第五中学校 あさか開成高校	932-5319 932-1714
●横塚・芳賀・水門町周辺地区			
横塚町会、横塚三丁目下河原町会、鶴之巣町内会、東部自治会、石渕町内会、方八町第三町内会、芳賀町内会、水門町町内会	２２ ２３ ２４ ２５ ２６ ２７	郡山地域職業訓練センター（清水台地域公民館） 金透小学校 中央公民館　※改修中（H27 春まで使用できません） 橘小学校 芳賀地域公民館 芳賀小学校	932-7900 932-5291 934-1212 932-5295 944-3559 944-3226
●小原田・昭和周辺地区			
昭和自治会、昭和町会、昭和第１町会、北田共栄会、小原田四番町会、小原田三番町会、小原田二番自治会、小原田一番自治会、日出山町内会（一丁目・二丁目）	２８ ２９ ３０ ３１ ３２ ３３	郡山第三中学校 郡山東高校 障害者福祉センター 小原田小学校 小原田地域公民館 ビッグパレットふくしま	932-5316 932-0898 934-5811 944-3216 944-3649
●山崎周辺地区			
山崎第一町会、香久池自治会	３４	桜小学校	932-5290
●名倉地区			
名倉町内会	３５	名倉地域公民館	945-9894
●安積地区			
日出山町内会（三丁目・四丁目）、南台町会、笹川区、荒井第二町内会、安積中央町内会、西長久保町会、三日市町内会	３３ ３６ ３７	ビッグパレットふくしま 安積第一小学校 安積第三小学校	947-8010 945-0997 945-8700
●田村地区			
下行合町内会、下行合行政区、金屋第一・二町会、神明下町内会、下河原町内会	３８ ３９ ４０ ４１	高瀬小学校 高瀬中学校 緑ケ丘第一小学校 ふるさとの森スポーツパーク	955-3781 955-3123 942-2960 955-5229
御代田区、徳定町内会	４２ ４３ ４４	御代田小学校 御代田集会所 守山中学校	944-0096 -------- 955-3108
守山区町会、山中行政区	４５	守山小学校	955-3105
市　内　全　域	**４６**	**郡山総合体育館**	**934-1500**

浸水ハザードマップには、**緊急的な避難場所**もあわせて示しています。**指定された場所への避難が間に合わない場合**や一時的に避難して状況を把握したい場合など、緊急時にはそこに避難してください。

内水はん濫は一時的な浸水であるため、浸水ハザードマップで示す収容避難場所のほか、自宅２階や、外出時には近隣の安全な建物等への避難が有効です。状況に応じて柔軟に対処しましょう。

収容避難場所

緊急避難場所

●避難場所の位置を確認しましょう

浸水ハザードマップでは、避難距離が出来るだけ短くなるように、地区・町内会ごとに浸水時の避難場所を指定し、その位置と避難の方向を矢印で示しています。

自分の地区の収容避難場所の位置を確認しましょう。

●予想される水深を確認しましょう

浸水ハザードマップでは、下の図のように、予想される水深を色別で表しています。

大人でも水深が５０ｃｍを超えてからの歩行は危険です。また、水の流れが早いと 20ｃｍでも歩行困難となりますので早めに避難しましょう。

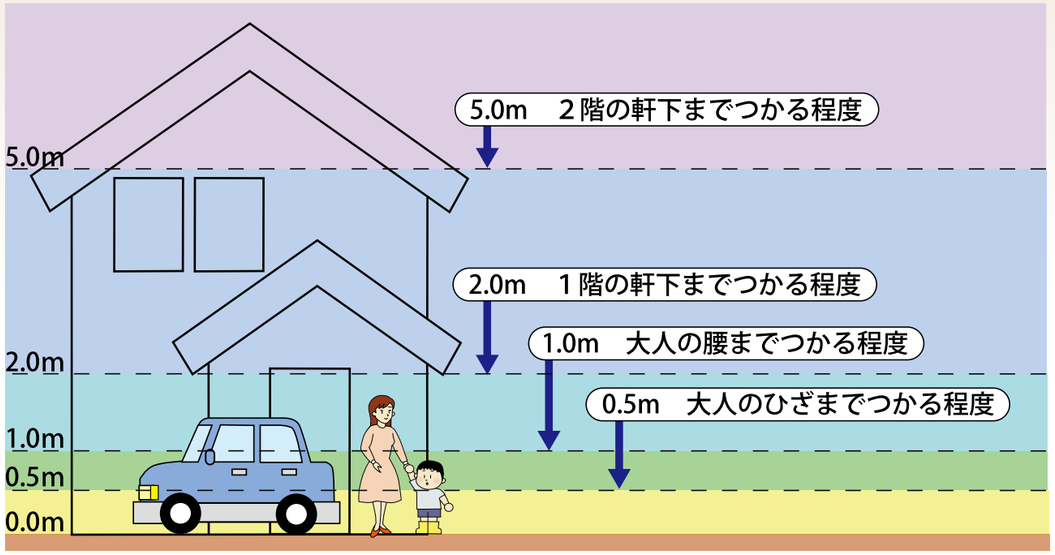

●避難ルートを記入しておきましょう

避難場所を確認したら、大雨による浸水の場合（内水はん濫）の浸水ハザードマップを参考に、浸水が予想される道路を通らないよう注意し、避難ルートを検討しましょう。

大雨による浸水の場合

洪水による浸水の場合

自宅から避難場所に行く避難ルートを浸水ハザードマップに記入しておきましょう。

記入した道路を実際に歩いてみて、危険な箇所がないかどうか確認しましょう。
浸水時には、側溝やふたのあいたマンホールなどが見えなくなり、大変危険です。

普段から心がけておきましょう

避難情報を確認しましょう

●浸水時には市民の皆さんのためにいろいろな情報が出されます

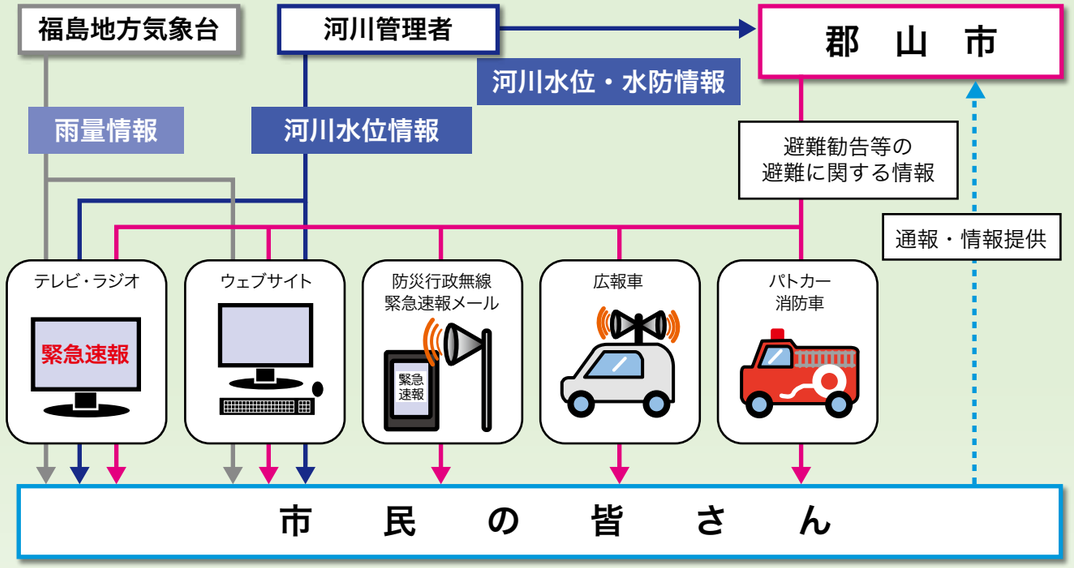

●郡山市からの情報伝達について

災害時の避難勧告など、重要な防災情報について、新たに緊急速報メールの配信や防災行政無線のサイレンなどによる情報伝達を始めました。

① **緊急速報メール**・・・市からの災害、避難情報等の緊急性の高い情報を市域内の携帯電話へ一斉に配信します。
なお、登録申請は必要ありませんが、一部受信できない機種があります。

② **防災行政無線のサイレン**

防災行政無線で
サイレンを鳴らします。 → 情報収集・確認を（・防災行政無線　・市ウェブサイト　・緊急速報メール　・テレビ・ラジオなど） → ご近所で情報を共有し、避難行動を

サイレンの信号パターン								
	注意喚起	災害に対する注意を呼び掛けるものです。	サイレン 5秒	→	休止 15秒	→	サイレン 5秒	→ 休止 15秒
	避難準備	避難の準備を呼び掛けるものです。	サイレン 5秒	→	休止 6秒	→	サイレン 5秒	→ 休止 6秒
	避難勧告	災害が発生する恐れがあるため、自発的に避難を促すものです。	サイレン 10秒	→	休止 5秒	→	サイレン 10秒	→ 休止 5秒
	避難指示	災害による危険が目前に切迫しているため、避難を強く求めるものです。	サイレン 1分	→	休止 5秒	→	サイレン 1分	→ 休止 5秒

●避難情報が出される河川水位について

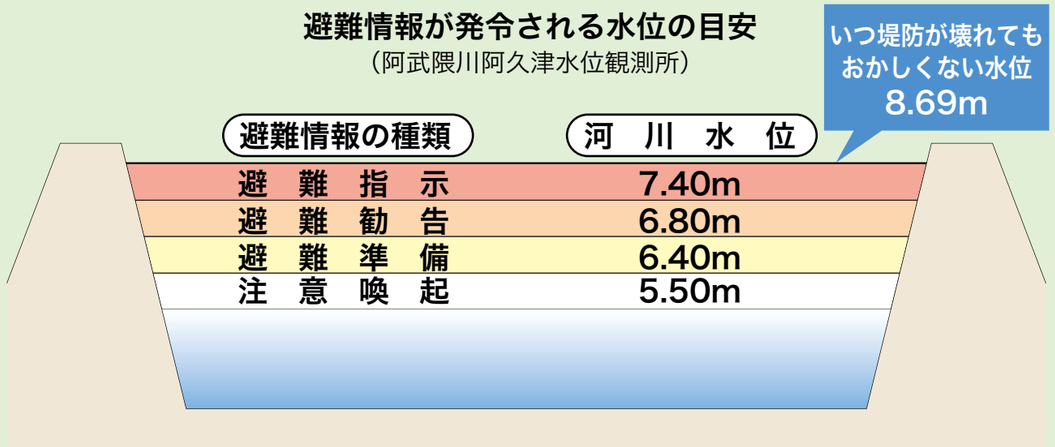

注意喚起、避難準備、避難勧告、避難指示などの避難情報は、郡山市から市民の皆さんに対して発令されます。

避難情報が発令される河川水位の目安は、上の表のようになっていますが、**降雨の状況により早めに情報が発令される場合もありますので、避難情報と水位の変化に注意してください。**また、避難情報が発令されたら、落ち着いて避難してください。

●河川水位や雨量情報を確認しましょう

① **ウェブサイトによる河川水位及び雨量情報の確認**
国土交通省「川の防災情報ホームページ」（http://www.river.go.jp/）
（携帯版 http://www.i.river.go.jp/）

② **TV による河川水位の確認**
NHK 地上デジタル放送のデータ放送「くらし安全」メニューでも提供しています。

【操作手順】

① TVのチャンネルをNHKにあわせ、TVのリモコンの「dボタン」を押します。
② NHKデータ放送TOPメニューの「くらし安全」を選択します。
③ カーソルを動かして、ご覧になりたい地点を選択します。

避難情報を確認しましょう

車での避難に注意しましょう

●避難の原則は徒歩です

車で避難する方が多くなると、交通集中や事故などにより交通渋滞をまねき、浸水すると、動けなくなる恐れがありますので、原則として避難は徒歩で行いましょう。

ただし、足の不自由な方や指定避難所までの距離が遠い地域の方は、車による避難を行ってください。

●車で避難するタイミング

地域によっては、避難勧告・避難指示以前であっても、道路が冠水し、車での避難が困難になる場合もあります。

マフラーの排気口が水に浸ってしまうとエンジンが停止してしまいます。約 30 ㎝位の水深で動けなくなる可能性もあります。

車での避難は早めに行いましょう。

注意!!

車で避難を行うときには、緊急車両の通行を優先してください。
車を路上に放置する場合には、緊急車両の通行のため、路肩に寄せてください。

●地下道で浸水の恐れがある箇所に注意

集中豪雨などの大雨に際しては、地下道等の冠水で車両が水没するなどの重大な事故が発生しています。

大雨時に、アンダーパス※部を通行する場合、通行には十分注意し、道路が冠水している状況を発見した場合には、迂回をするなど、危険回避を最優先で行いましょう。



アンダーパス
・道路と鉄道等の立体交差箇所で、地表にある鉄道等の下を潜り抜ける道路。
・路面が地表より低いため、雨水が流入しやすい。

●車で避難できる避難場所

車で避難できる収容避難場所として**郡山総合体育館**があります。

また、指定された施設への避難が間に合わない場合など緊急時の避難場所として、**イオンタウン郡山駐車場**や、**ペップキッズこおりやま駐車場**などがあります。

交通渋滞や道路の浸水状況に十分注意して利用してください。

車での避難に注意しましょう

大雨による浸水の場合（内水はん濫）

下水道などの排水施設の能力を超えた場合

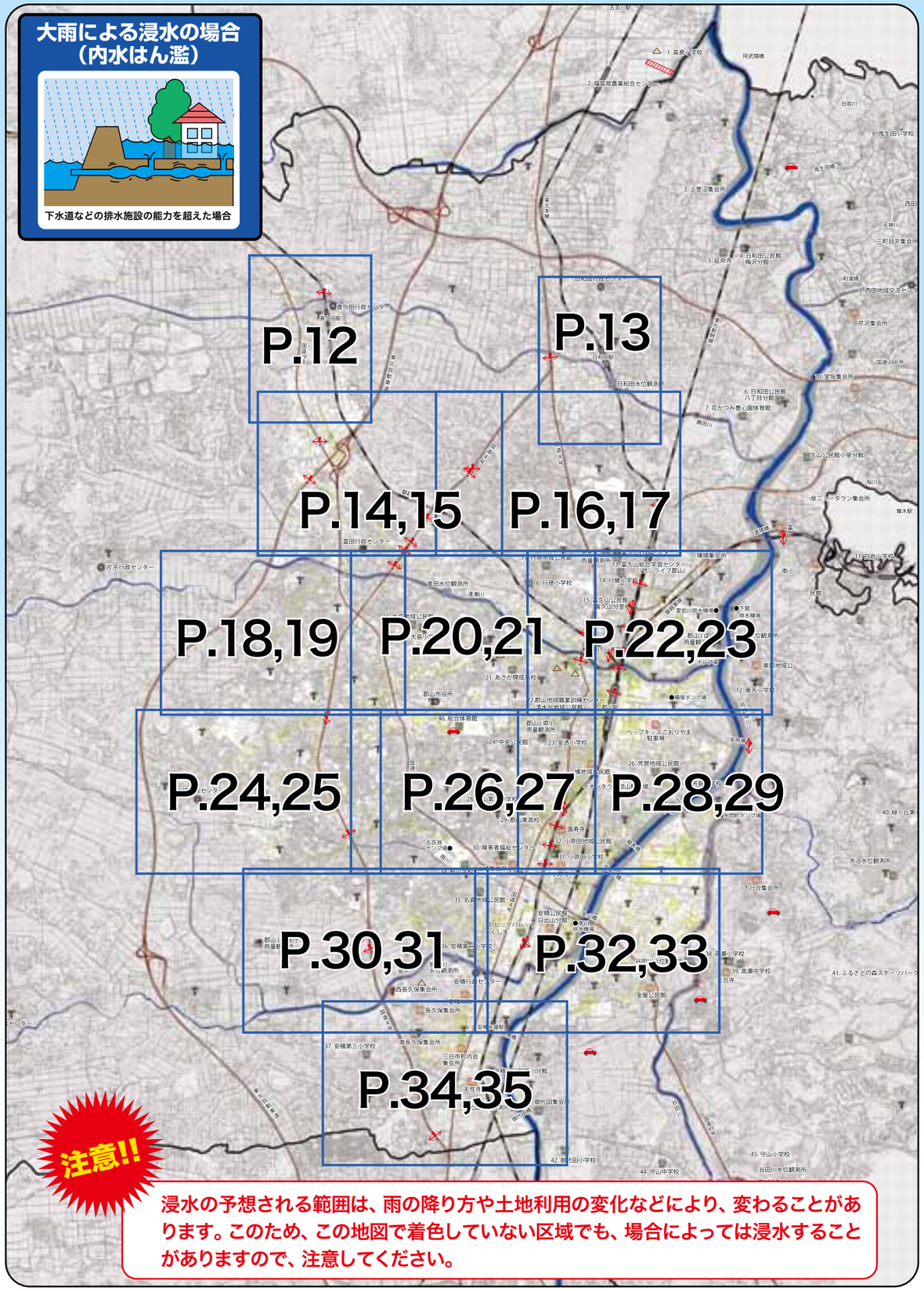

注意!!

浸水の予想される範囲は、雨の降り方や土地利用の変化などにより、変わることがあります。このため、この地図で着色していない区域でも、場合によっては浸水することがありますので、注意してください。

洪水による浸水の場合（外水はん濫）

川の水が堤防を超えた場合

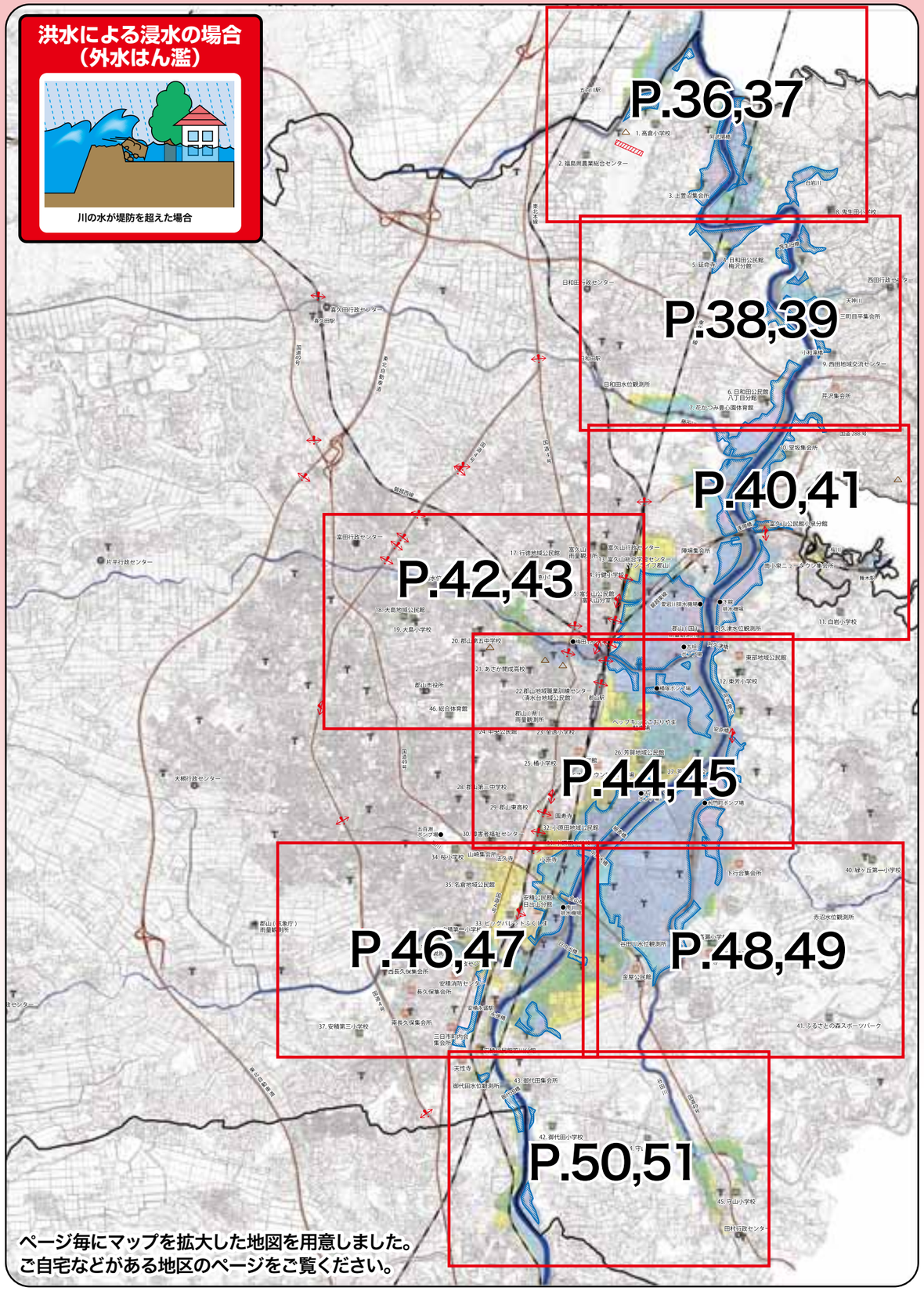

ページ毎にマップを拡大した地図を用意しました。
ご自宅などがある地区のページをご覧ください。

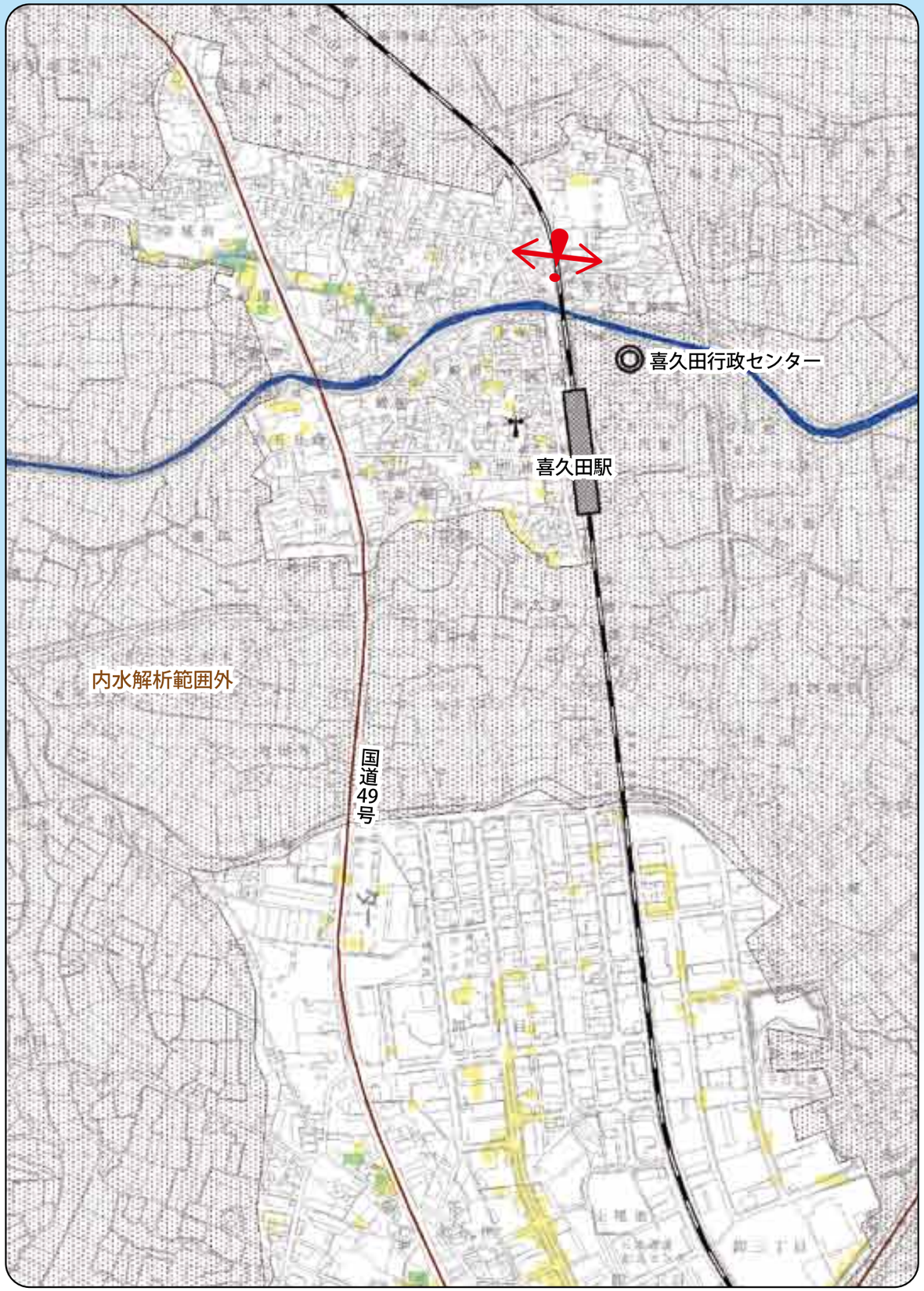

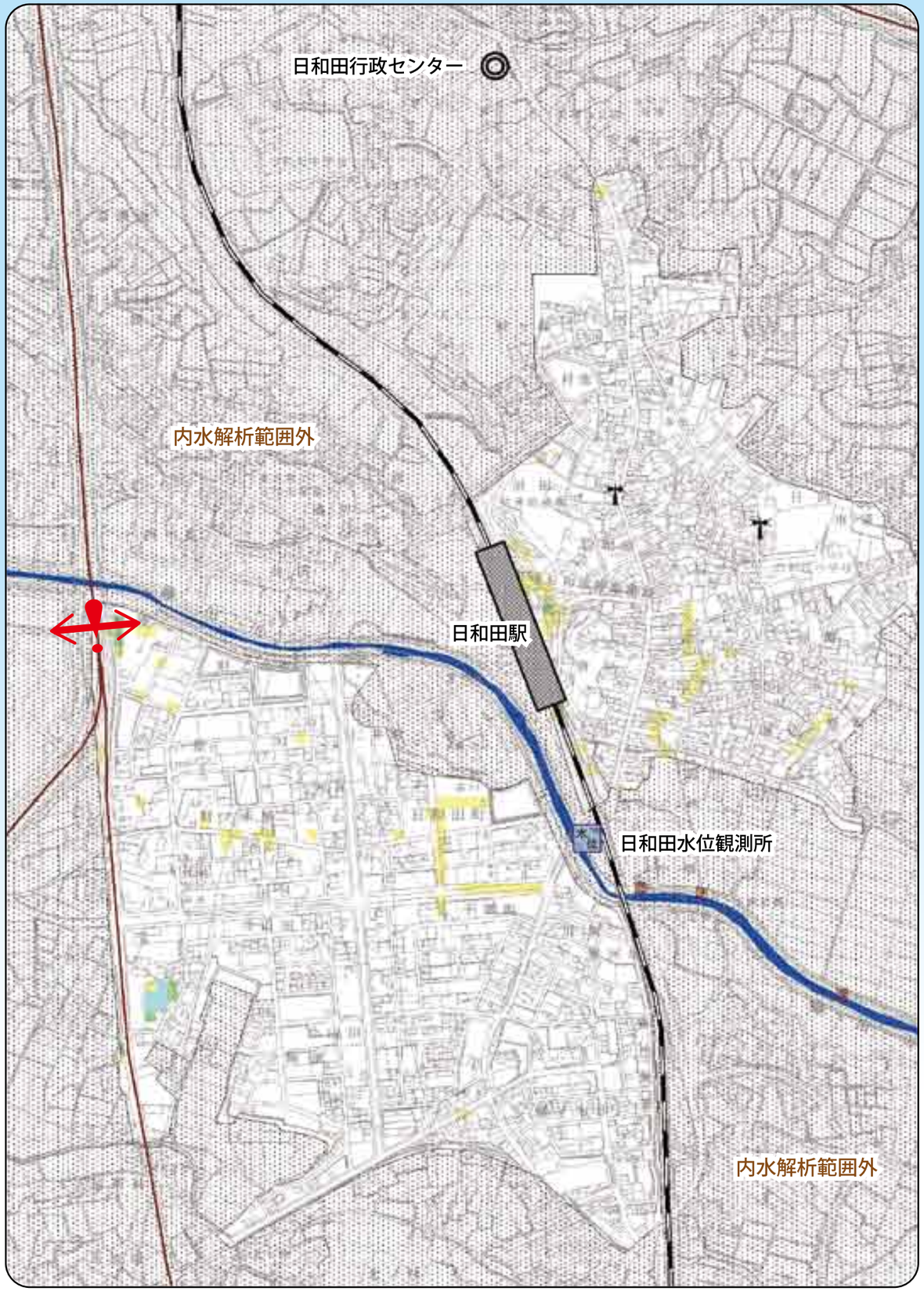

N

0 200 400
m

凡例

収容避難場所

緊急避難場所

高架下などの地下道で浸水の恐れがある箇所

土石流が起こる恐れがある箇所

急傾斜なため崩れる恐れがある箇所

防災行政無線設置場所

樋門樋管

浸水深
0.5m未満
0.5-1.0m未満
1.0-2.0m未満
2.0-5.0m未満
5.0m以上

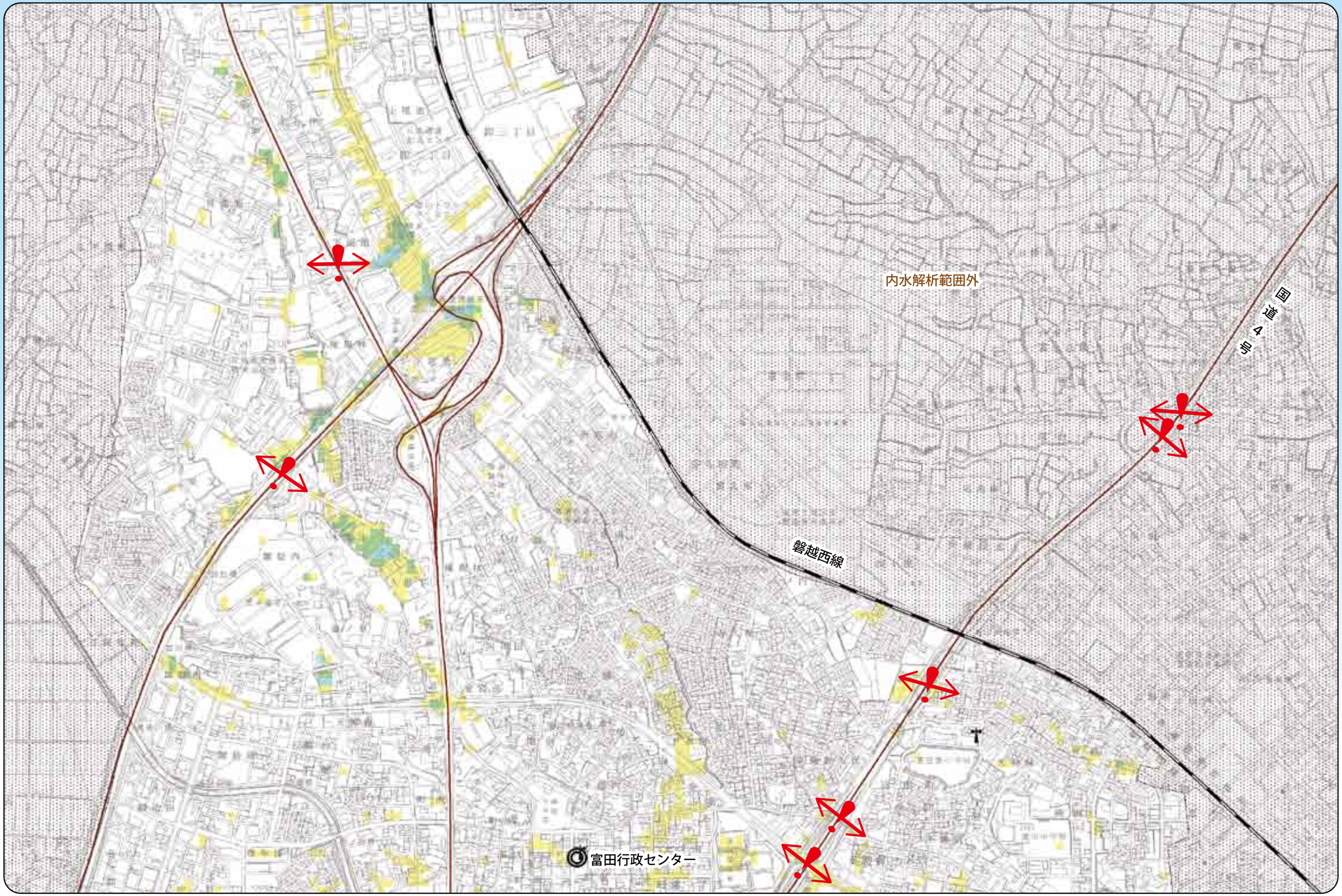

0 200 400
m

凡例

収容避難場所

緊急避難場所

高架下などの地下道で浸水の恐れがある箇所

土石流が起こる恐れがある箇所

急傾斜なため崩れる恐れがある箇所

防災行政無線設置場所

樋門樋管

浸水深

0.5m未満

0.5-1.0m未満

1.0-2.0m未満

2.0-5.0m未満

5.0m以上

大雨によるはん濫
富田町

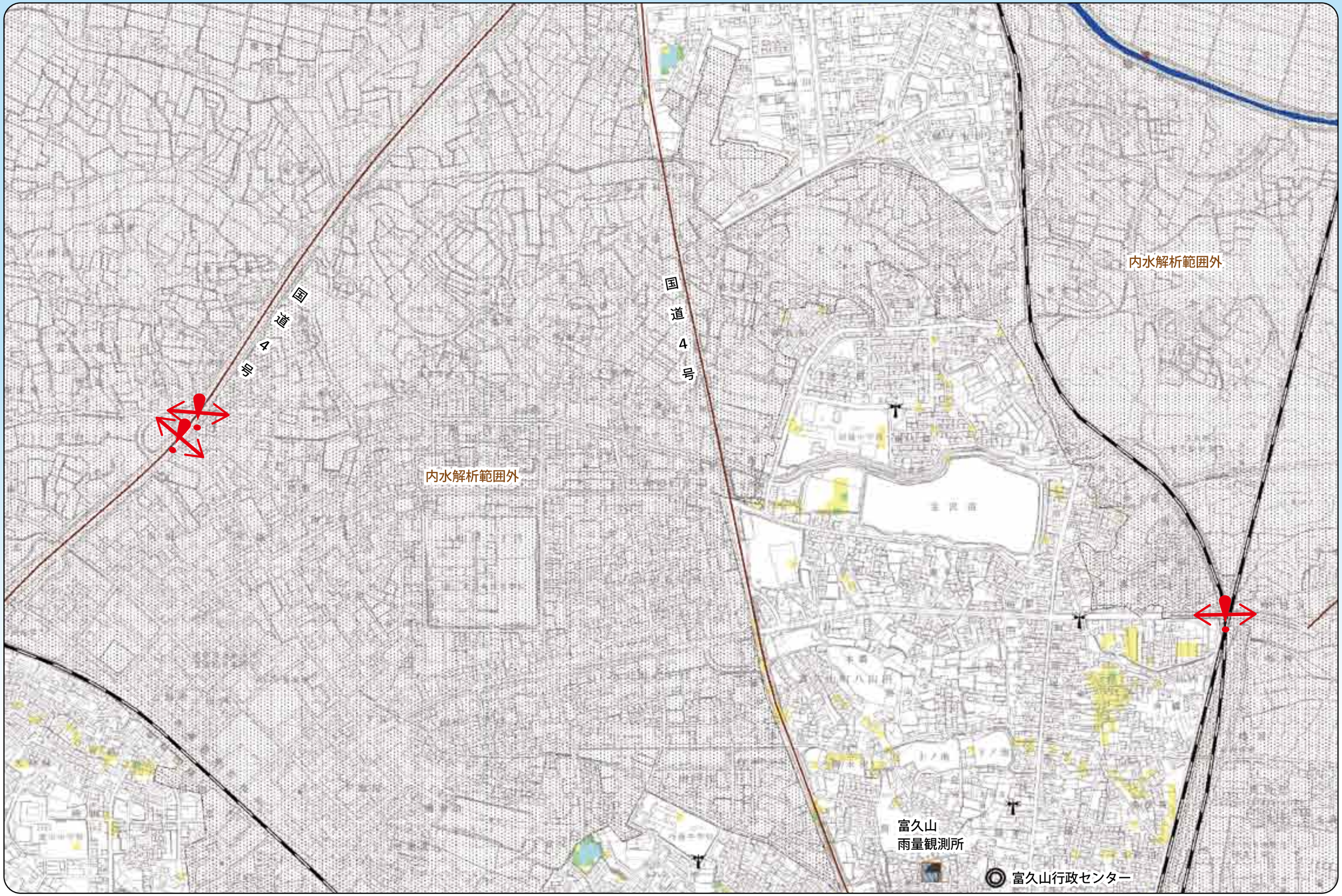

0 200 400
m

凡例
収容避難場所
緊急避難場所
高架下などの地下道で浸水の恐れがある箇所
土石流が起こる恐れがある箇所
急傾斜なため崩れる恐れがある箇所
防災行政無線設置場所
樋門樋管
浸水深
0.5m未満
0.5-1.0m未満
1.0-2.0m未満
2.0-5.0m未満
5.0m以上

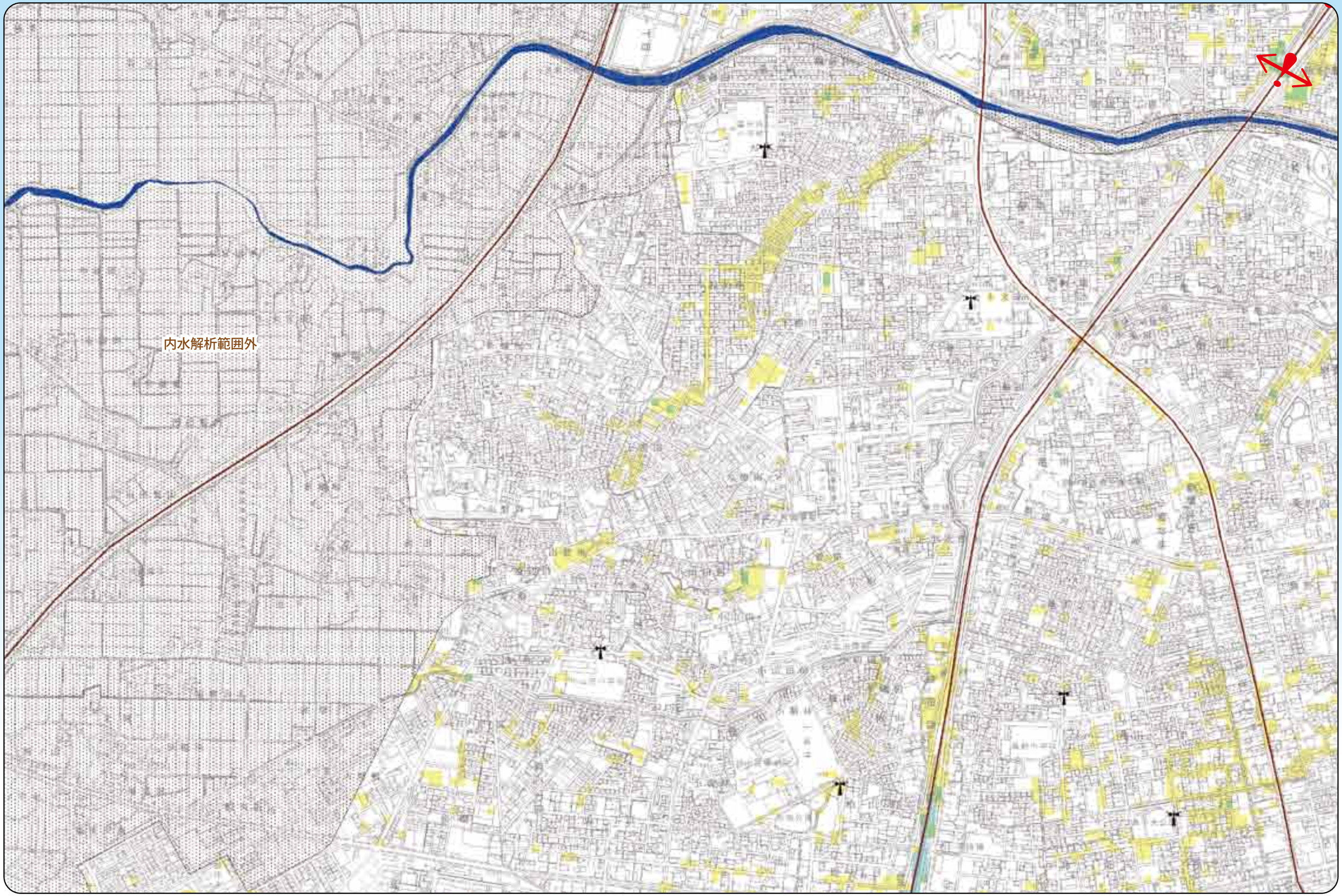

0 200 400
m

凡例

収容避難場所

緊急避難場所

高架下などの地下道で浸水の恐れがある箇所

土石流が起こる恐れがある箇所

急傾斜なため崩れる恐れがある箇所

防災行政無線設置場所

樋門樋管

浸水深

0.5m未満

0.5-1.0m未満

1.0-2.0m未満

2.0-5.0m未満

5.0m以上

大雨によるはん濫
大槻町・桑野

内水解析範囲外

17. 行徳地域公民館

16. 行徳小学校

富田水位観測所

逢瀬川

18. 大島地域公民館

19. 大島小学校

20. 郡山第五中学校

梅田ポンプ場

21. あさか開成高校

郡山市役所

0 200 400
m

凡例

収容避難場所

緊急避難場所

高架下などの地下道で浸水の恐れがある箇所

土石流が起こる恐れがある箇所

急傾斜なため崩れる恐れがある箇所

防災行政無線設置場所

樋門樋管

浸水深

0.5m未満

0.5-1.0m未満

1.0-2.0m未満

2.0-5.0m未満

5.0m以上

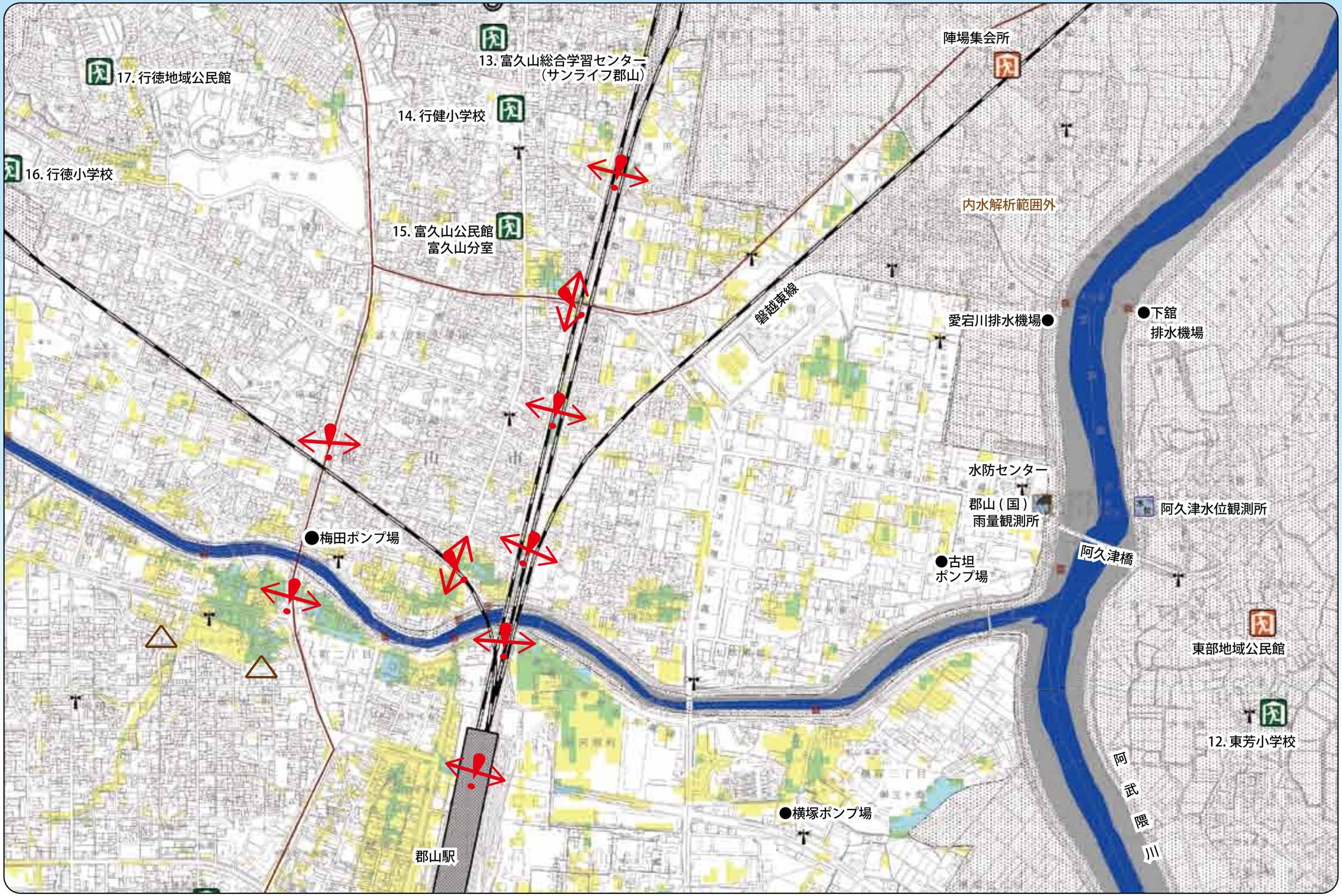

0 200 400 m

凡例
収容避難場所
緊急避難場所
高架下などの地下道で浸水の恐れがある箇所
土石流が起こる恐れがある箇所
急傾斜なため崩れる恐れがある箇所
防災行政無線設置場所
樋門樋管
浸水深
0.5m未満
0.5-1.0m未満
1.0-2.0m未満
2.0-5.0m未満
5.0m以上

大槻行政センター

内水解析範囲外

0 200 400
m

凡例

収容避難場所

緊急避難場所

高架下などの地下道で浸水の恐れがある箇所

土石流が起こる恐れがある箇所

急傾斜なため崩れる恐れがある箇所

防災行政無線設置場所

樋門樋管

浸水深

0.5m未満

0.5-1.0m未満

1.0-2.0m未満

2.0-5.0m未満

5.0m以上

大雨によるはん濫
大槻町・台新

46. 総合体育館

22.郡山地域職業訓練センター
（清水台地域公民館）

郡山（県）
雨量観測所

23. 金透小学校

24. 中央公民館

橘地域公民館

25. 橘小学校

国道49号

28. 郡山第三中学校

29. 郡山東高校

円寿寺

32. 小原田地域公民館

31. 小原田小学校

30. 障害者福祉センター

五百淵
ポンプ場

南川

34. 桜小学校

山崎集会所

法久寺

小原寺

0 200 400
m

凡例
収容避難場所
緊急避難場所
高架下などの地下道で浸水の恐れがある箇所
土石流が起こる恐れがある箇所
急傾斜なため崩れる恐れがある箇所
防災行政無線設置場所
樋門 樋管
浸水深
0.5m未満
0.5-1.0m未満
1.0-2.0m未満
2.0-5.0m未満
5.0m以上

22.郡山地域職業訓練センター
（清水台地域公民館）

郡山駅

ペップキッズこおりやま
駐車場

阿武隈川

郡山（県）
雨量観測所

23. 金透小学校

安原橋

橘地域公民館

25. 橘小学校

26. 芳賀地域公民館

イオンタウン郡山駐車場

27. 芳賀小学校

行合橋

●古川
ポンプ場

29. 郡山東高校

●水門町ポンプ場

円寿寺

内水解析範囲外

細表橋

32. 小原田地域公民館

31. 小原田小学校

小原寺

中央大橋

N

0 200 400
m

凡例

収容
避難場所

緊急
避難場所

高架下などの地下道で
浸水の恐れがある箇所

土石流が起こる
恐れがある箇所

急傾斜なため崩れる
恐れがある箇所

防災行政無線
設置場所

樋門
樋管

浸水深
0.5m 未満
0.5-1.0m 未満
1.0-2.0m 未満
2.0-5.0m 未満
5.0m 以上

35. 名倉地域公民館

郡山（気象庁）
雨量観測所

36. 安積第一小学校

内水解析範囲外

笹原川
水位観測所

笹原川

安積行政センター

西長久保集会所

安積消防センター

長久保集会所

国道4号

凡例

収容避難場所

緊急避難場所

高架下などの地下道で浸水の恐れがある箇所

土石流が起こる恐れがある箇所

急傾斜なため崩れる恐れがある箇所

防災行政無線設置場所

樋門樋管

浸水深

0.5m未満

0.5-1.0m未満

1.0-2.0m未満

2.0-5.0m未満

5.0m以上

35. 名倉地域公民館

国道4号

33. ビッグパレットふくしま

安積公民館
日出山分館

中央大橋

金山橋

●南川
排水機場

日の出橋

谷田川水位観測所

内水解析範囲外

金屋公民館

安積永盛駅

永徳橋

N

0 200 400
m

凡例

収容
避難場所

緊急
避難場所

高架下などの地下道で
浸水の恐れがある箇所

土石流が起こる
恐れがある箇所

急傾斜なため崩れる
恐れがある箇所

防災行政無線
設置場所

樋門
樋管

浸水深
0.5m 未満
0.5-1.0m 未満
1.0-2.0m 未満
2.0-5.0m 未満
5.0m 以上

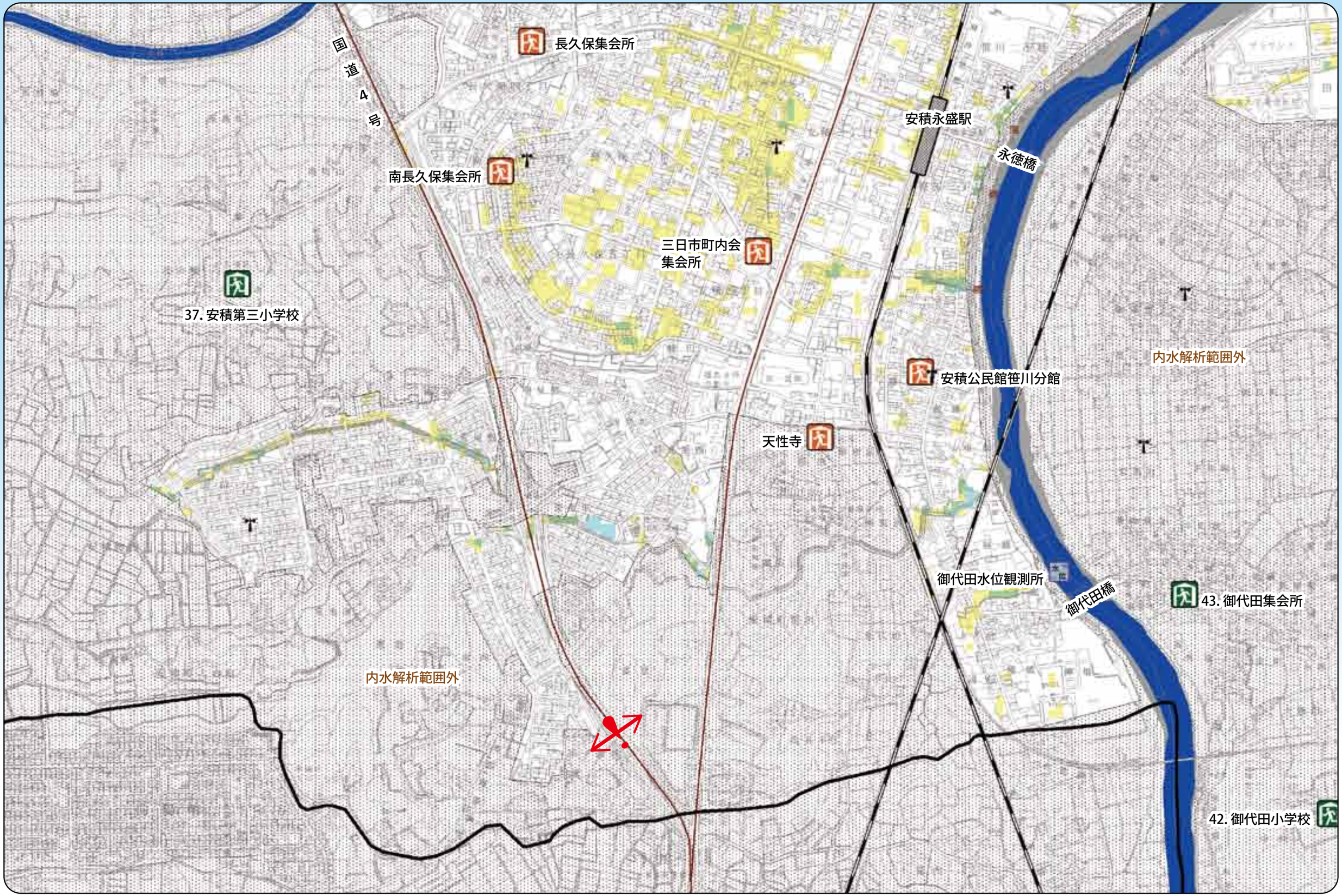

0 200 400
m

凡例
収容避難場所
緊急避難場所
高架下などの地下道で浸水の恐れがある箇所
土石流が起こる恐れがある箇所
急傾斜なため崩れる恐れがある箇所
防災行政無線設置場所
樋門樋管
浸水深
0.5m未満
0.5-1.0m未満
1.0-2.0m未満
2.0-5.0m未満
5.0m以上

■日和田地区
高倉第二・三町内会
上萱沼町内会、下萱沼町内会

■西田地区
鬼生田三区町内会

五百川駅
五百川
1. 高倉小学校
2. 福島県農業総合センター
阿武隈橋
3. 上萱沼集会所
白岩川
8. 鬼生田小学校

凡例
収容避難場所
緊急避難場所
高架下などの地下道で浸水の恐れがある箇所
土石流が起こる恐れがある箇所
急傾斜なため崩れる恐れがある箇所
昭和61年8月洪水における破堤箇所
昭和61年8月洪水浸水区域
防災行政無線設置場所
樋門樋管
浸水深
0.5m未満
0.5-1.0m未満
1.0-2.0m未満
2.0-5.0m未満
5.0m以上

0 200 400 m

■日和田地区
梅沢町内会、八丁目町内会

■西田地区
鬼生田四区町内会、三町目平町内会、芹沢区

4. 日和田公民館
梅沢分館

5. 延命寺

鬼生田橋

日和田行政センター

西田行政センター

天神川

三町目平集会所

東北新幹線

小和滝橋

9. 西田地域交流センター

日和田駅

日和田水位観測所

6. 日和田公民館
八丁目分館

芹沢集会所

7. 花かつみ豊心園体育館

藤田川

凡例

収容避難場所

緊急避難場所

高架下などの地下道で浸水の恐れがある箇所

土石流が起こる恐れがある箇所

急傾斜なため崩れる恐れがある箇所

昭和61年8月洪水における破堤箇所

昭和61年8月洪水浸水区域

防災行政無線設置場所

樋門樋管

浸水深

0.5m未満

0.5-1.0m未満

1.0-2.0m未満

2.0-5.0m未満

5.0m以上

N

0 200 400 m

■富久山堂坂・小泉・舞木地区
堂坂町内会、南小泉町内会、北小泉区、
舞木町内会、下舞木町内会

■阿久津・安原地区
阿久津町会

■富久山地区
福原東第３・５・６・７町内会、
釜沼町内会、石鼻町内会、東苗内町内会、
久保田我妻町内会、久保田５２町内会、
久保田本木町内会、太郎殿町内会、
久保田第５町内会、久保田第８方部会

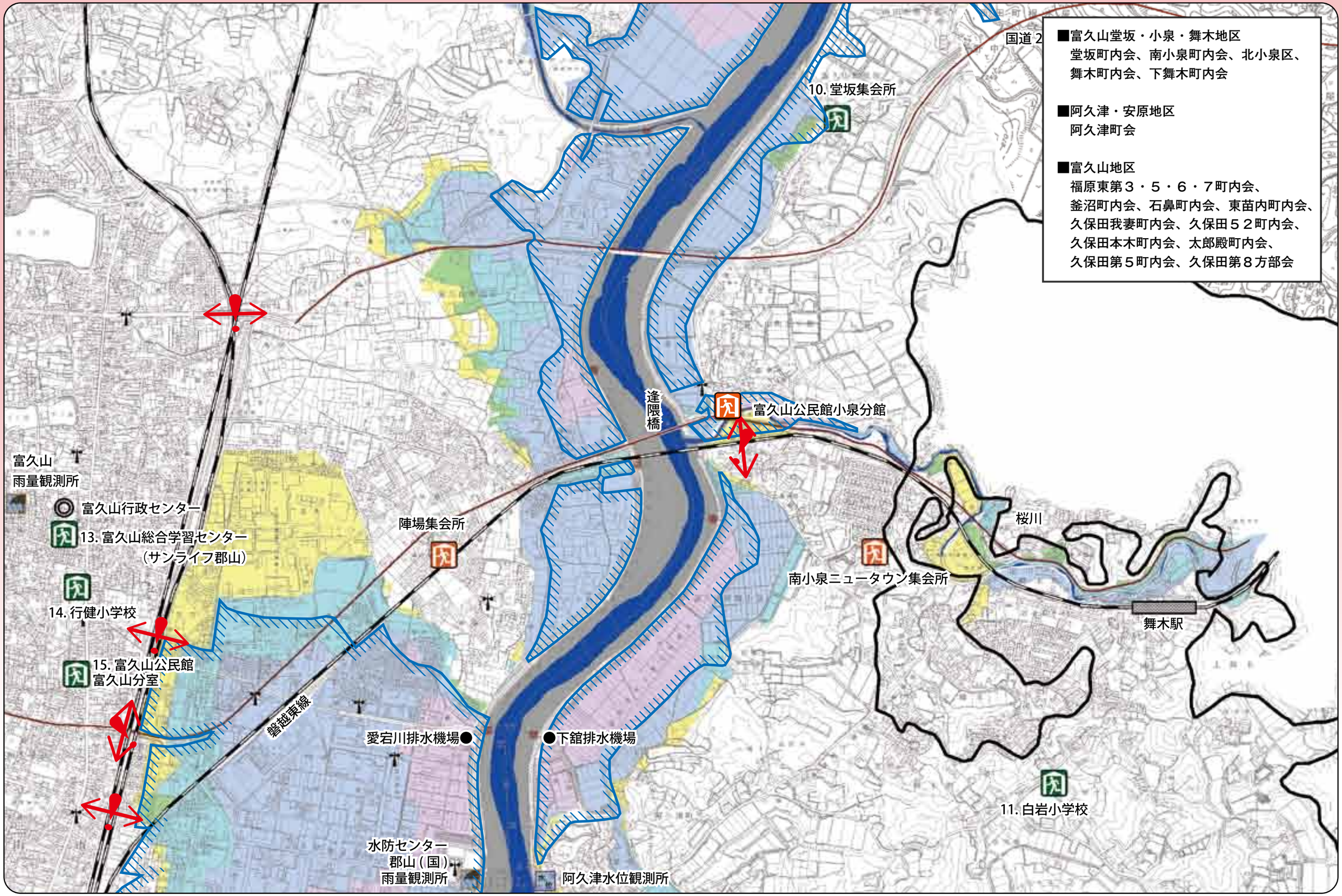

凡例
収容避難場所
緊急避難場所
高架下などの地下道で浸水の恐れがある箇所
土石流が起こる恐れがある箇所
急傾斜なため崩れる恐れがある箇所
昭和61年8月洪水における破堤箇所
昭和61年8月洪水浸水区域
防災行政無線設置場所
樋門樋管
浸水深
0.5m未満
0.5-1.0m未満
1.0-2.0m未満
2.0-5.0m未満
5.0m以上

富田行政センター
富田水位観測所
逢瀬川
富久山
雨量観測所
富久山行政センター
13. 富久山総合学習センター
（サンライフ郡山）
14. 行健小学校
15. 富久山公民館
富久山分室
16. 行徳小学校
17. 行徳地域公民館
18. 大島地域公民館
19. 大島小学校
20. 郡山第五中学校
21. あさか開成高校
●梅田ポンプ場
郡山市役所
22.郡山地域職業訓練センター
（清水台地域公民館）
郡山駅
46. 総合体育館
郡山（県）
雨量観測所
23. 金透小学校
ペップキッズこおりやま
駐車場

■富久山地区
久保田第５町内会、
久保田第８方部会、
久保田４方部、
梅田第一・二・三・四町内会、
逢瀬川第１・４・５・６町内会

■富田・並木地区
富田町第４区、並木町会

■桜木・若葉周辺地区
桜木一丁目・二丁目町内会、
若葉西町内会、若葉東町内会、
新咲田町会、大重町内会

N
0 200 400
m

凡例
収容避難場所
緊急避難場所
高架下などの地下道で浸水の恐れがある箇所
土石流が起こる恐れがある箇所
急傾斜なため崩れる恐れがある箇所
昭和61年8月洪水における破堤箇所
昭和61年8月洪水浸水区域
防災行政無線設置場所
樋門 樋管
浸水深
0.5m未満
0.5-1.0m未満
1.0-2.0m未満
2.0-5.0m未満
5.0m以上

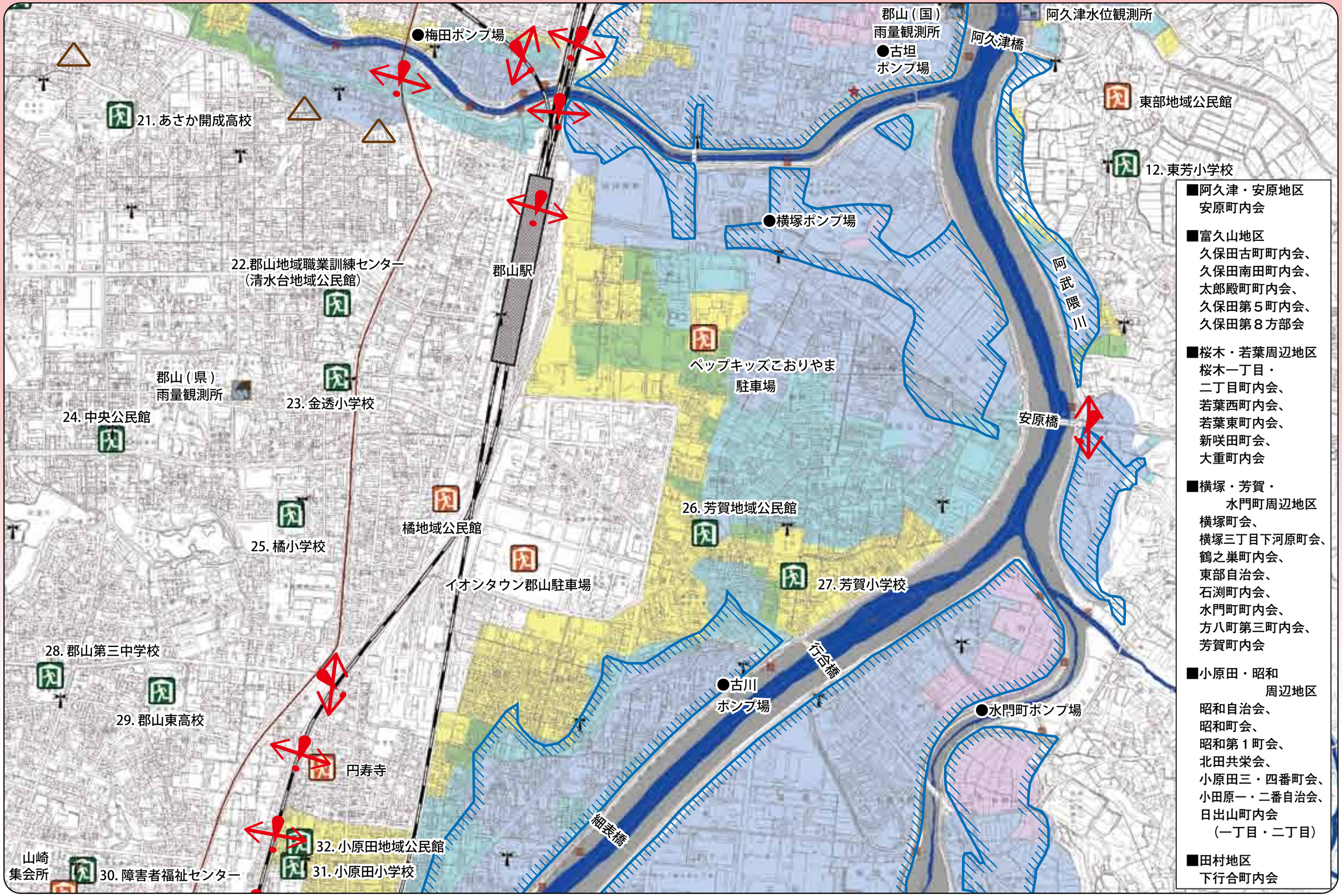

凡例
収容避難場所
緊急避難場所
高架下などの地下道で浸水の恐れがある箇所
土石流が起こる恐れがある箇所
急傾斜なため崩れる恐れがある箇所
昭和61年8月洪水における破堤箇所
昭和61年8月洪水浸水区域
防災行政無線設置場所
樋門 樋管
浸水深
0.5m未満
0.5-1.0m未満
1.0-2.0m未満
2.0-5.0m未満
5.0m以上

山崎集会所
34. 桜小学校
法久寺
小原寺
35. 名倉地域公民館
国道4号
安積公民館
日出山分館
金山橋
●南川
排水機場
33. ビッグパレットふくしま
36. 安積第一小学校
笹原川
水位観測所
日の出橋
笹原川
安積行政センター
西長久保集会所
安積消防センター
長久保集会所
国道4号
安積永盛駅
永徳橋
南長久保集会所
37. 安積第三小学校
三日市町内会
集会所
安積公民館笹川分館

■小原田周辺地区
小原田一番自治会

■山崎周辺地区
山崎第一町会、香久池自治会

■名倉地区
名倉町内会

■安積地区
日出山町内会（一丁目～四丁目）、
南台町会、荒井第二町内会、
笹川区、安積中央町内会、
西長久保町会、三日市町内会

■田村地区
金屋第二町内、神明下町内会、
下河原町内会、徳定町内会

N
0 200 400
m

凡例
収容避難場所
緊急避難場所
高架下などの地下道で浸水の恐れがある箇所
土石流が起こる恐れがある箇所
急傾斜なため崩れる恐れがある箇所
昭和61年8月洪水における破堤箇所
昭和61年8月洪水浸水区域
防災行政無線設置場所
樋門樋管
浸水深
0.5m未満
0.5-1.0m未満
1.0-2.0m未満
2.0-5.0m未満
5.0m以上

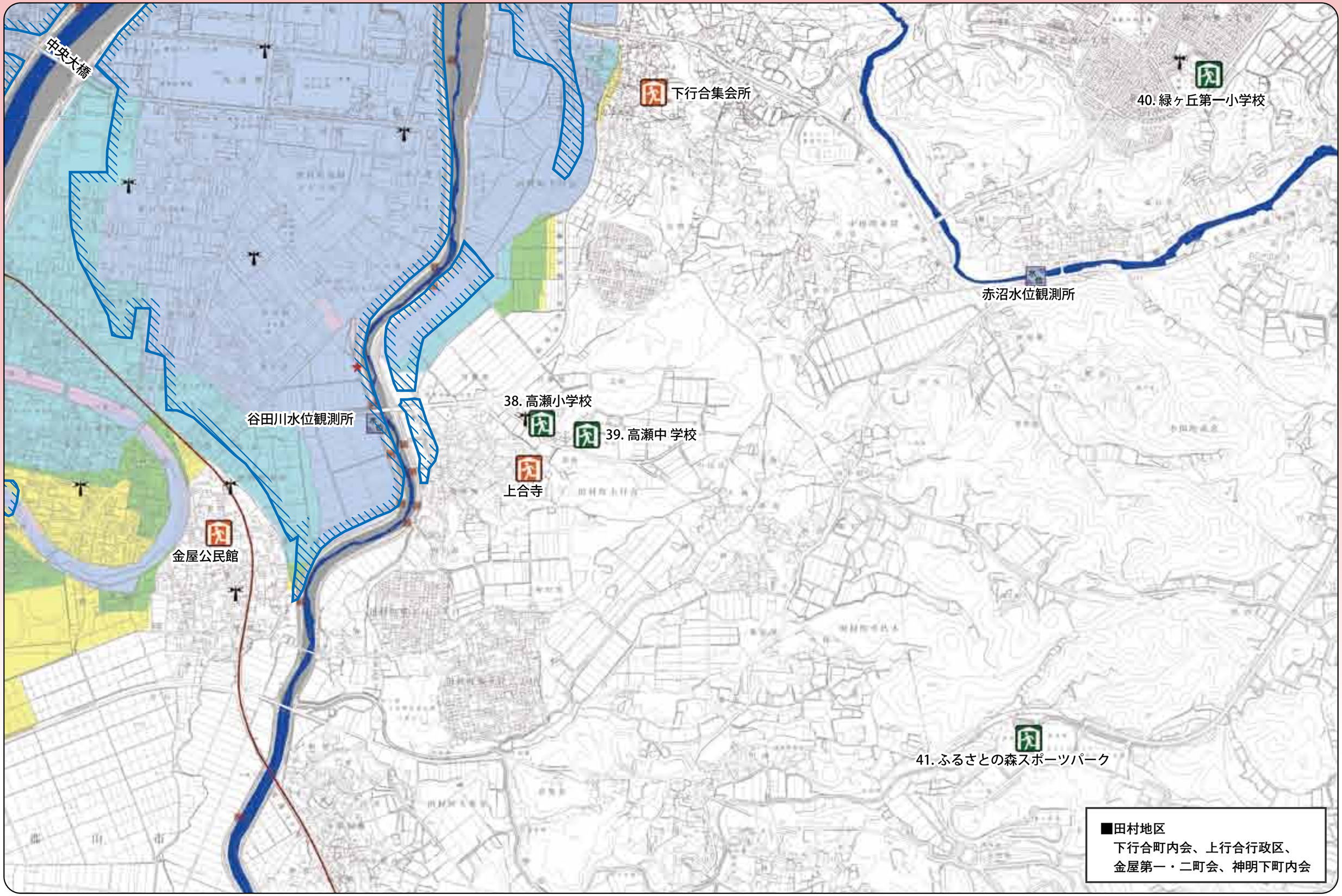

凡例
収容避難場所
緊急避難場所
高架下などの地下道で浸水の恐れがある箇所
土石流が起こる恐れがある箇所
急傾斜なため崩れる恐れがある箇所
昭和61年8月洪水における破堤箇所
昭和61年8月洪水浸水区域
防災行政無線設置場所
樋門 樋管
浸水深
0.5m未満
0.5-1.0m未満
1.0-2.0m未満
2.0-5.0m未満
5.0m以上

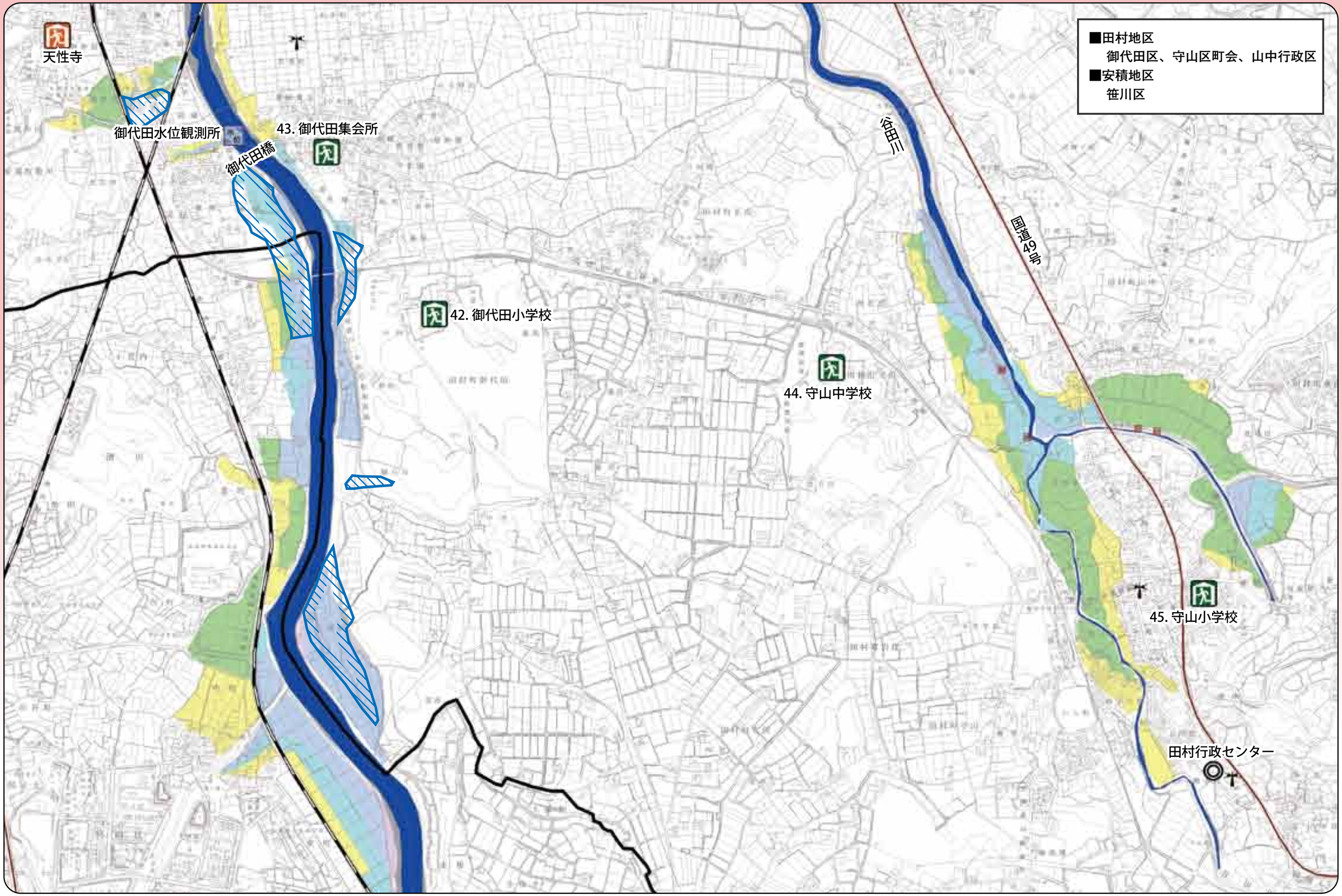

凡例

収容避難場所

緊急避難場所

高架下などの地下道で浸水の恐れがある箇所

土石流が起こる恐れがある箇所

急傾斜なため崩れる恐れがある箇所

昭和61年8月洪水における破堤箇所

昭和61年8月洪水浸水区域

防災行政無線設置場所

樋門樋管

浸水深

0.5m未満

0.5-1.0m未満

1.0-2.0m未満

2.0-5.0m未満

5.0m以上

N

0 200 400 m

洪水によるはん濫
田村地区(2)・安積地区

緊急時の連絡先

災害伝言ダイヤル	171番

災害時専用電話	
大規模災害により災害対策本部が設置された時に、市民との連絡手段を確保するため、災害時専用電話を設置いたします。	924-2999

災害時の救出・救助、危険物排除	郡山消防署	923-0119
事件・事故 交通規制・信号の破損	郡山警察署	922-2800
	郡山北警察署	991-0110

郡山市関係機関

道路の冠水、崩壊、土のうの手配／除雪	郡山市道路維持課	924-2301
河川があふれる、護岸が崩壊した 浸水ハザードマップ(洪水)に関すること	郡山市河川課	924-2701
下水道があふれる	郡山市下水道維持課	924-2791
浸水ハザードマップ(内水)に関すること	郡山市下水道総務課	924-2351
災害に関すること	郡山市消防防災課	924-2161
災害に関すること	郡山市危機管理課	924-3701
市役所の夜間休日の問い合わせ	夜間休日受付	924-2491
お近くの行政センターを記入してください	行政センター	□□□-□□□□
阿武隈川に関すること	福島河川国道事務所 郡山出張所	943-6591
逢瀬川、笹原川、谷田川、藤田川、桜川等に関すること	福島県県中建設事務所	935-1408

平成 25 年 5 月発行

編集・発行／郡山市・建設部河川課・下水道部下水道総務課
〒983-8601　福島県郡山市朝日一丁目 23 番 7 号

（河川課）TEL：024-924-2701
FAX：024-931-5243
E-mail:kasen@city.koriyama.fukushima.jp

（下水道総務課）TEL：024-924-2351
FAX：024-938-2920
E-mail:gesuisomu@city.koriyama.fukushima.jp

WEB:http://www.city.koriyama.fukushima.jp/index.htmi