




■内水ハザードマップでは、郡山市で近年大きな被害を発生させた雨(時間あたりに74mm、10分あたりに23mm、総雨量101mm)が降った場合に浸水が発生する区域を想定しています。

■浸水の予想される範囲は、雨の降り方や土地利用の変化などにより、変わることがあります。

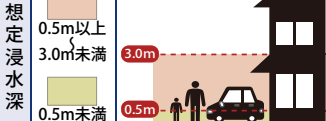
■このため、この地図で着色されていない区域でも、雨の降り方によっては浸水する可能性があり、表示の浸水深よりも深くなる場合がありますので注意してください。



凡例

-  シミュレーション対象区域
-  土砂災害特別警戒区域
-  土砂災害警戒区域

想定浸水深



郡山市担当課連絡先

災害の内容と担当課	連絡先
内水ハザードマップに関すること 上下水道局経営管理課	024-932-7644
下水道があふれる(土のうの手配) 上下水道局下水道保全課	024-932-7663
道路の冠水、崩壊(土のうの手配) 道路維持課	024-924-2301
災害に関すること 防災危機管理課	024-924-2161

自宅の水害リスク

想定浸水深

 浸水なし

 ~0.5m未満

 0.5~3.0m未満

マップを確認してチェックしましょう。

0 100 200 400m

 1:15,000 (A4印刷時)

 約1:10,000 (A3印刷時)

