

# 連携中枢都市宣言書

平成 30 年 9 月 4 日

郡 山 市

# 連携中枢都市宣言

我が国は、2014(平成26)年に地方自治法を改正(2014年11月1日施行)し、地方自治体間の柔軟な連携を可能とする連携協約の制度を導入し、将来に渡り地域経済を持続可能なものとする連携中枢都市圏の形成を推進しております。これを受け、同年の「まち・ひと・しごと創生総合戦略」においても、本制度を地域活力向上の重点政策と位置づけられております。

さらには、総務省の自治体戦略2040構想研究会(2018(平成30)年7月第二次報告)においても、2040年頃に迫り来る人口減少・超高齢社会など内政上の危機にバックキャストの視点で対応し、圏域単位で対応が必須となる行政課題に取り組んでいく必要があるものと示されました。

福島県の中央に位置し、都市と自然が調和した働きやすく暮らしやすい環境を目指し、多様かつ高度な産業や研究機関が集積された「経済県都」として発展してきた本圏域には、ICTの活用等によるプラットフォーム構築を一つの大きな柱として、地域経済や住民福祉の更なる発展を担う「e-経済県都」的機能を果たすことも使命となっております。

こうした背景のもと、本市においては、近隣市町村はもとより圏域内の研究・学術機関とともに、様々な分野で住民や情報、研究成果が行き交う「知の結節点」として、密接かつ相互補完的な関係が構築されております。

今後は、連携中枢都市として、各市町村それぞれの広域的・国際的連携等も視野に入れた、主体的なまちづくりの理念と課題をふまえた将来展望実現に向け相互に資するとともに、広域的に学び、働き、暮らし続けることができる圏域づくりを推進するため、以下の五つの基本的な考え方により、本圏域の発展を目指すことを決意し、ここに宣言します。

- 1 災害発生時はもとより、平時においてもお互いの強みを「広め合う、高め合う、助け合う」関係を構築し、持続可能な圏域形成を目指す。
- 2 多様かつ高度な産業研究機能集積を生かし、圏域内の公・共・私の境界をこえた主体的な研究連携を促進するとともに、国際的な視野にも立った広域産業圏として更なる発展を目指す。
- 3 圏域の未来を担う若い世代、次の世代が十分に力を発揮できる機会と場を創出し、先人の知恵にも学びつつ、全世代参画型の将来展望と課題解決策を構想する。
- 4 本圏域の発展が、より広域な国や県全体の発展に寄与するよう、IoT、AI等も活用した先駆的かつモデル的な連携事業を推進する。
- 5 地方自治の本旨である、圏域内の各自治体による団体自治と住民自治との有機的連携の下、本宣言の理念実現に取り組む。

平成30年9月4日

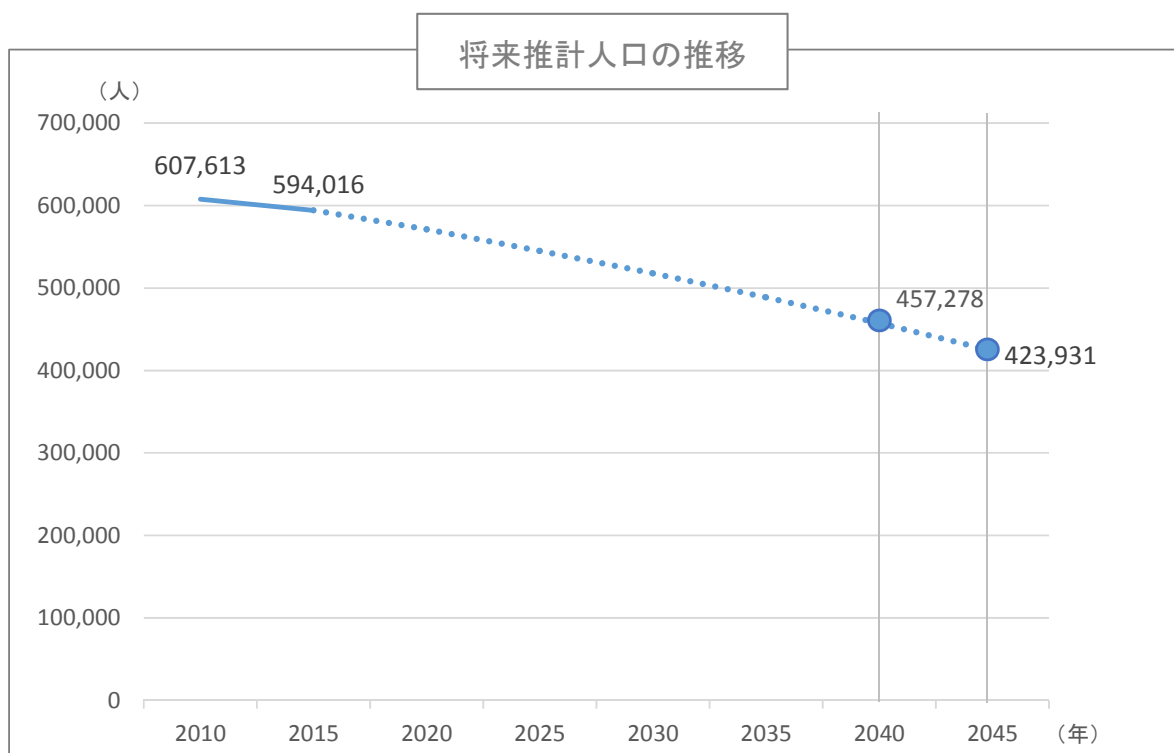
郡山市長 品川 萬里

# 1 圏域の現在人口と将来推計人口

(単位：人)

自治体名	現在人口(国勢調査)		将来推計人口						増減率 2015年 →2045年
	2010年 (平成22年)	2015年 (平成27年)	2020年 (平成32年)	2025年 (平成37年)	2030年 (平成42年)	2035年 (平成47年)	2040年 (平成52年)	2045年 (平成57年)	
郡山市	338,712	335,444	324,657	311,990	297,942	282,429	265,394	247,204	-26.3%
須賀川市	79,267	77,441	74,612	71,389	67,953	64,300	60,269	55,960	-27.7%
田村市	40,422	38,503	36,242	33,936	31,699	29,492	27,256	24,876	-35.4%
本宮市	31,489	30,924	29,690	28,320	26,915	25,459	23,884	22,199	-28.2%
大玉村	8,574	8,679	8,329	7,958	7,570	7,158	6,710	6,223	-28.3%
鏡石町	12,815	12,486	12,067	11,574	11,042	10,462	9,840	9,178	-26.5%
天栄村	6,291	5,611	5,314	4,986	4,669	4,351	4,003	3,632	-35.3%
猪苗代町	15,805	15,037	14,036	13,047	12,098	11,193	10,290	9,376	-37.6%
石川町	17,775	15,880	14,919	13,937	12,973	12,021	11,035	10,031	-36.8%
玉川村	7,231	6,777	6,468	6,144	5,819	5,492	5,133	4,737	-30.1%
平田村	6,921	6,505	6,125	5,746	5,374	5,017	4,646	4,238	-34.9%
浅川町	6,888	6,577	6,234	5,864	5,498	5,137	4,769	4,388	-33.3%
古殿町	6,030	5,373	4,989	4,607	4,252	3,930	3,609	3,264	-39.3%
三春町	18,191	18,304	17,324	16,301	15,266	14,188	13,054	11,883	-35.1%
小野町	11,202	10,475	9,852	9,211	8,585	7,992	7,386	6,742	-35.6%
合計	607,613	594,016	570,858	545,010	517,655	488,621	457,278	423,931	-28.6%

注：本推計は、国立社会保障・人口問題研究所「日本の地域別将来推計人口（2018年3月）」の福島県推計値準拠により郡山市が独自に推計したものであり、各市町村が策定した総合計画、人口ビジョンにおける将来展望人口（参考として巻末に記載）等における推計値とは異なります。



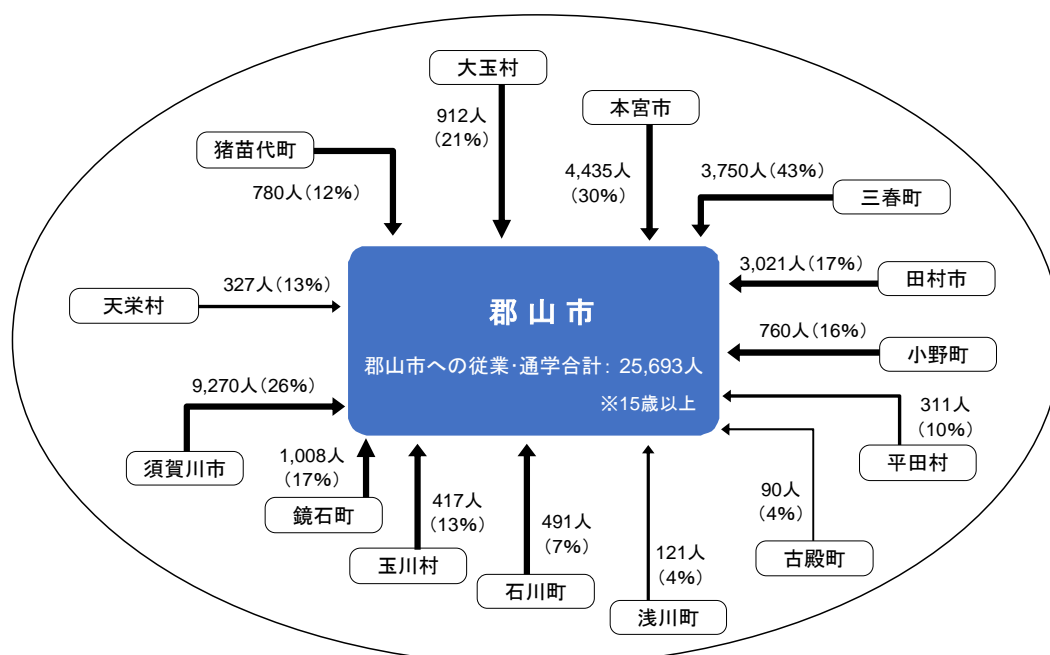
## 2 本市への通勤通学割合

本市に対して従業又は通学する就業者数及び通学者数を、常住する就業者数及び通学者数で除して得た数値が0.1以上である市町村の名称及び郡山市と連携する意思を有する市町村の名称。

(単位：人)

区分	A 当地に常住する就業者・通学者総数	C 郡山市へ従業・通学		郡山市への通勤通学割合 C / (A-B)
		B うち自宅で従業等		
須賀川市	42,204	5,888	9,270	0.26
田村市	21,670	3,866	3,021	0.17
本宮市	16,787	1,874	4,435	0.30
大玉村	4,977	735	912	0.21
鏡石町	6,866	909	1,008	0.17
天栄村	3,153	598	327	0.13
猪苗代町	8,144	1,541	780	0.12
石川町	8,486	1,546	491	0.07
玉川村	4,058	769	417	0.13
平田村	3,754	776	311	0.10
浅川町	3,649	619	121	0.04
古殿町	2,987	628	90	0.04
三春町	10,021	1,272	3,750	0.43
小野町	5,983	1,177	760	0.16

出典：総務省「国勢調査(平成27年)」



### 3 圏域の都市機能集積状況

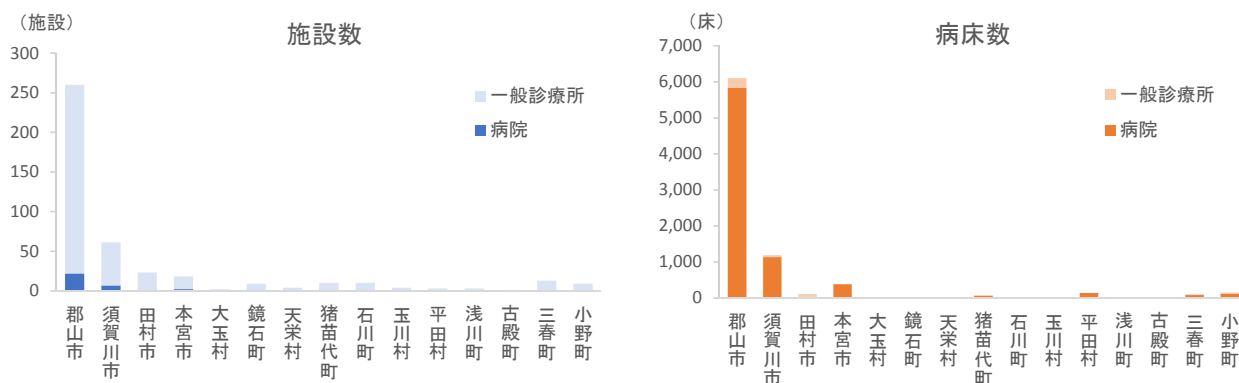
#### (1) 医療・福祉

##### ① 医療施設及び医師

(単位：施設、床、人)

区分	病院		一般診療所		医師数
	施設数	病床数	施設数	病床数	
郡山市	22	5,829	238	277	818
須賀川市	7	1,134	54	54	119
田村市	1	32	22	76	23
本宮市	2	383	16	3	27
大玉村	0	0	2	0	0
鏡石町	0	0	9	0	8
天栄村	0	0	4	0	3
猪苗代町	1	65	9	20	13
石川町	0	0	10	8	9
玉川村	0	0	4	0	2
平田村	1	142	2	0	7
浅川町	0	0	3	0	1
古殿町	0	0	1	0	0
三春町	1	86	12	19	17
小野町	1	119	8	36	13

出典：福島県「第七次福島県医療計画（平成30年3月）」



② 救急医療施設及び周産期医療施設

区分	主な救急医療機関	周産期医療施設
郡山市	<p>【初期救急】 郡山医師会休日在宅当番医制、郡山市休日・夜間急病センター</p> <p>【二次救急】 寿泉堂総合病院、星総合病院、太田西ノ内病院、今泉西病院、桑野協立病院、太田熱海病院、総合南東北病院</p> <p>【二次救急（協力病院）】 佐藤胃腸科外科病院</p> <p>【三次救急】 太田西ノ内病院（救命救急センター）</p>	<p>【地域周産期母子医療センター】</p> <p>太田西ノ内病院</p> <p>【周産期医療協力施設】</p> <p>寿泉堂総合病院、星総合病院</p>
須賀川市	<p>【初期救急】 須賀川地方休日夜間急病診療所</p> <p>【二次救急】 須賀川病院、公立岩瀬病院、池田記念病院</p>	<p>【周産期医療協力施設】</p> <p>公立岩瀬病院</p>
田村市	<p>【初期救急】 田村医師会休日在宅当番医制、田村地方夜間診療所</p> <p>【二次救急（協力病院）】 大方病院</p>	
本宮市	<p>【初期救急】 安達医師会休日在宅当番医制</p> <p>【二次救急】 谷病院</p>	
大玉村	【初期救急】 安達医師会休日在宅当番医制	
鏡石町	—	
天栄村	—	
猪苗代町	—	
石川町	【初期救急】 石川郡医師会休日在宅当番医制	
玉川村	【初期救急】 石川郡医師会休日在宅当番医制	
平田村	<p>【初期救急】 石川郡医師会休日在宅当番医制</p> <p>【二次救急】 ひらた中央病院</p>	
浅川町	【初期救急】 石川郡医師会休日在宅当番医制	
古殿町	【初期救急】 石川郡医師会休日在宅当番医制	
三春町	<p>【初期救急】 田村医師会休日在宅当番医制</p> <p>【二次救急（協力病院）】 町立三春病院</p>	
小野町	【初期救急】 田村医師会休日在宅当番医制	

出典：福島県「第七次福島県医療計画（平成30年3月）」

### ③ 社会福祉施設等

(単位：施設、人)

区分	保護施設		老人福祉施設		障害者支援施設		児童福祉施設	
	施設数	定員	施設数	定員	施設数	定員	施設数	定員
郡山市	1	80	8	304	11	610	53	3,604
須賀川市	—	—	4	—	1	60	29	2,045
田村市	1	40	4	30	2	96	8	619
本宮市	—	—	1	19	5	87	8	566
大玉村	—	—	—	—	1	30	1	140
鏡石町	—	—	1	—	—	—	5	322
天栄村	—	—	1	—	—	—	1	60
猪苗代町	—	—	1	—	2	80	7	571
石川町	—	—	2	70	2	100	7	457
玉川村	—	—	—	—	—	—	1	120
平田村	—	—	—	—	—	—	2	160
浅川町	—	—	1	15	—	—	1	80
古殿町	—	—	—	—	—	—	1	160
三春町	—	—	1	80	—	—	5	375
小野町	—	—	—	—	—	—	4	225

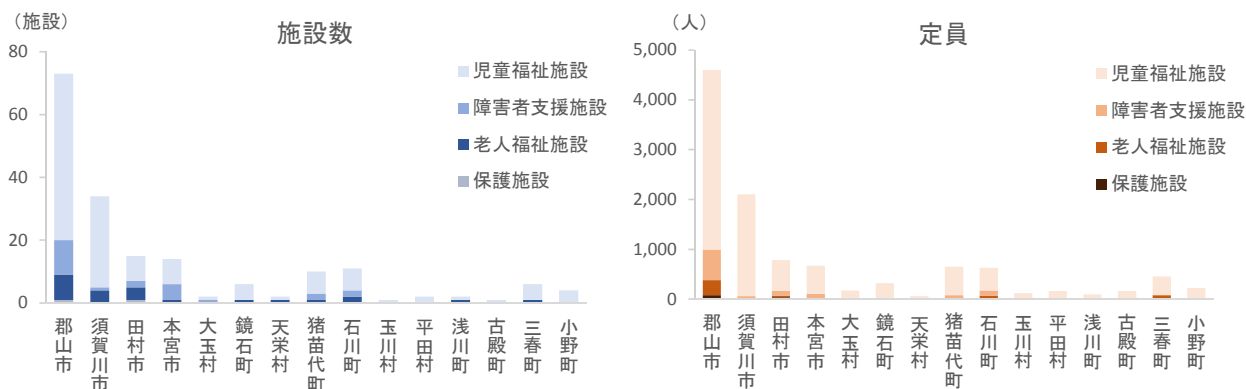
出典：各市町村 HP 等（平成 30 年 3 月末現在）

※保護施設：救護施設、更生施設、授産施設、宿所提供施設

老人福祉施設：養護老人ホーム、軽費老人ホーム、ケアハウス、老人福祉センター

障害者支援施設：障害者支援施設、地域活動支援センター、福祉ホーム

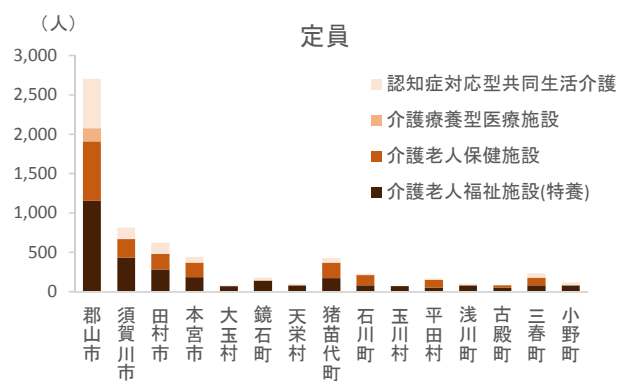
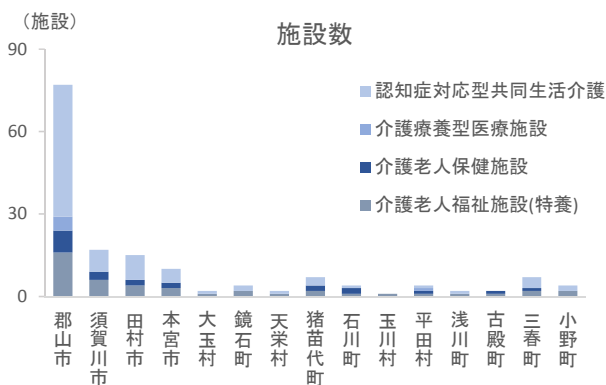
児童福祉施設：母子生活支援施設、保育所、児童養護施設、児童家庭支援センター 等



(単位：施設、人)

区分	介護老人福祉施設 (特別養護老人ホーム)		介護老人保健施設		介護療養型医療施設		認知症対応型共同生活介護 (グループホーム)	
	施設数	定員	施設数	定員	施設数	定員	施設数	定員
郡山市	16	1,154	8	754	5	166	48	630
須賀川市	6	430	3	240	—	—	8	144
田村市	4	280	2	200	—	—	9	144
本宮市	3	185	2	183	—	—	5	72
大玉村	1	70	—	—	—	—	1	9
鏡石町	2	140	—	—	—	—	2	36
天栄村	1	80	—	—	—	—	1	18
猪苗代町	2	170	2	200	—	—	3	54
石川町	1	80	2	129	—	—	1	18
玉川村	1	70	—	—	—	—	—	—
平田村	1	50	1	100	1	—	1	18
浅川町	1	80	—	—	—	—	1	18
古殿町	1	50	1	29	—	—	—	—
三春町	2	79	1	100	—	—	4	54
小野町	2	79	—	—	—	—	2	35

出典：各市町村 HP 等（平成 30 年 3 月末現在）





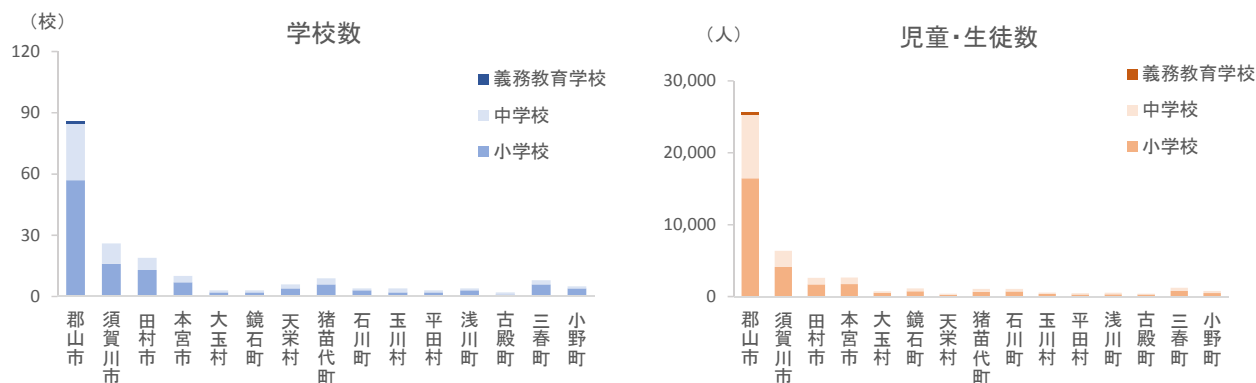
(2) 教育・文化・スポーツ

① 小中学校等

(単位：校、人)

区分	小学校		中学校		義務教育学校	
	学校数	児童数	学校数	生徒数	学校数	児童生徒数
郡山市	57	16,439	28	8,944	1	280
須賀川市	16	4,126	10	2,247	—	—
田村市	13	1,684	6	938	—	—
本宮市	7	1,717	3	920	—	—
大玉村	2	516	1	240	—	—
鏡石町	2	729	1	384	—	—
天栄村	4	250	2	155	—	—
猪苗代町	6	664	3	379	—	—
石川町	3	709	1	360	—	—
玉川村	2	360	2	194	—	—
平田村	2	297	1	169	—	—
浅川町	3	334	1	200	—	—
古殿町	1	277	1	132	—	—
三春町	6	774	2	463	—	—
小野町	4	490	1	285	—	—

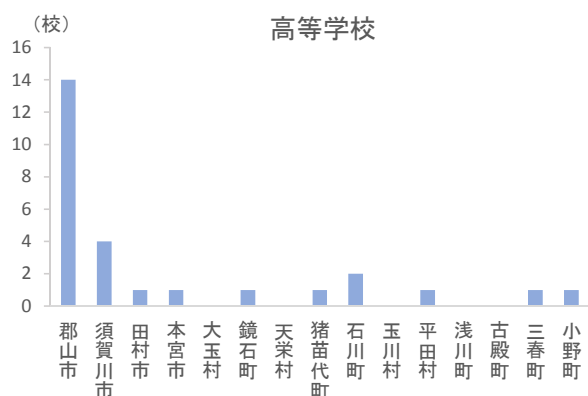
出典：平成30年度学校基本調査（平成30年5月1日現在）



## ② 高等学校

区分	高等学校
郡山市	【県立】10校：安積高等学校、安積高等学校御館校、安積黎明高等学校、郡山東高等学校、郡山商業高等学校、郡山北工業高等学校、郡山高等学校、あさか開成高等学校、湖南高等学校、郡山萌世高等学校 【私立】4校：日本大学東北高等学校、尚志高等学校、帝京安積高等学校、郡山女子大学附属高等学校
須賀川市	【県立】4校：須賀川高等学校、須賀川桐陽高等学校、清陵情報高等学校、長沼高等学校
田村市	【県立】1校：船引高等学校
本宮市	【県立】1校：本宮高等学校
大玉村	—
鏡石町	【県立】1校：岩瀬農業高等学校
天栄村	—
猪苗代町	【県立】1校：猪苗代高等学校
石川町	【県立】1校：石川高等学校 【私立】1校：学校法人石川高等学校
玉川村	—
平田村	【県立】1校：小野高等学校平田校
浅川町	—
古殿町	—
三春町	【県立】1校：田村高等学校
小野町	【県立】1校：小野高等学校

出典：福島県 HP、各高等学校 HP（平成 30 年 8 月現在）



### ③ 大学・専修学校

区分	大学・専修学校
郡山市	日本大学工学部、郡山女子大学、奥羽大学、福島医療専門学校、日本調理技術専門学校、東北歯科専門学校、ケイセンビジネス公務員カレッジ、国際医療看護福祉大学校、今泉女子専門学校、iキャリア医療福祉専門学校、郡山健康科学専門学校、郡山ヘアメイクカレッジ、太田看護専門学校、国際ビジネス公務員大学校、国際ビューティファッション・製菓大学校、郡山看護専門学校、ポラリス保健看護学院、国際アート&デザイン大学校、国際情報工科自動車大学校、郡山学院高等専修学校
須賀川市	公立岩瀬病院附属高等看護学院、独立行政法人国立病院機構福島病院附属看護学校、須賀川専門学校
田村市	—
本宮市	—
大玉村	—
鏡石町	—
天栄村	—
猪苗代町	—
石川町	—
玉川村	—
平田村	—
浅川町	—
古殿町	—
三春町	福島県理工専門学校
小野町	—

出典：各大学等 HP 等（平成 30 年 8 月現在）

#### ④ 研究機関・産業支援機関

区分	主な研究機関等
郡山市	国立研究開発法人産業技術総合研究所福島再生可能エネルギー研究所、独立行政法人日本貿易振興機構福島貿易情報センター、独立行政法人国際協力機構 JICA 郡山、ふくしま医療機器開発支援センター、福島県農業総合センター、福島県林業研究センター、福島県ハイテクプラザ、公益財団法人郡山地域テクノポリス推進機構、郡山テクノポリスものづくりインキュベーションセンター、郡山市園芸振興センター
須賀川市	福島県ものづくり支援センター
田村市	—
本宮市	—
大玉村	福島県野生生物共生センター
鏡石町	—
天栄村	—
猪苗代町	福島県内水面水産試験場、福島県猪苗代水環境センター、福島県農業総合センター畜産研究所沼尻分場
石川町	—
玉川村	—
平田村	—
浅川町	—
古殿町	—
三春町	国立研究開発法人日本原子力研究開発機構福島研究開発部門福島研究開発拠点福島環境安全センター、国立研究開発法人国立環境研究所福島支部、福島県環境創造センター
小野町	—

出典：各機関 HP 等（平成 30 年 9 月現在）

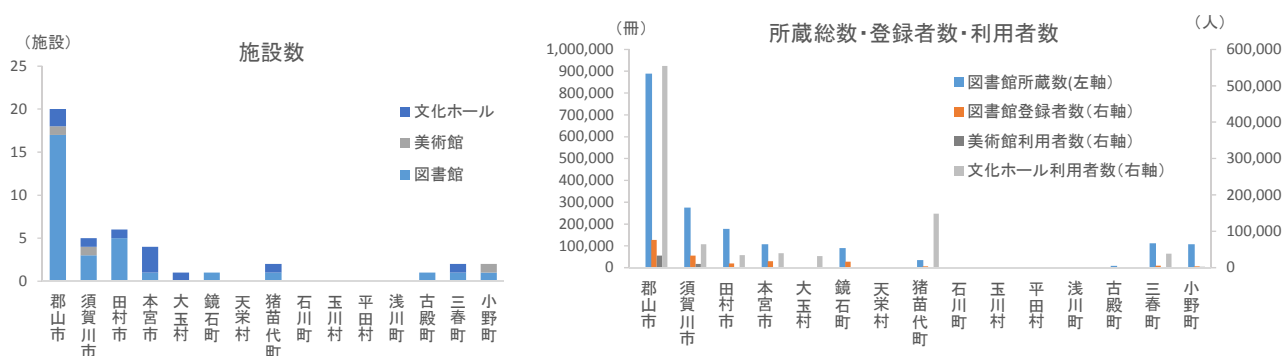
## ⑤ 文化施設

(単位：施設、冊、人)

区分	図書館			美術館・博物館		文化ホール	
	施設数	所蔵総数	登録者	施設数	利用者数	施設数	利用者数
郡山市	17	889,671	76,182	1	33,313	2	554,559
須賀川市	3	275,071	33,073	1	10,232	1	64,429
田村市	5	178,300	11,404	—	—	1	34,438
本宮市	1	107,633	17,576	—	—	3	40,108
大玉村	—	—	—	—	—	1	31,719
鏡石町	1	90,039	16,558	—	—	—	—
天栄村	—	—	—	—	—	—	—
猪苗代町	1	35,237	3,433	—	—	1	148,704
石川町	—	—	—	—	—	—	—
玉川村	—	—	—	—	—	—	—
平田村	—	—	—	—	—	—	—
浅川町	—	—	—	—	—	—	—
古殿町	1	8,327	394	—	—	—	—
三春町	1	111,719	5,480	—	—	1	38,407
小野町	1	107,007	3,737	1	2,750	—	—

出典：各市町村統計情報等（平成30年3月末現在）

※各市町村の条例に基づき設置される文化施設等



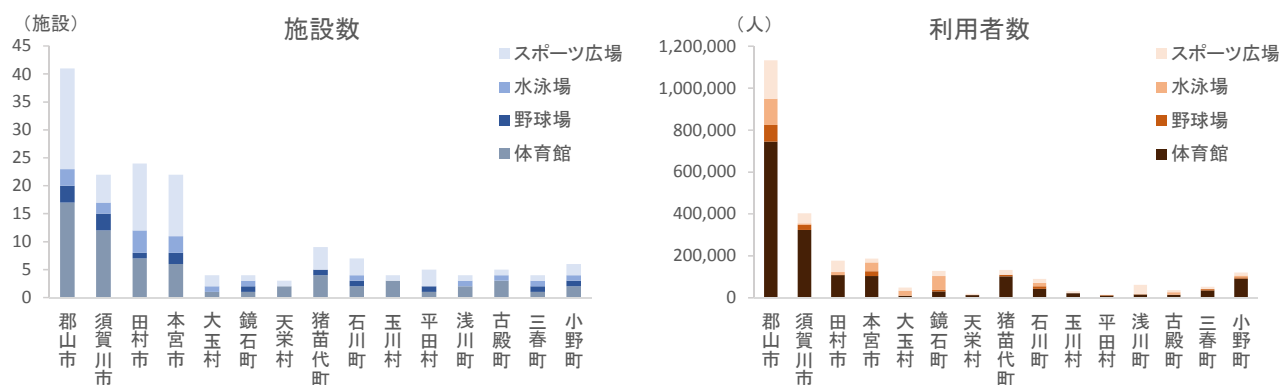
## ⑥ スポーツ施設

(単位：施設、人)

区分	体育館		野球場		水泳場		スポーツ広場	
	施設数	利用者数	施設数	利用者数	施設数	利用者数	施設数	利用者数
郡山市	17	744,649	3	80,043	3	125,505	18	182,334
須賀川市	12	324,010	3	24,181	2	6,502	5	48,174
田村市	7	108,674	1	463	4	13,584	12	53,855
本宮市	6	103,725	3	26,965	3	40,604	10	15,999
大玉村	1	9,919	—	—	1	23,796	2	15,026
鏡石町	1	31,015	1	6,532	1	66,056	1	24,572
天栄村	2	12,796	—	—	—	—	1	7,088
猪苗代町	4	102,637	1	6,673	—	—	4	23,767
石川町	2	43,190	1	11,684	1	16,315	3	19,449
玉川村	3	22,006	—	—	—	—	1	9,517
平田村	1	10,604	1	2,852	—	—	3	1,146
浅川町	2	15,702	—	—	1	2,096	1	45,044
古殿町	3	14,012	—	—	1	13,064	1	9,992
三春町	1	34,818	1	6,280	1	1,105	1	9,673
小野町	2	91,262	1	6,230	1	8,235	2	14,983

出典：各市町村統計情報等（平成30年3月末現在）

※各市町村の条例に基づき設置される体育施設等



### (3) 商業施設 大規模小売店舗

(上段：店舗面積 1,000 m<sup>2</sup>以上 10,000 m<sup>2</sup>未満、下段：10,000 m<sup>2</sup>以上)

区分	店舗名
郡山市	<p>三丹ビル・SIビル、ヨークベニマル希望ヶ丘店、菊一ビル、郡山中町ビル、かねとビル、トステムビバ安積店、ヨークベニマル安積町店、やまのいカルチャーセンター、トステムビバ大槻店、仙台ターミナルビル郡山店、トライアルマート喜久田店、高橋ビル、アメ横郡山店、ゼビオ郡山本店、トステムビバ桑野店、カワチ薬品城清水店、JR郡山市民市場、台新ショッピングセンター、ディスカウントストアトライアル郡山安積バイパス店、ブックオフ郡山安積店、カインズホーム大槻店、G・O・1郡山並木店、カワチ薬品安積店、ゲオ郡山城清水店、コジマNEW郡山店、ダイソー郡山島店、カワチ薬品富田店、万SAI堂郡山店、G.L.O郡山店、リビングステージ扇屋、リオン・ドール郡山東店、サンショー横塚店、東京インテリア家具郡山店、ダイユーエイト三春街道店、ドッポ郡山本店、ヨークベニマル郡山荒井店、岩瀬書店富久山店、ハローズ郡山桑野店、ヨークベニマル郡山横塚店、カワチ薬品大槻店、建デポ郡山桑野店、みどり書房桑野店、ヨークベニマルコスモス通り店、ファッションセンターしまむら富田店、ダイユーエイト安積店、ヨークタウン八山田、MOLTI、ヨークベニマル新小原田店、ヨークタウン大槻、ケイヨーデーツー郡山安積店、小原田ファッションモール、郡山駅東ショッピングセンター、カワチ薬品富久山店、サンキ郡山店、ヤマダ電機テックランド郡山北店、ヨークタウン片平、ニトリ郡山店、ヨークタウン郡山堤下、ヨークベニマル日和田店、若葉ファッションモール、ヤマダ電機テックランド郡山南店、ファッションセンターしまむらコスモス通り店、ダイユーエイト郡山インター店、ヨークベニマル方八町店、ザ・ビック郡山喜久田店、ダイユーエイト郡山横塚店、ヨークタウン金屋</p> <p>ATi郡山、イトーヨーカドー郡山店、ショッピングモールフェスタ、オリエンパーク日和田、イオンタウン郡山ショッピングセンター、カインズホーム郡山富田店、中町再開発ビル、フェスタパワー、ザ・モール郡山</p>
須賀川市	<p>ヨークベニマル須賀川西店、カワチ薬品須賀川店、リオン・ドール須賀川南店、ダイユーエイト須賀川西店、いちい須賀川東店、リオン・ドール須賀川東店、カワチ薬品須賀川東店、協同組合ながぬまショッピングパーク、ケーズデンキ須賀川パワフル館、フレスポ須賀川、サンデー須賀川店</p> <p>イオンタウン須賀川、メガステージ須賀川</p>

区分	店舗名
田村市	シミズストア船引パーク店、ダイユーエイト船引店、リオン・ドールガーデン船引、メガステージ田村、ケーズデンキ船引店
	—
本宮市	シミズストア本宮店、コメリ本宮店、コメリ本宮仁井田店、ウエルシア福島本宮店、ザ・ビッグ本宮店、ヨークベニマル新本宮館町店、リオン・ドール本宮店、ダイソーリオン・ドール本宮店、TSUTAYA 本宮店、ヤマダ電機テックランド本宮店、ファッションセンターしまむら本宮店、農家の店さんさん
	エイトタウン本宮
大玉村	—
	PLANT-5 大玉店
鏡石町	いちい鏡石店、リオン・ドール鏡石店
	イオンスーパーセンター鏡石店
天栄村	—
	—
猪苗代町	ヨークベニマル猪苗代店、リオン・ドール猪苗代店、カワチ薬品猪苗代店、ダイユーエイト猪苗代店、コメリ猪苗代店
	—
石川町	カワチ薬品石川店、リオン・ドール石川店、ビバホーム石川店、ツルハドラッグ石川店、ダイユーエイト石川店
	メガステージ石川
玉川村	—
	—
平田村	—
	—
浅川町	—
	—
古殿町	—
	—
三春町	ヨークベニマル三春店
	—
小野町	小野町ショッピングセンター、おのショッピングプラザ
	—

出典：各市町村統計情報（平成 30 年 3 月現在）

※大規模小売店舗立地法の届出については、店舗名称が変更となってもその時点で変更届出の必要がない場合があるため、実際の店舗と異なります。



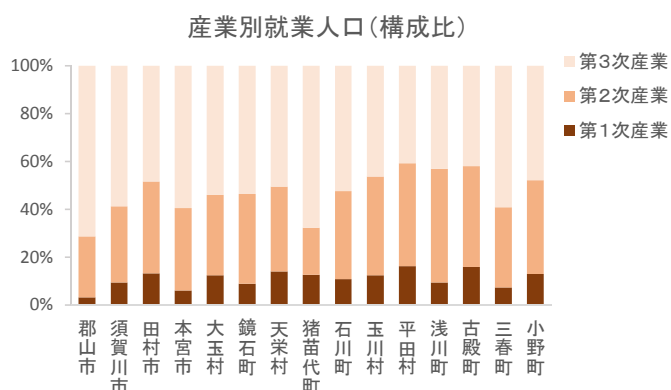
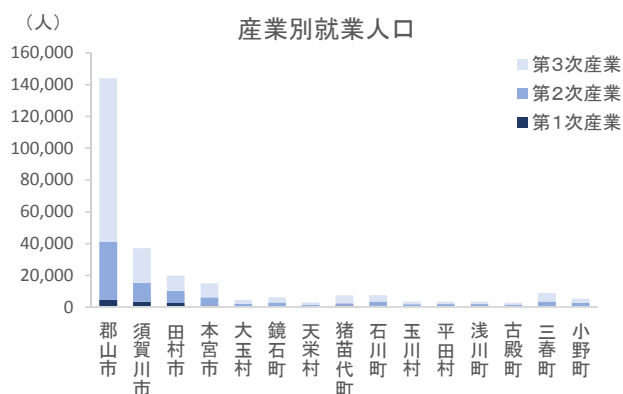
(4) 産業別就業人口と構成比

(単位：人)

区分	第1次産業		第2次産業		第3次産業	
	就業人口	構成比	就業人口	構成比	就業人口	構成比
郡山市	4,550	3.2%	36,734	25.5%	102,817	71.4%
須賀川市	3,472	9.4%	11,813	31.9%	21,717	58.7%
田村市	2,616	13.2%	7,659	38.5%	9,603	48.3%
本宮市	920	6.1%	5,180	34.4%	8,952	59.5%
大玉村	566	12.4%	1,537	33.6%	2,469	54.0%
鏡石町	552	8.9%	2,321	37.5%	3,318	53.6%
天栄村	403	14.0%	1,018	35.5%	1,450	50.5%
猪苗代町	923	12.6%	1,446	19.7%	4,984	67.8%
石川町	824	10.8%	2,816	36.8%	4,021	52.5%
玉川村	424	12.4%	1,416	41.3%	1,592	46.4%
平田村	548	16.2%	1,464	43.1%	1,381	40.7%
浅川町	315	9.4%	1,585	47.5%	1,437	43.1%
古殿町	440	15.9%	1,164	42.1%	1,158	41.9%
三春町	658	7.4%	2,981	33.4%	5,284	59.2%
小野町	699	12.9%	2,124	39.3%	2,581	47.8%

出典：総務省「国勢調査（平成27年度）」

※構成比は四捨五入のため、合計が100.0%にならない場合があります。



## (5) 交通

### ① 交通インフラの状況

区分	主な路線等
空港	福島空港（須賀川市、玉川村）
高速道路	東北縦貫自動車道弘前線（郡山 JCT、郡山 IC、郡山南 IC、本宮 IC、須賀川 IC、鏡石 SIC）、東北横断自動車道いわき新潟線（郡山 JCT、郡山東 IC、磐梯熱海 IC、船引三春 IC、小野 IC、猪苗代磐梯高原 IC）
地域高規格道路	郡山西環状道路（あさか野バイパス）、あぶくま高原道路（玉川 IC、福島空港 IC、石川母畑 IC、平田西 IC、平田 IC、小野 IC）
JR 東日本	<ul style="list-style-type: none"> <li>・ 東北新幹線（郡山駅）</li> <li>・ 東北本線（郡山駅、日和田駅、安積永盛駅、五百川駅、本宮駅、須賀川駅、鏡石駅）</li> <li>・ 磐越東線（郡山駅、舞木駅、三春駅、要田駅、船引駅、磐城常葉駅、大越駅、菅谷駅、神俣駅、小野新町駅、夏井駅）</li> <li>・ 磐越西線（郡山駅、郡山富田駅、喜久田駅、安子ヶ島駅、磐梯熱海駅、中山宿駅、上戸駅、（臨）猪苗代湖畔駅、関都駅、川桁駅、猪苗代駅、翁島駅）</li> <li>・ 水郡線（郡山駅、安積永盛駅、磐城守山駅、谷田川駅、小塩江駅、川東駅、泉郷駅、川辺沖駅、野木沢駅、磐城石川駅、里白石駅、磐城浅川駅）</li> </ul>
路線バス	<ul style="list-style-type: none"> <li>・ 福島交通（郡山市、須賀川市、田村市、鏡石町、天栄村、石川町、玉川村、古殿町、平田村、浅川町、三春町、小野町）</li> <li>・ 新常磐交通（田村市、小野町）</li> <li>・ 会津乗合自動車（郡山市、猪苗代町）</li> <li>・ 磐梯東都バス（猪苗代町）</li> </ul>
巡回バス等	郡山市（市内循環バス）、須賀川市（市内循環バス）、本宮市（市街地巡回バス、広域生活バス）、大玉村（広域生活バス）、三春町（町営バス）
その他	リムジンバス（郡山駅－福島空港間）

出典：福島空港ビル株式会社 HP、東日本旅客鉄道株式会社 HP、福島交通株式会社 HP、各市町村 HP 等（平成 30 年 3 月末現在）

## ② 地域公共交通（郡山市との所要時間）

区分	主な公共交通機関による所要時間等
須賀川市	須賀川駅＝(JR 東北本線：10分)＝郡山駅 運賃：240円
田村市	船引駅＝(JR 磐越東線：28分)＝郡山駅 運賃：500円
本宮市	本宮駅＝(JR 東北本線：13分)＝郡山駅 運賃：240円
大玉村	農協前＝(広域生活バス：12分)＝本宮駅 運賃：200円 本宮駅＝(JR 東北本線：13分)＝郡山駅 運賃：240円
鏡石町	鏡石駅＝(JR 東北本線：15分)＝郡山駅 運賃：320円
天栄村	天栄村役場＝(福島交通バス：26分)＝鏡石駅 運賃：610円 鏡石駅＝(JR 東北本線：15分)＝郡山駅 運賃：320円
猪苗代町	猪苗代駅＝(JR 磐越西線：37分)＝郡山駅 運賃：670円
石川町	磐城石川駅＝(JR 水郡線：43分)＝郡山駅 運賃：760円
玉川村	泉郷駅＝(JR 水郡線：30分)＝郡山駅 運賃：500円
平田村	上蓬田＝(福島交通バス：60分)＝郡山駅 運賃：1,370円
浅川町	磐城浅川駅＝(JR 水郡線：60分)＝郡山駅 運賃：840円
古殿町	古殿役場＝(福島交通バス：35分)＝石川駅前 運賃：870円 磐城石川駅＝(JR 水郡線：47分)＝郡山駅 運賃：760円
三春町	三春駅＝(JR 磐越東線：13分)＝郡山駅 運賃：240円
小野町	小野新町駅＝(JR 磐越東線：52分)＝郡山駅 運賃：840円

出典：東日本旅客鉄道株式会社 HP、福島交通株式会社 HP、各市町村ホームページ（平成 30 年 8 月現在）



### ③ 各鉄道の各駅別年間乗車人員

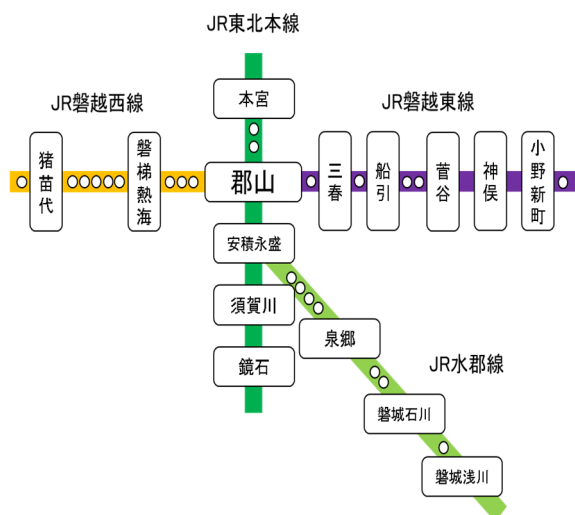
(単位：千人)

路線名	駅名	乗車人員
東北本線	鏡石	321
	須賀川	842
	安積永盛	860
	郡山	6,610
	本宮	660
水郡線	磐城浅川	62
	磐城石川	198
	泉郷	42
磐越東線	小野新町	149
	神俣	63
	菅谷	32
	船引	303
	三春	331
磐越西線	磐梯熱海	96
	猪苗代	218

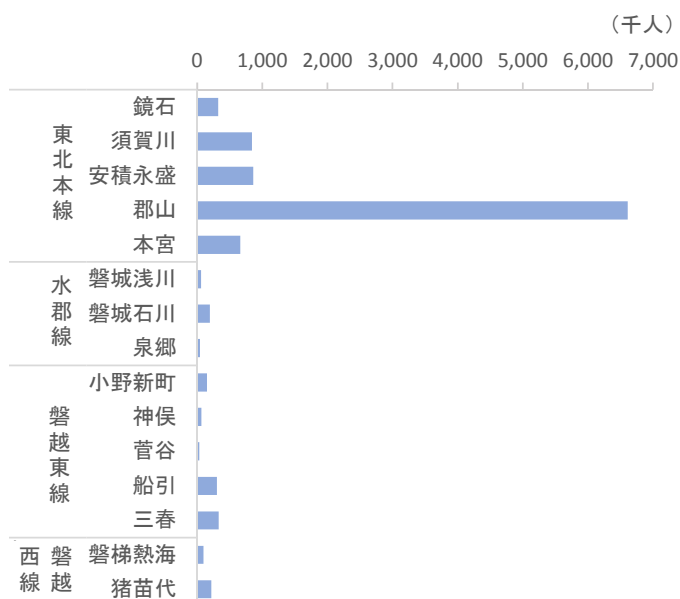
出典：福島県統計年鑑（2018年版）、東日本旅客鉄道株式会社 HP

※無人駅を除く

鉄道路線図(概略図)



各駅別年間乗車人員



(6) 国の機関等

区分	主な機関等
郡山市	防衛省東北防衛局郡山防衛事務所、防衛省陸上自衛隊東北方面隊第6師団郡山駐屯地、防衛省自衛隊福島地方協力本部郡山地区援護センター、法務省福島地方法務局郡山支局、法務省仙台入国管理局郡山出張所、財務省国税庁仙台国税局郡山税務署、厚生労働省福島労働局郡山労働基準監督署、厚生労働省福島労働局郡山公共職業安定所、国土交通省東北地方整備局郡山国道事務所、国土交通省東北地方整備局福島河川国道事務所郡山出張所、農林水産省東北農政局福島地域センター郡山庁舎、農林水産省林野庁関東森林管理局福島森林管理署郡山森林事務所、福島地方検察庁郡山支部、福島地方裁判所郡山支部、日本年金機構郡山事務所
須賀川市	厚生労働省福島労働局須賀川労働基準監督署、厚生労働省福島労働局須賀川公共職業安定所、厚生労働省独立行政法人国立病院機構福島病院、財務省国税庁仙台国税局須賀川税務署、法務省福島地方法務局須賀川証明サービスセンター
田村市	農林水産省林野庁関東森林管理局福島森林管理署常葉森林事務所・都路森林事務所
本宮市	—
大玉村	農林水産省林野庁関東森林管理局福島森林管理署玉ノ井森林事務所
鏡石町	—
天栄村	農林水産省林野庁関東森林管理局福島森林管理署白河支所大平森林事務所、農林水産省東北農政局阿武隈土地改良調査管理事務所羽鳥ダム管理所
猪苗代町	国土交通省猪苗代車両検測所、農林水産省林野庁関東森林管理局会津森林管理署猪苗代森林事務所
石川町	—
玉川村	財務省横浜税関小名浜税関支署福島空港出張所、国土交通省東京航空局福島空港出張所、国土交通省仙台航空測候所福島空港出張所
平田村	農林水産省林野庁関東森林管理局福島森林管理署白河支署蓬田森林事務所
浅川町	—
古殿町	農林水産省林野庁関東森林管理局福島森林管理署白河支署大原森林事務所・横川森林事務所
三春町	国土交通省三春ダム管理所、日本原子力研究開発機構福島研究開発部門、国立研究開発法人国立環境研究所福島支部
小野町	農林水産省林野庁関東森林管理局福島森林管理署小野町森林事務所

出典：各省庁等 HP 等（平成 30 年 9 月 3 日現在）

## 4 近隣市町村と連携して取り組むことを想定する分野

### (1) 圏域全体の経済成長のけん引

圏域内の企業、大学、研究機関、金融機関、経済団体、地方公共団体等の産学金官民が連携し、中小企業の経営強化、産業イノベーションの実現、六次産業化に向けた環境整備、広域観光・インバウンド推進等に取り組み、「圏域全体の経済成長のけん引」を図る。

- ① 産学金官民一体となった経済成長の推進体制の構築
- ② 新規創業の促進及び地域産業の振興
- ③ 地域資源を活用した地域経済の裾野拡大
- ④ 戦略的な観光施策の推進 等

### (2) 高次の都市機能の集積・強化

広域医療体制の調査検討、交流中核拠点の整備、福島空港利用促進や広域的交通課題の調査検討等に取り組み、「高次の都市機能の集積・強化」を図る。

- ① 高度な医療サービスの提供
- ② 高度な中心拠点の整備・広域的公共交通網の構築
- ③ 高等教育・研究開発の環境整備 等

### (3) 圏域全体の生活関連機能サービスの向上

圏域全体での災害対策、文化体育施設の広域利用等による「生活機能の強化」や、ICTインフラの整備、移住・定住促進等による「結びつきやネットワークの強化」、研修等の共同開催、カイゼン運動の推進等による「圏域マネジメント能力の強化」に取り組み、「圏域全体の生活関連機能サービスの向上」を図る。

- ① 地域医療・介護・福祉の充実
- ② 教育・文化・スポーツの充実
- ③ 広域的な土地利用の促進
- ④ 地域の活性化や賑わいの創出
- ⑤ 防災・災害時対応の充実
- ⑥ 環境対策の推進
- ⑦ 地域公共交通の充実
- ⑧ ICT インフラ整備の推進
- ⑨ 道路等の交通インフラの整備・維持
- ⑩ 地域の生産者や消費者等の連携による地産地消
- ⑪ 圏域内外の住民との交流・移住促進
- ⑫ 圏域マネジメント能力の強化 等

## (参考) 圏域内市町村「人口ビジョン」における将来展望

本稿「1 圏域の現在人口と将来推計人口」に加えて、各市町村が策定した「人口ビジョン」における将来展望人口を参考としています。

(単位:人)

自治体名	国勢調査	人口ビジョン									
	2010年	2015年	2020年	2025年	2030年	2035年	2040年	2045年	2050年	2055年	2060年
郡山市	338,712	329,270	324,948	320,225	315,491	310,859	306,226	—	—	—	—
須賀川市	79,267	76,693	75,903	—	73,547	—	70,090	—	65,325	—	60,434
田村市	40,422	38,958	37,441	35,997	34,741	33,649	32,640	—	—	—	—
本宮市	31,489	30,529	31,002	30,301	29,615	28,884	28,056	27,241	26,337	25,415	24,537
大玉村	8,574	8,566	8,900	9,258	9,354	9,406	9,426	9,376	9,322	9,283	9,247
鏡石町	12,815	—	—	—	—	—	12,178	—	—	—	11,740
天栄村	6,291	5,721	5,255	4,860	4,546	4,309	4,112	3,882	3,656	3,459	3,299
猪苗代町	15,805	14,709	13,767	12,980	12,342	11,823	11,330	10,858	10,476	10,197	10,021
石川町	17,775	16,767	15,841	14,926	14,076	13,269	12,452	11,770	11,133	10,598	10,171
玉川村	7,231	6,871	7,045	7,044	6,887	6,721	6,532	6,319	6,124	5,956	5,801
平田村	6,921	6,449	6,040	5,800	5,558	5,346	5,119	—	—	—	—
浅川町	6,888	6,575	6,307	6,089	5,867	5,663	5,467	5,260	5,060	4,879	4,732
古殿町	6,030	5,578	5,156	4,773	4,457	4,199	3,972	3,726	3,498	3,311	3,166
三春町	18,191	—	—	—	—	—	—	—	—	11,702	—
小野町	11,202	10,485	9,858	9,252	8,680	8,274	7,882	7,470	7,090	6,779	6,554

出典：各市町村人口ビジョン