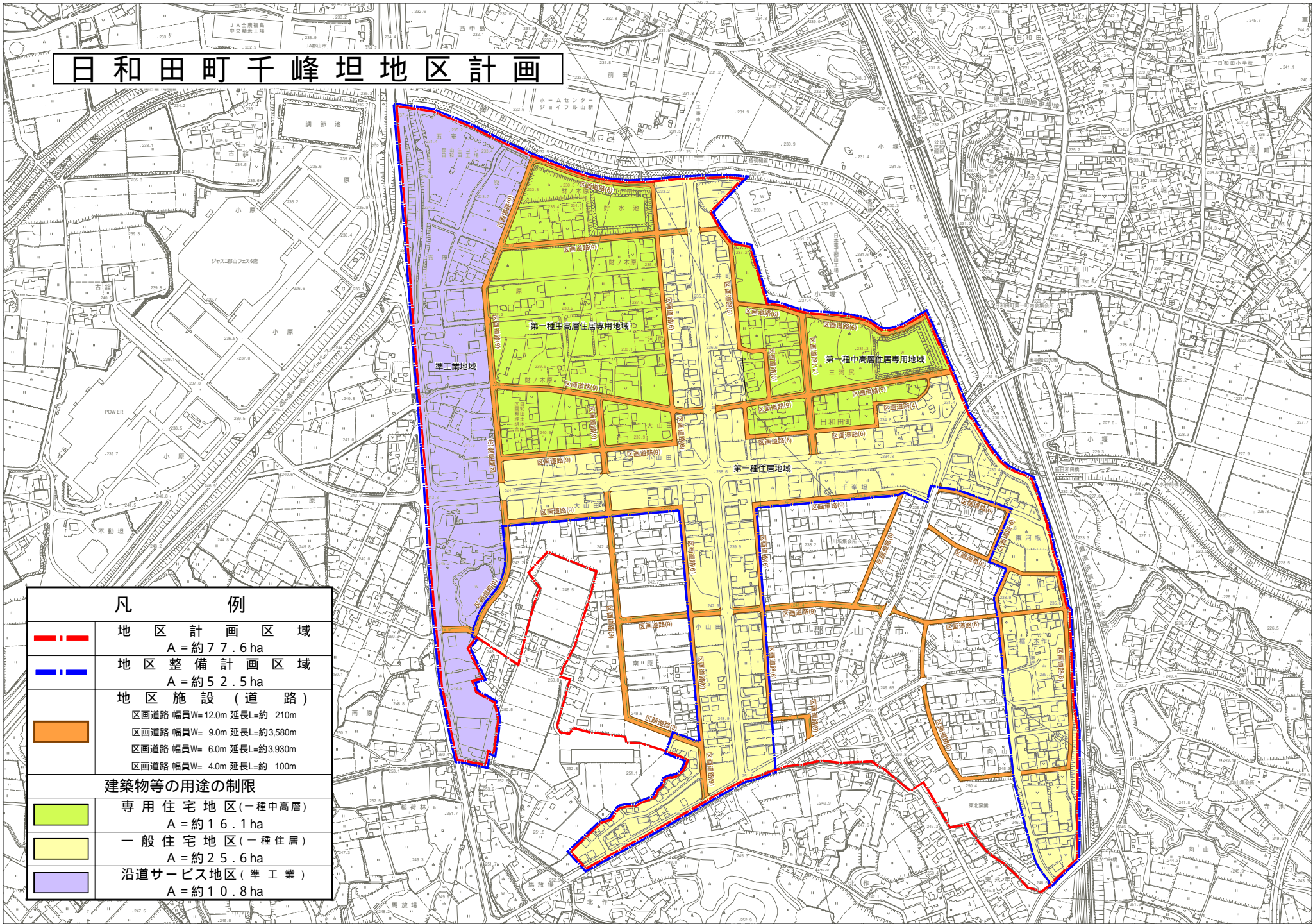








日和田町千峰坦地区計画



| 凡 例 | |
|--|---|
|  | 地区計画区域 A = 約 77.6 ha |
|  | 地区整備計画区域 A = 約 52.5 ha |
|  | 地区施設(道路) 区画道路 幅員W= 12.0m 延長L=約 210m 区画道路 幅員W= 9.0m 延長L=約 3,580m 区画道路 幅員W= 6.0m 延長L=約 3,930m 区画道路 幅員W= 4.0m 延長L=約 100m |
|  | 建築物等の用途の制限 専用住宅地区(一種中高層) A = 約 16.1 ha |
|  | 一般住宅地区(一種住居) A = 約 25.6 ha |
|  | 沿道サービス地区(準工業) A = 約 10.8 ha |