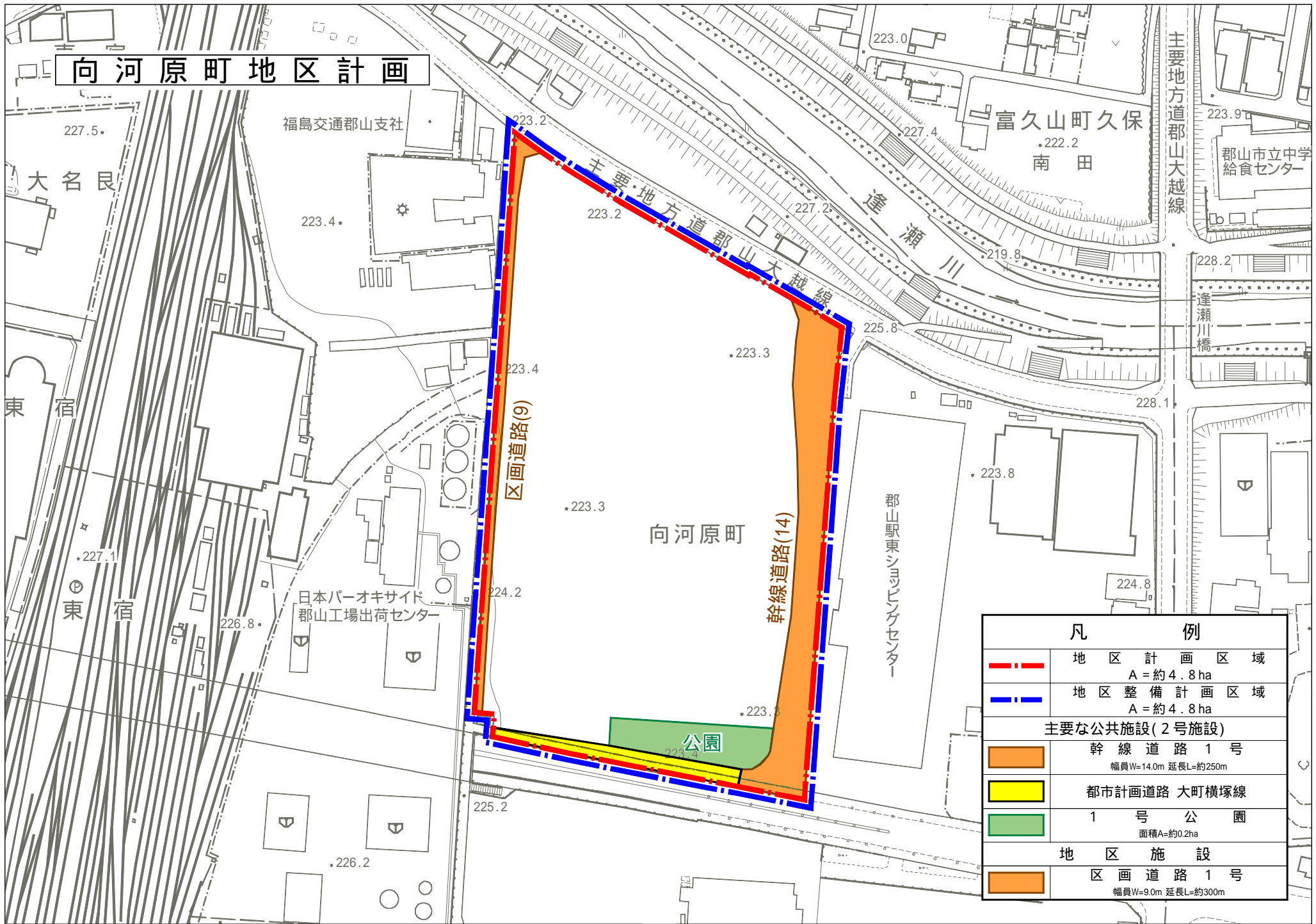








向河原町地区計画



凡 例	
	地区計画区域 A = 約 4.8 ha
	地区整備計画区域 A = 約 4.8 ha
主要な公共施設 (2号施設)	
	幹線道路 1号 幅員W=14.0m 延長L=約250m
	都市計画道路 大町塚線
	1号公園 面積A=約0.2ha
地区施設	
	区画道路 1号 幅員W=9.0m 延長L=約300m