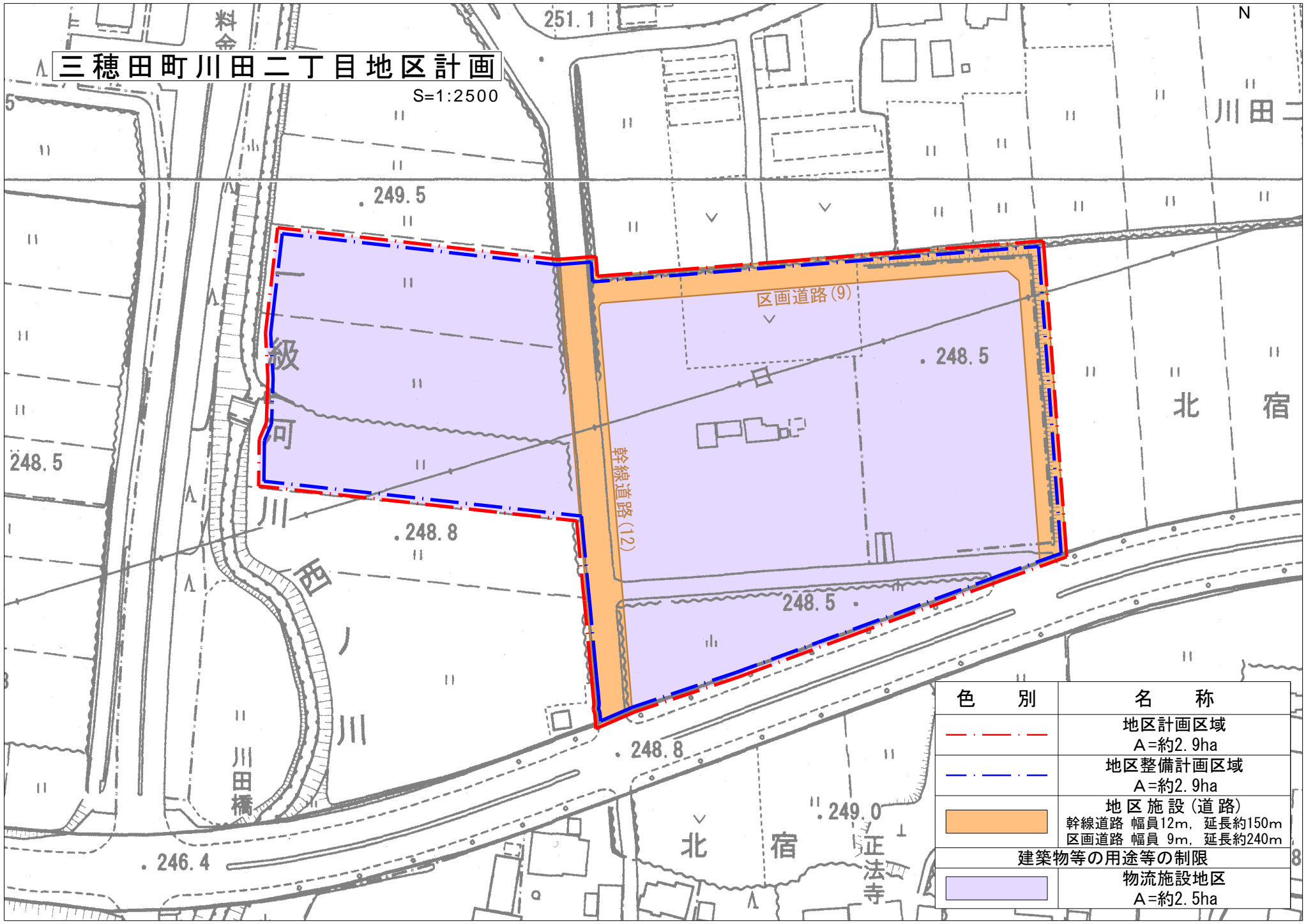






三穂田町川田二丁目地区計画

S=1:2500



色別	名称
	地区計画区域 A=約2.9ha
	地区整備計画区域 A=約2.9ha
	地区施設(道路) 幹線道路 幅員12m, 延長約150m 区画道路 幅員9m, 延長約240m
	建築物等の用途等の制限 物流施設地区 A=約2.5ha