

# 地区別 事業プロット図

## 【令和4年度当初予算】

1	総務部（消防団施設等）、市民部（防犯灯等）	2 ~ 15
2	文化スポーツ部、こども部、産業観光部 教育総務部、学校教育部（各所管施設）	16 ~ 30
3	環境部（除去土壌仮置場原状回復等）	31 ~ 41
4	農林部（農道整備事業等）	42 ~ 51
5	建設交通部（水路側溝整備事業等）	52 ~ 66
6	都市整備部（公園等改修事業等）	67 ~ 73
7	上下水道局（上水道）	74 ~ 85
8	上下水道局（下水道）	86 ~ 97



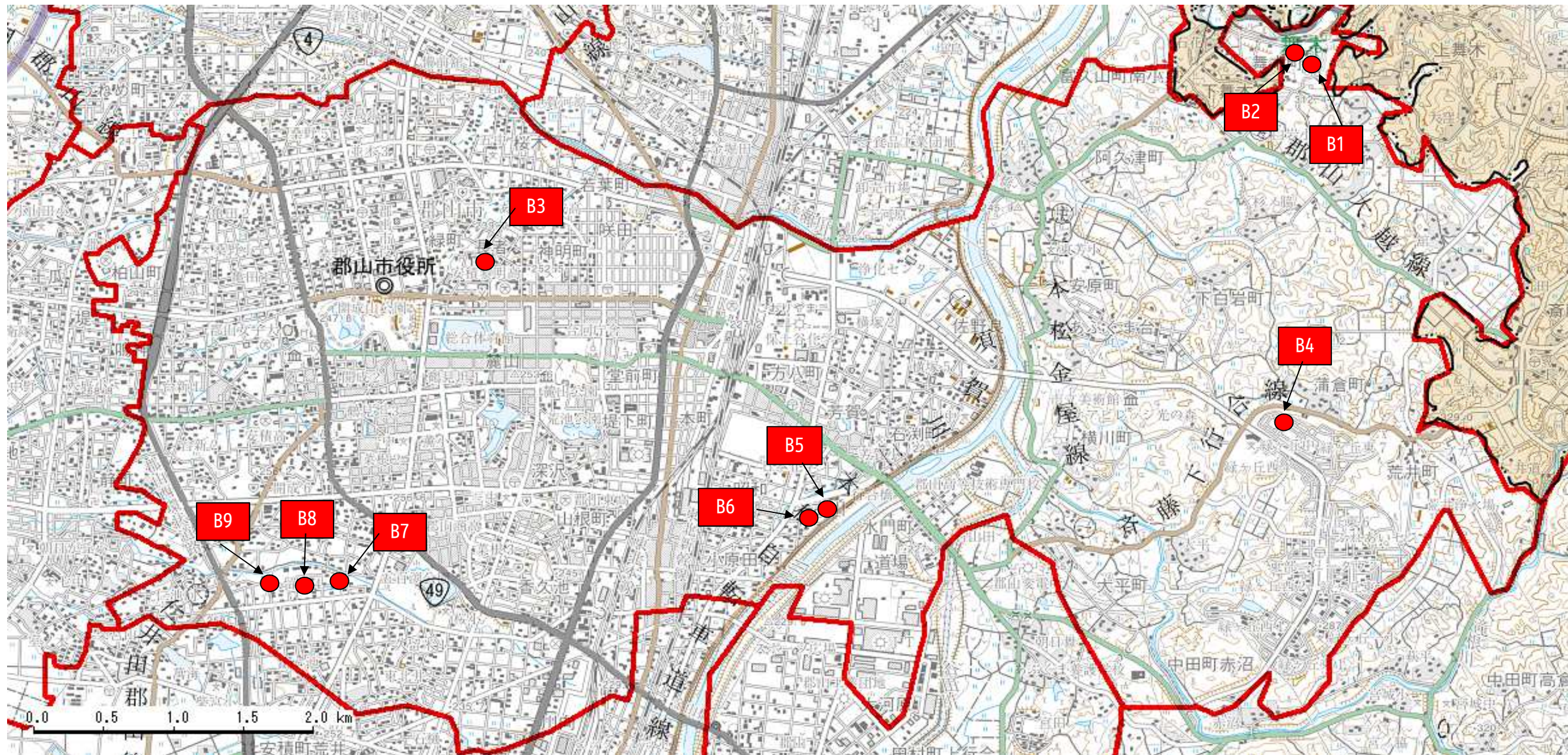
地区別 事業プロット図【令和4年度当初予算】

作成

市民部

本庁

事業名 防犯灯設置事業



防犯灯設置事業

No.	施工箇所
B1	舞木町字四合田70付近
B2	舞木町字四合田60-50
B3	長者二丁目13-22
B4	緑ヶ丘東八丁目14-1
B5	古川35-7
B6	古川35-12
B7	久留米四丁目141-4
B8	久留米四丁目126
B9	久留米四丁目103-5

※本資料は、予算編成時の想定であり、実際の事業実施の際は、様々な要因で変更となる可能性があります。地図は、一部、最新のものが反映されていない場合があります。



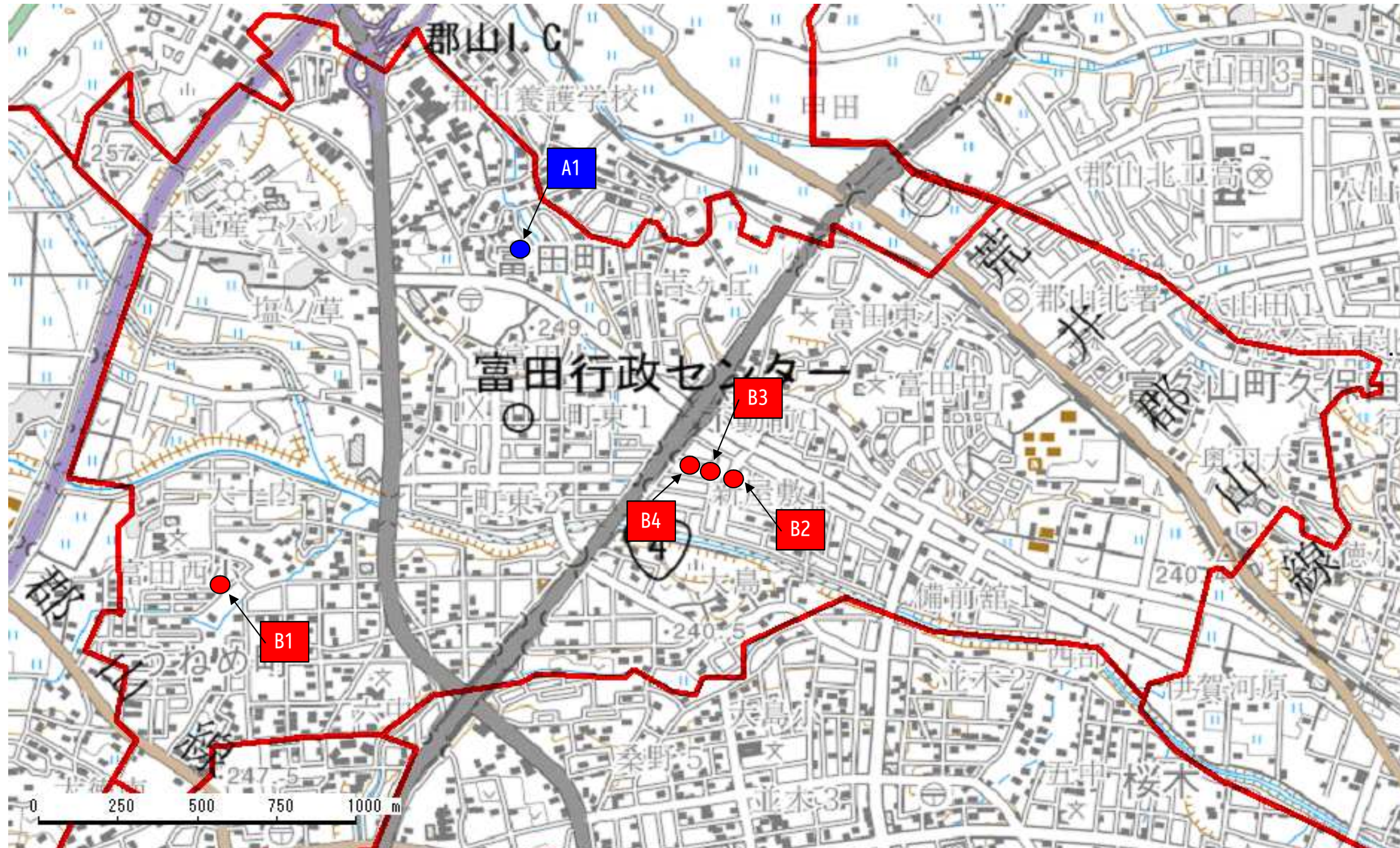
地区別 事業プロット図【令和4年度当初予算】

作成

市民部

富田町

事業名 地域集会所補助事業、防犯灯設置事業



集会所整備費（修繕料等）補助金		
No.	集会所名	所在地
A1	百合ヶ丘集会所	富田町字坦ノ腰 地内

防犯灯設置事業	
No.	施工箇所
B1	富田町字大十字85-244
B2	新屋敷2-60
B3	新屋敷2-58
B4	新屋敷2-54-3

※本資料は、予算編成時の想定であり、実際の事業実施の際は、様々な要因で変更となる可能性があります。地図は、一部、最新のものがない場合があります。



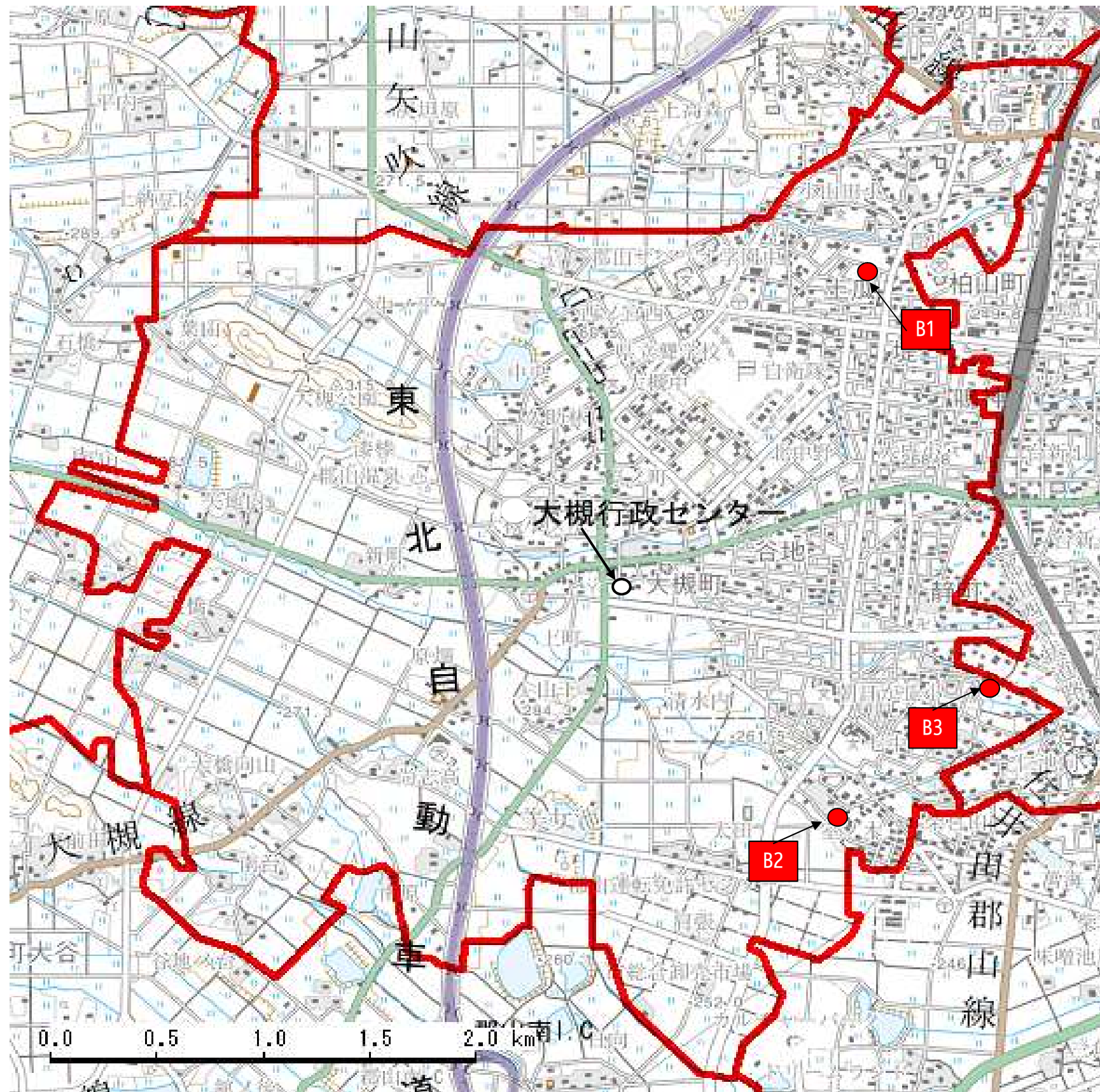
地区別 事業プロット図【令和4年度当初予算】

作成

市民部

大槻町

事業名 防犯灯設置事業



防犯灯設置事業	
No.	施工箇所
B1	土瓜一丁目13-6
B2	大槻町字室ノ木54-2
B3	大槻町字針生西9-2

※本資料は、予算編成時の想定であり、実際の事業実施の際は、様々な要因で変更となる可能性があります。地図は、一部、最新のものがない場合があります。



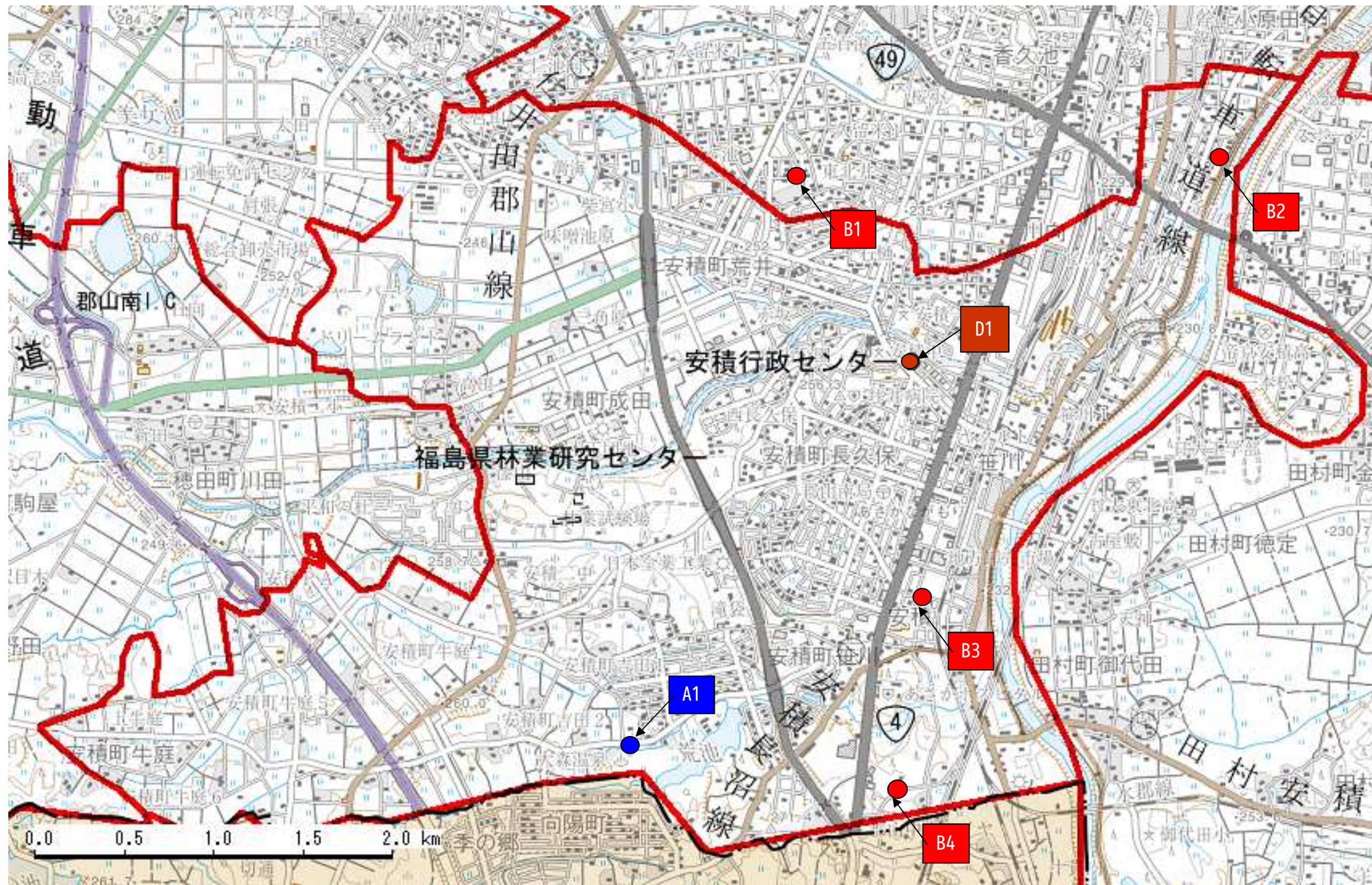
地区別 事業プロット図【令和4年度当初予算】

作成

総務部、市民部

安積町

事業名 行政センター及び連絡所改修費、地域集会所補助事業、防犯灯設置事業



集会所整備費（修繕料等）補助金

No.	集会所名	所在地
A1	南吉田集会所	安積町笹川字荒池淵 地内

防犯灯設置事業

No.	施工箇所
B1	安積町荒井字安倍5-108
B2	字八作内66-3
B3	安積町南二丁目102付近
B4	安積町笹川字彼岸塚23-4

行政センター改修工事

No.	施工箇所
D1	安積行政センター換気設備修繕

※本資料は、予算編成時の想定であり、実際の事業実施の際は、様々な要因で変更となる可能性があります。地図は、一部、最新のものが反映されていない場合があります。



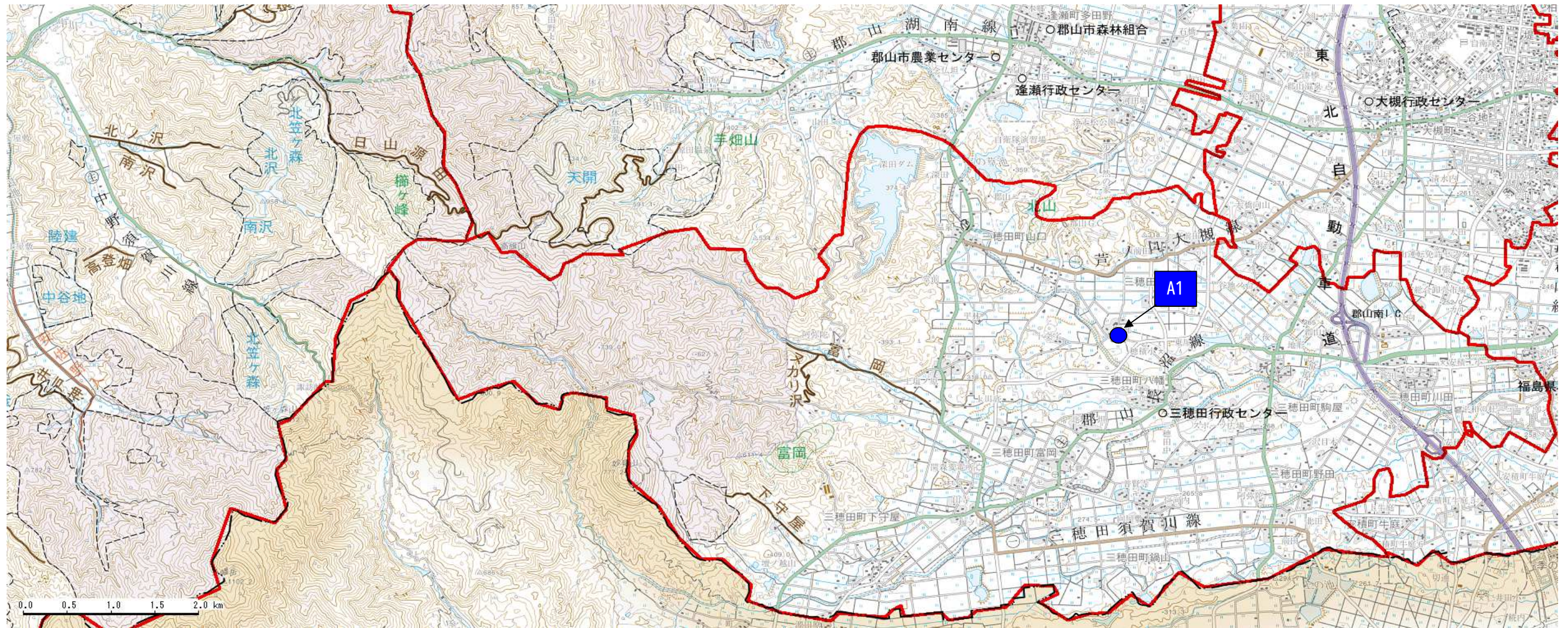
地区別 事業プロット図【令和4年度当初予算】

作成

市民部

三穂田町

事業名 地域集会所補助事業



集会所整備費（修繕料等）補助金

No.	集会所名	所在地
A1	膳部集会所	三穂田町山口字膳部 地内

※本資料は、予算編成時の想定であり、実際の事業実施の際は、様々な要因で変更となる可能性があります。地図は、一部、最新のものがない場合があります。



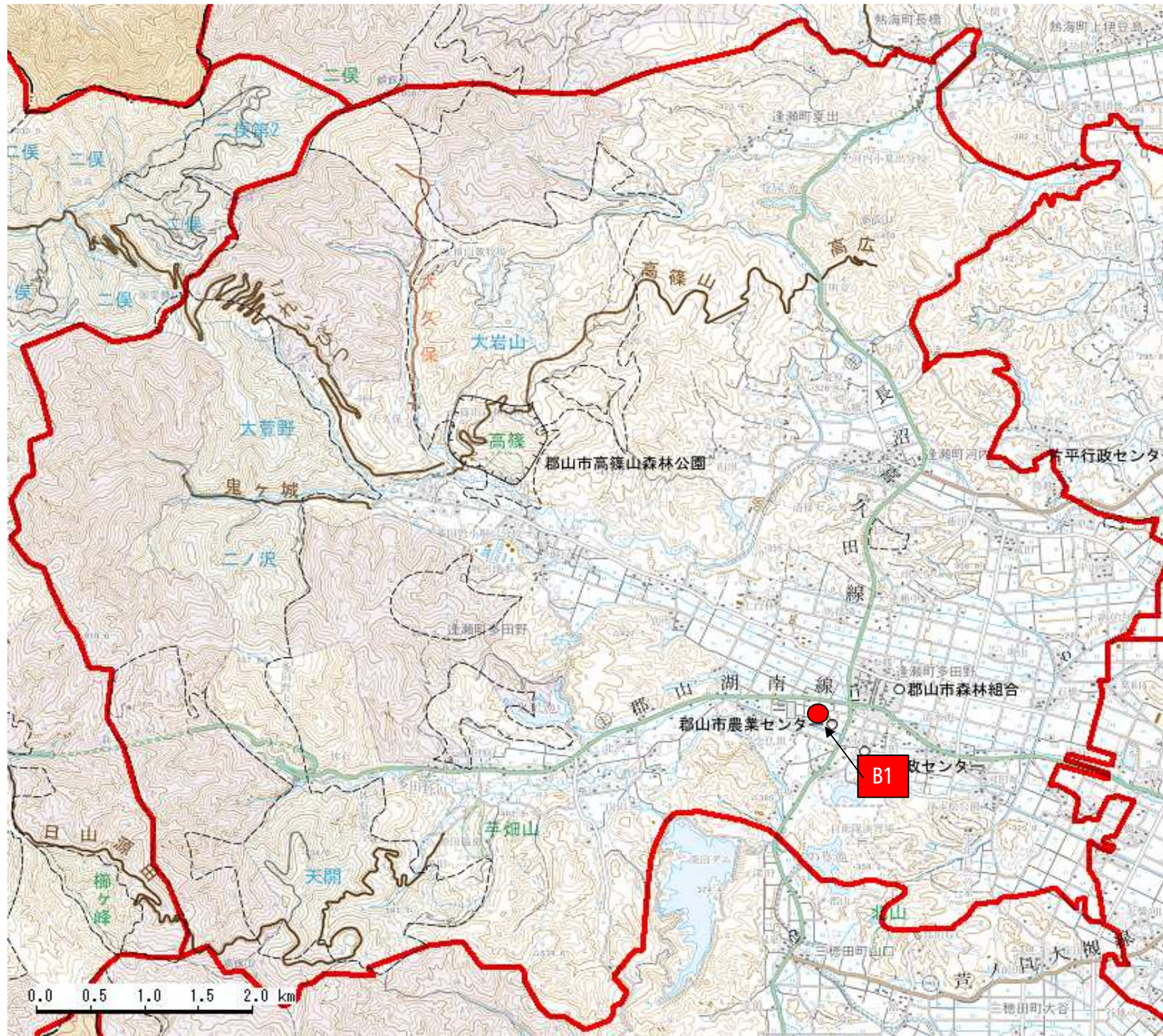
地区別 事業プロット図【令和4年度当初予算】

作成

市民部

逢瀬町

事業名 防犯灯設置事業



防犯灯設置事業

No.	施工箇所
B1	逢瀬町多田野字下町屋95-2先

※本資料は、予算編成時の想定であり、実際の事業実施の際は、様々な要因で変更となる可能性があります。  
地図は、一部、最新のものがない場合があります。



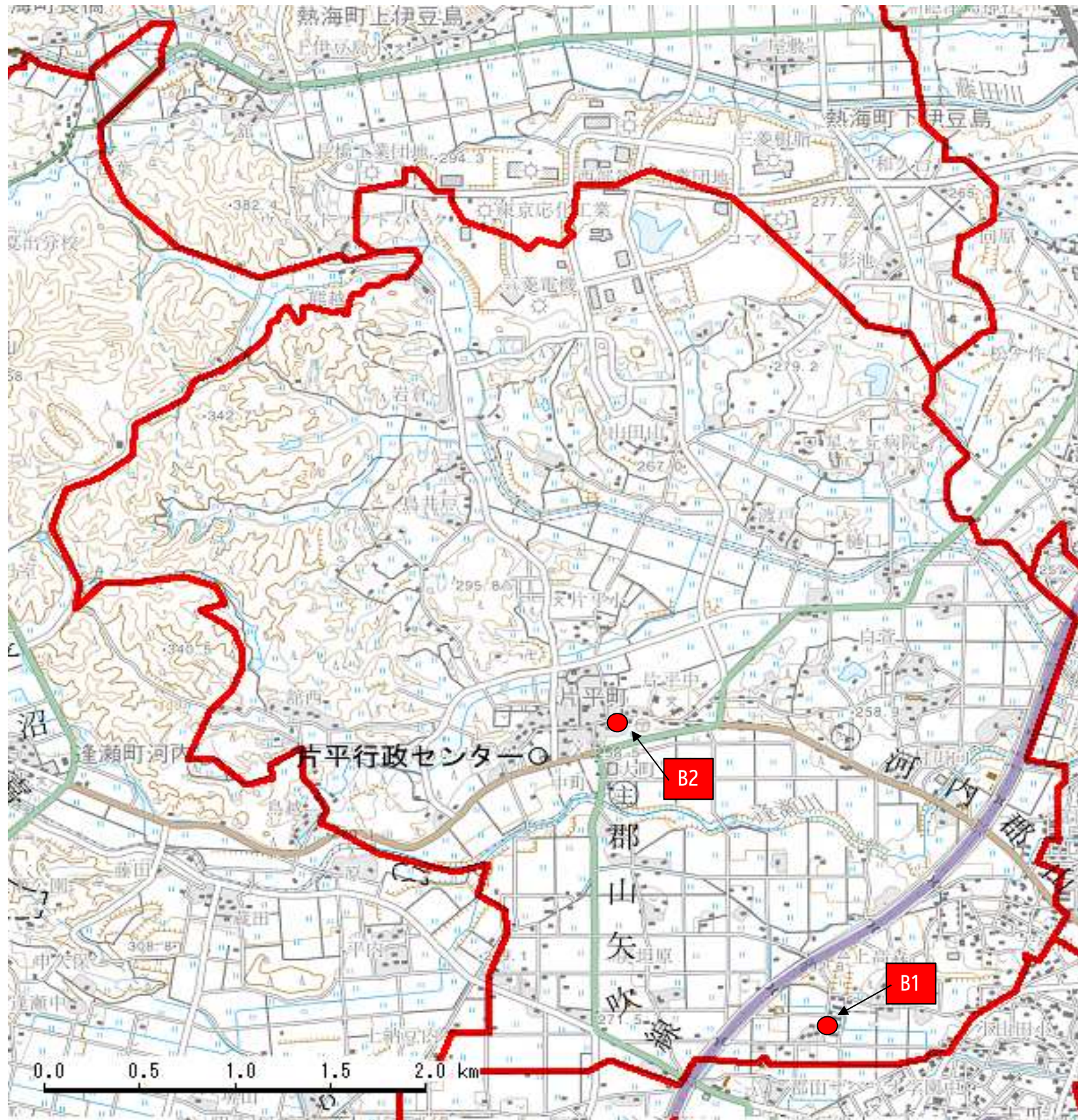
地区別 事業プロット図【令和4年度当初予算】

作成

市民部

片平町

事業名 防犯灯設置事業



防犯灯設置事業

No.	施工箇所
B1	片平町字出馨森1-43
B2	片平町字大町東1-10

※本資料は、予算編成時の想定であり、実際の事業実施の際は、様々な要因で変更となる可能性があります。地図は、一部、最新のものがない場合があります。



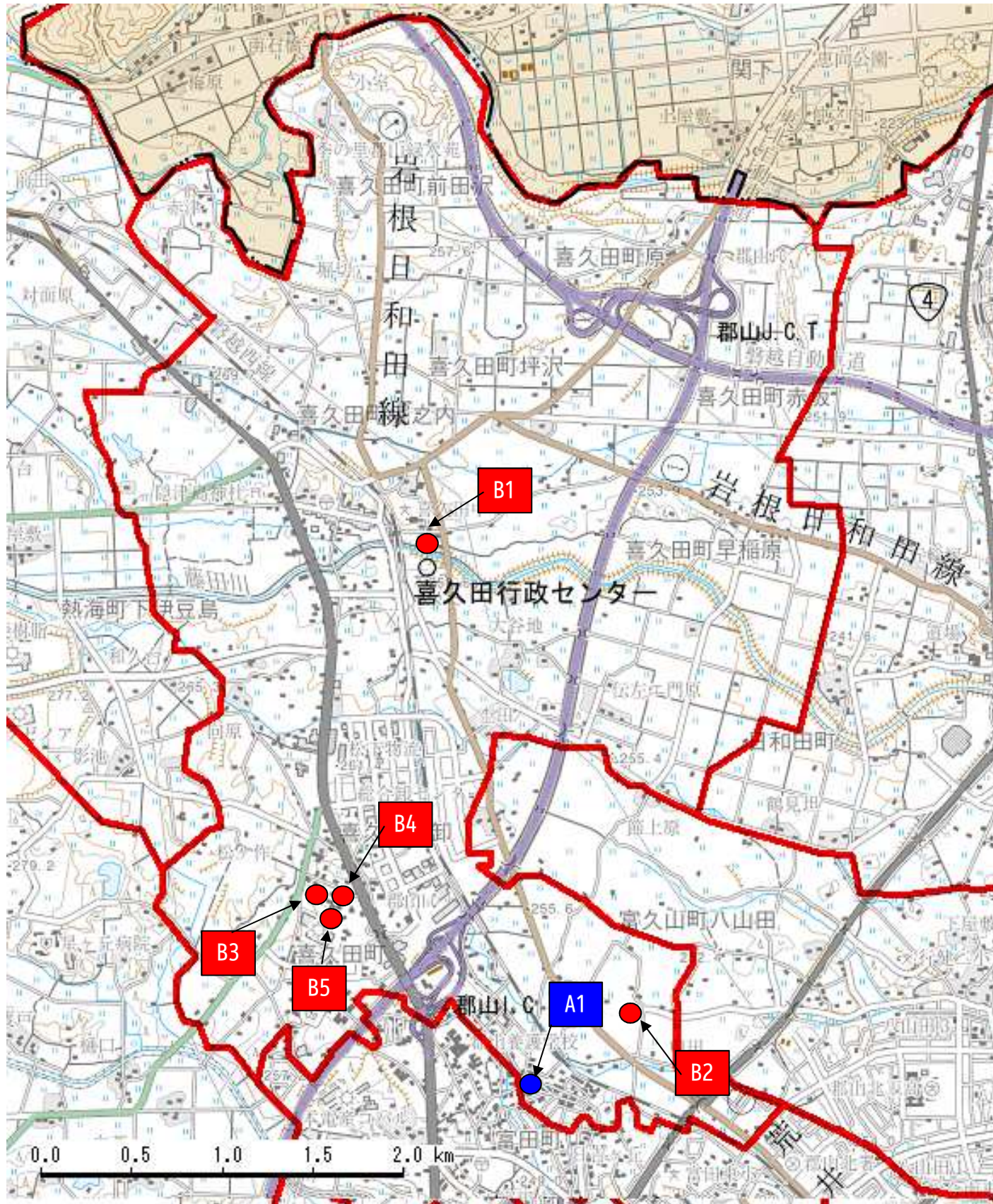
地区別 事業プロット図【令和4年度当初予算】

作成

市民部

喜久田町

事業名 地域集会所補助事業、防犯灯設置事業



集会所整備費（修繕料等）補助金

No.	集会所名	所在地
A1	東百合ヶ丘集会所	喜久田町字入ノ内 地内

防犯灯設置事業

No.	施工箇所
B1	喜久田町堀之内字見陣原29
B2	東原三丁目219北側（喜久田町字前北原53-129南側）
B3	喜久田町字菖蒲池22-695北側
B4	喜久田町字菖蒲池22-701北角
B5	喜久田町字菖蒲池22-698北側

※本資料は、予算編成時の想定であり、実際の事業実施の際は、様々な要因で変更となる可能性があります。地図は、一部、最新のものが反映されていない場合があります。



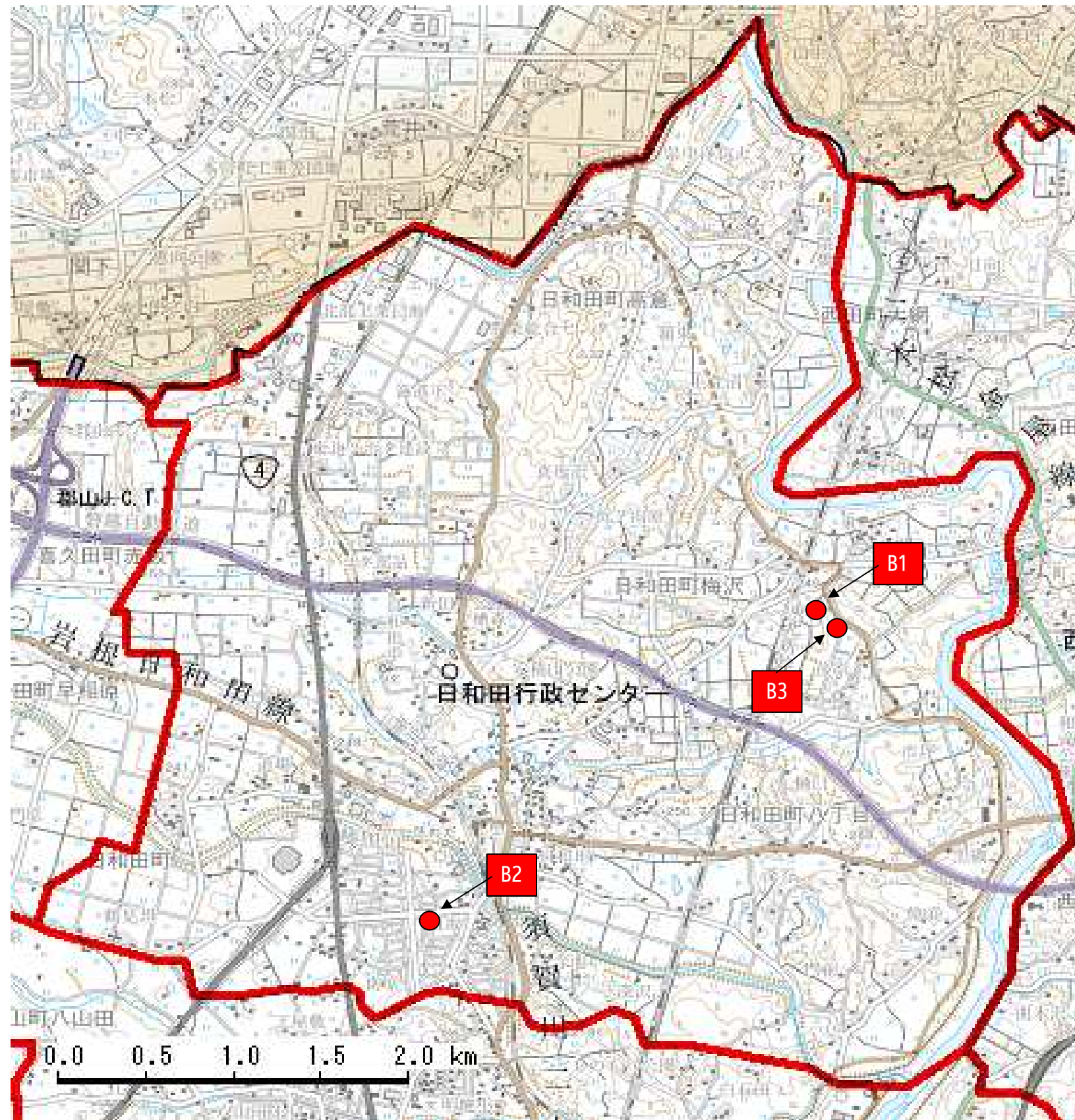
地区別 事業プロット図【令和4年度当初予算】

作成

市民部

日和田町

事業名 防犯灯設置事業



防犯灯設置事業

No.	施工箇所
B1	日和田町梅沢字一反田9
B2	日和田町字千峯坦52-1
B3	日和田町梅沢字丹波山13

※本資料は、予算編成時の想定であり、実際の事業実施の際は、様々な要因で変更となる可能性があります。  
地図は、一部、最新のものがない場合があります。



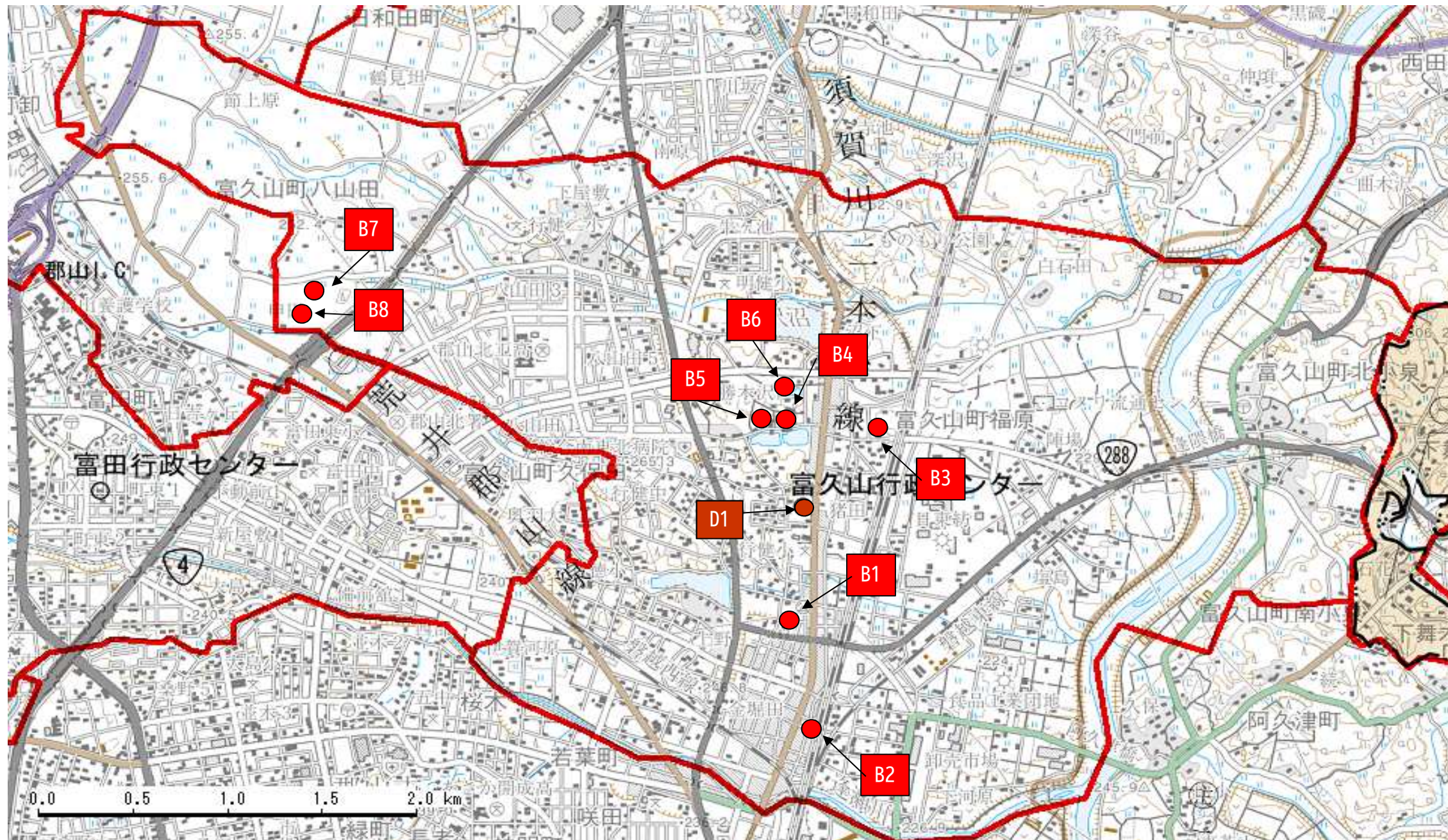
地区別 事業プロット図【令和4年度当初予算】

作成

総務部、市民部

富久山町

事業名 行政センター及び連絡所改修費、防犯灯設置事業



行政センター改修工事

No.	施工箇所
D1	富久山行政センター受電設備修繕

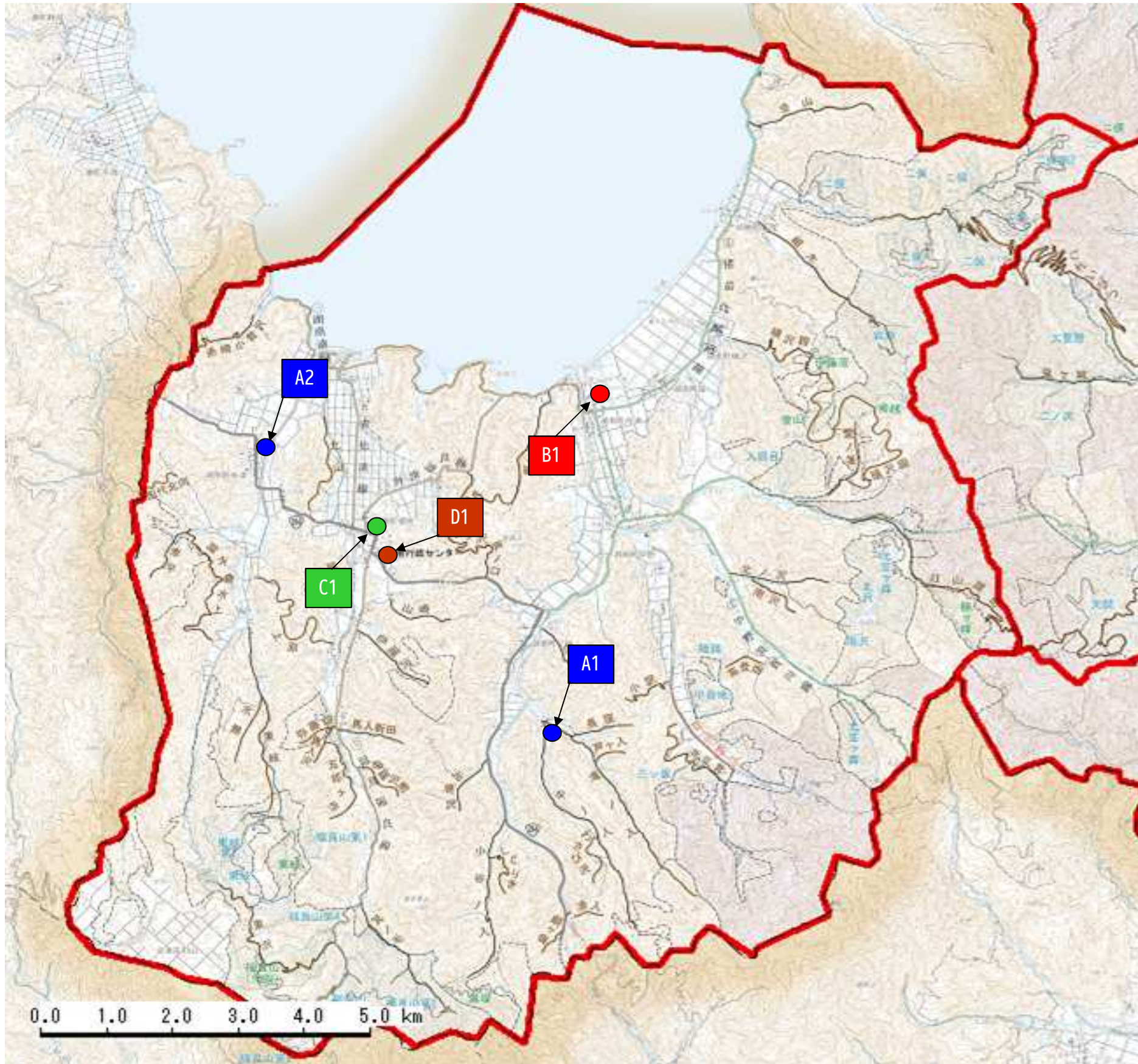
防犯灯設置事業

No.	施工箇所
B1	富久山町久保田字上野12-2付近
B2	富久山町久保田字久保田103-3付近
B3	富久山町八山田字我妻36-4付近
B4	富久山町福原字福原136-5付近
B5	富久山町福原字福原136-8付近
B6	富久山町福原字福原203付近
B7	八山田西二丁目319付近
B8	東原三丁目195付近

※本資料は、予算編成時の想定であり、実際の事業実施の際は、様々な要因で変更となる可能性があります。地図は、一部、最新のものがないものがあります。



地区別 事業プロット図【令和4年度当初予算】		作成	総務部、市民部	湖南町
事業名	消防力整備事業、行政センター及び連絡所改修費、地域集会所補助事業、防犯灯設置事業			



集会所整備費（修繕料等）補助金

No.	集会所名	所在地
A1	中ノ入集会所	湖南町三代字中ノ入 地内
A2	赤津集会所	湖南町赤津字北町 地内

防犯灯設置事業

No.	施工箇所
B1	湖南町舟津字片貝堀 地内

消防力整備事業（消防団車庫詰所建設）

No.	施工箇所
C1	湖南町福良字荒町（荒町・古町の統合）

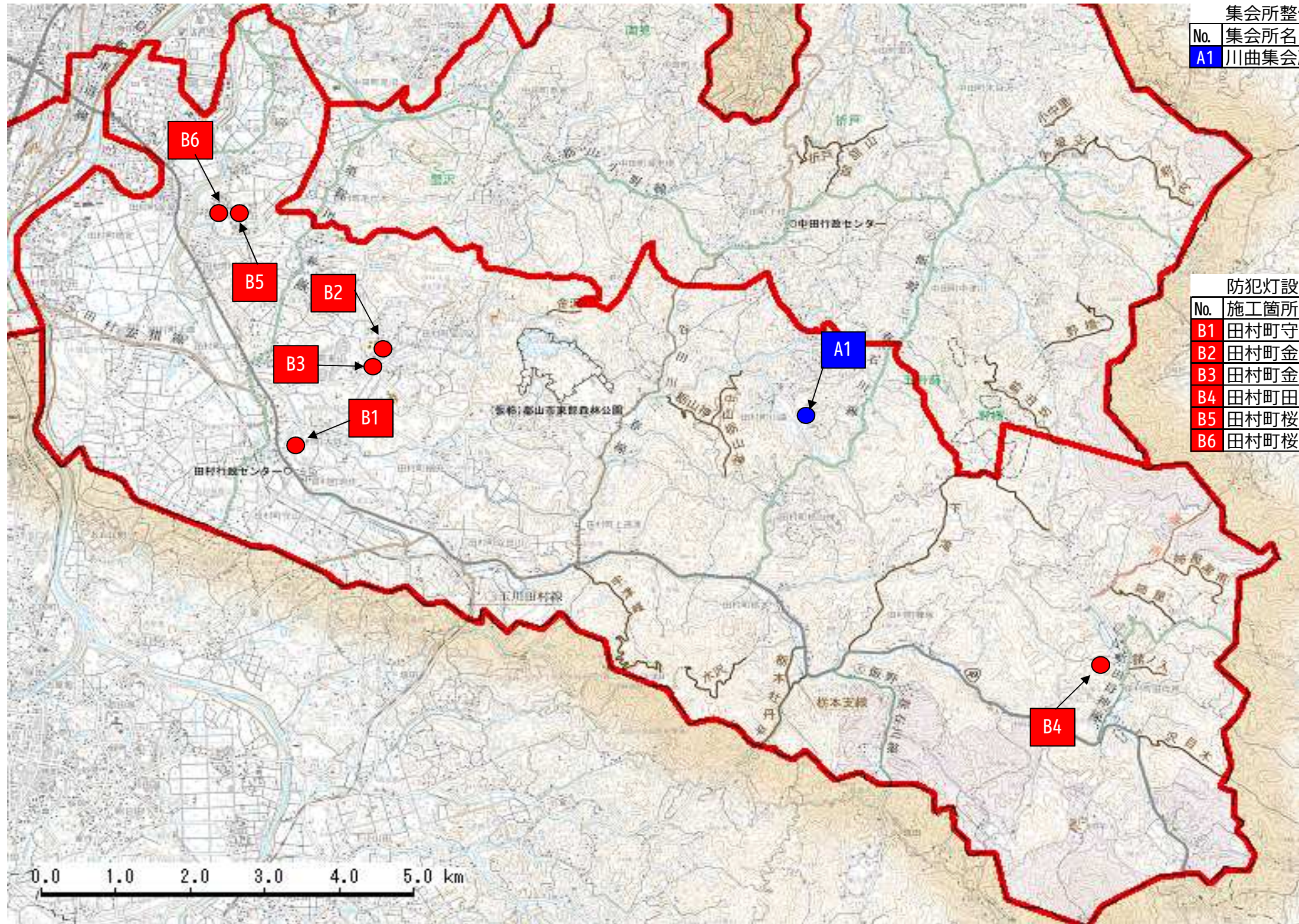
行政センター改修工事

No.	施工箇所
D1	湖南行政センター外壁等改修工事

※本資料は、予算編成時の想定であり、実際の事業実施の際は、様々な要因で変更となる可能性があります。  
地図は、一部、最新のものがない場合があります。



地区別 事業プロット図【令和4年度当初予算】		作成	市民部	田村町
事業名	地域集会所補助事業、防犯灯設置事業			



集会所整備費（修繕料等）補助金		
No.	集会所名	所在地
A1	川曲集会所	田村町川曲字寺沢 地内

防犯灯設置事業		
No.	施工箇所	
B1	田村町守山字小性町	地内
B2	田村町金沢字仲田	地内
B3	田村町金沢字大久保	地内
B4	田村町田母神字松ノ木	地内
B5	田村町桜ヶ丘二丁目152-1	
B6	田村町桜ヶ丘二丁目152	

※本資料は、予算編成時の想定であり、実際の事業実施の際は、様々な要因で変更となる可能性があります。地図は、一部、最新のものがない場合があります。



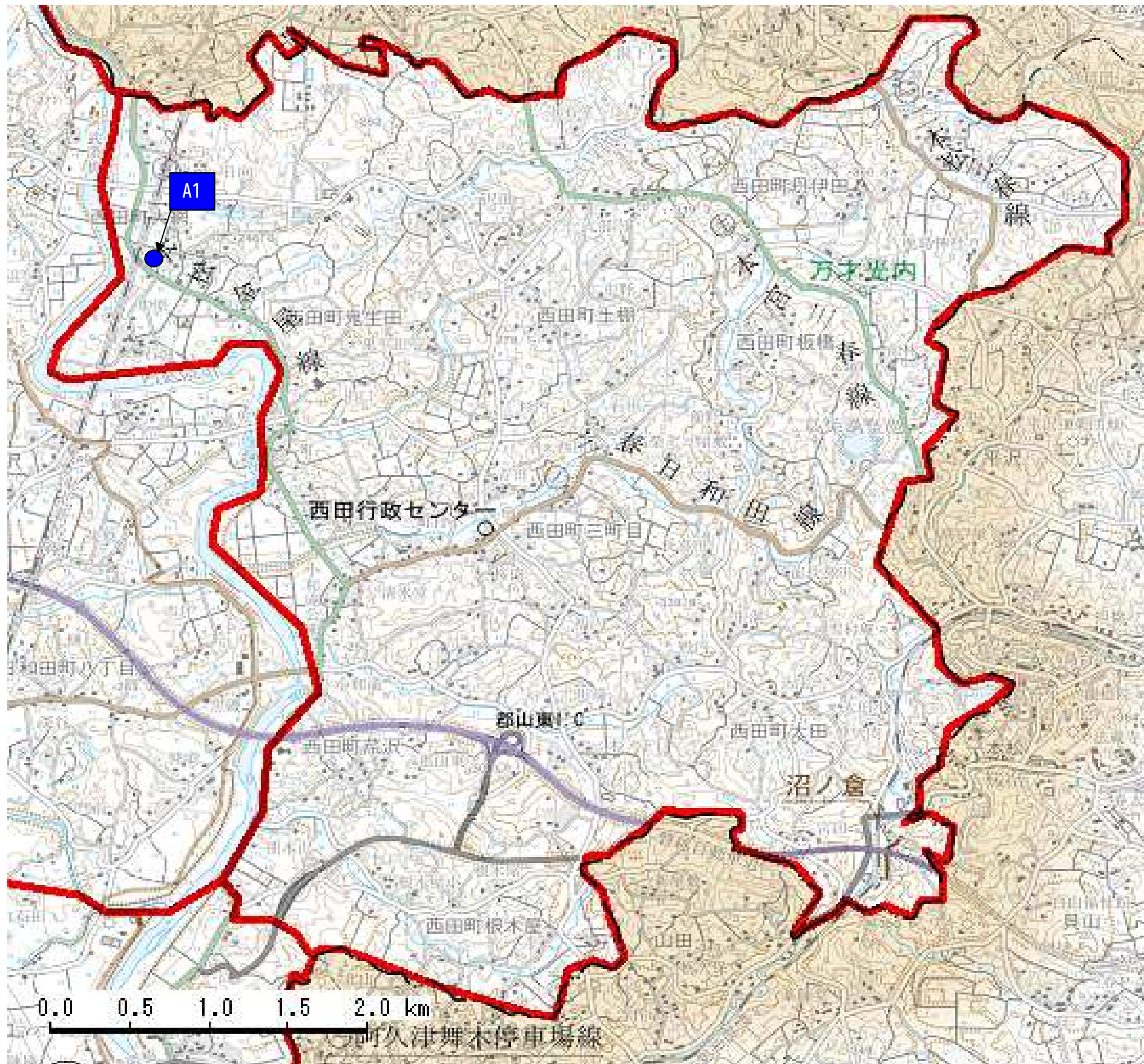
地区別 事業プロット図【令和4年度当初予算】

作成

市民部

西田町

事業名 地域集会所補助事業



集会所整備費（修繕料等）補助金

No.	集会所名	所在地
A1	鬼生田集会所	西田町大網一丁目 地内

※本資料は、予算編成時の想定であり、実際の事業実施の際は、様々な要因で変更となる可能性があります。  
地図は、一部、最新のものがないものがあります。



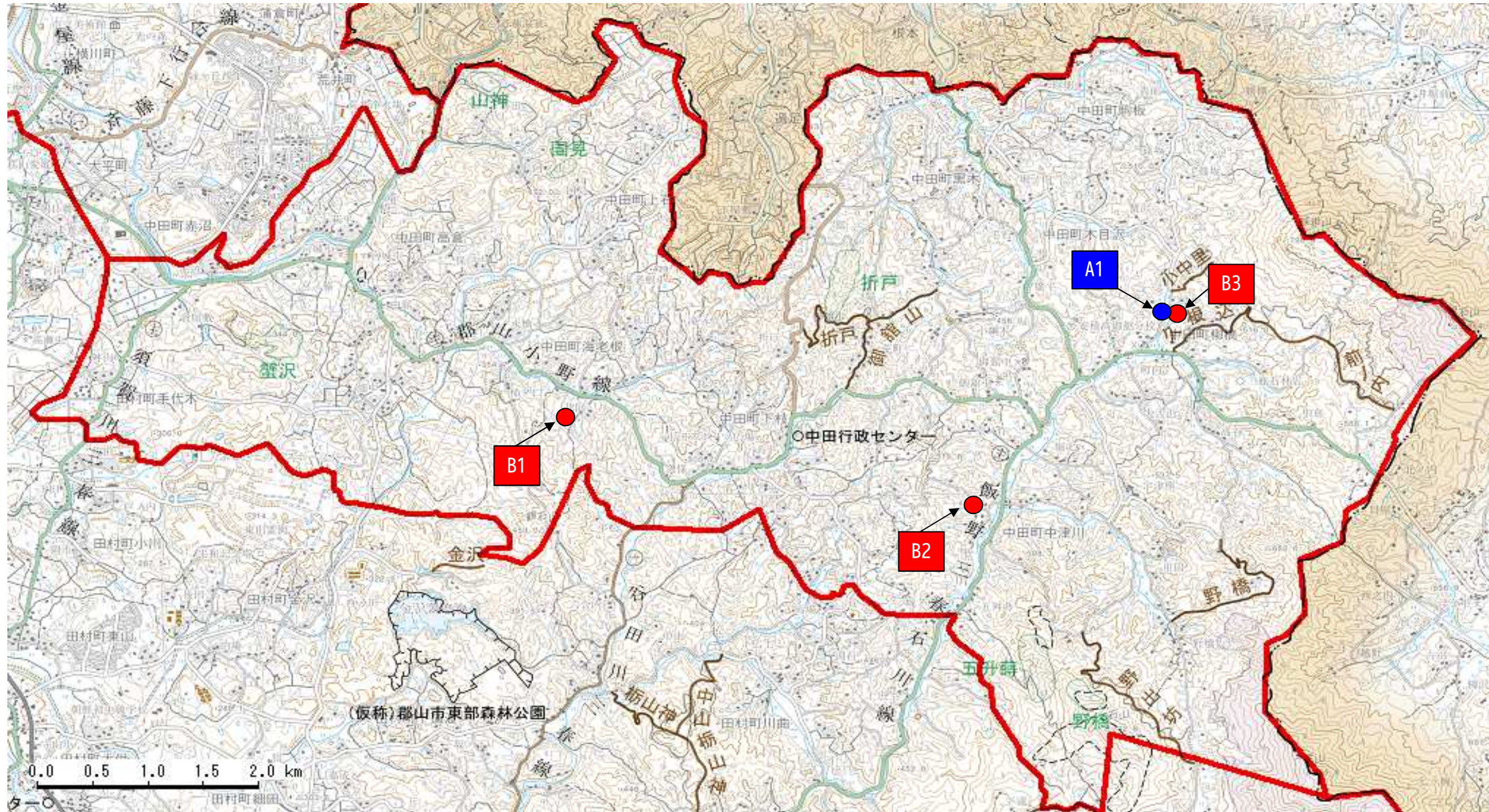
地区別 事業プロット図【令和4年度当初予算】

作成

市民部

中田町

事業名 地域集会所補助事業、防犯灯設置事業



集会所整備費（修繕料等）補助金

No.	集会所名	所在地
A1	小中里集会所	中田町柳橋字石畑 地内

防犯灯設置事業

No.	施工箇所
B1	中田町海老根字北向130付近
B2	中田町中津川字五斗蒔223付近
B3	中田町柳橋字石畑777付近

※本資料は、予算編成時の想定であり、実際の事業実施の際は、様々な要因で変更となる可能性があります。地図は、一部、最新のものが反映されていない場合があります。

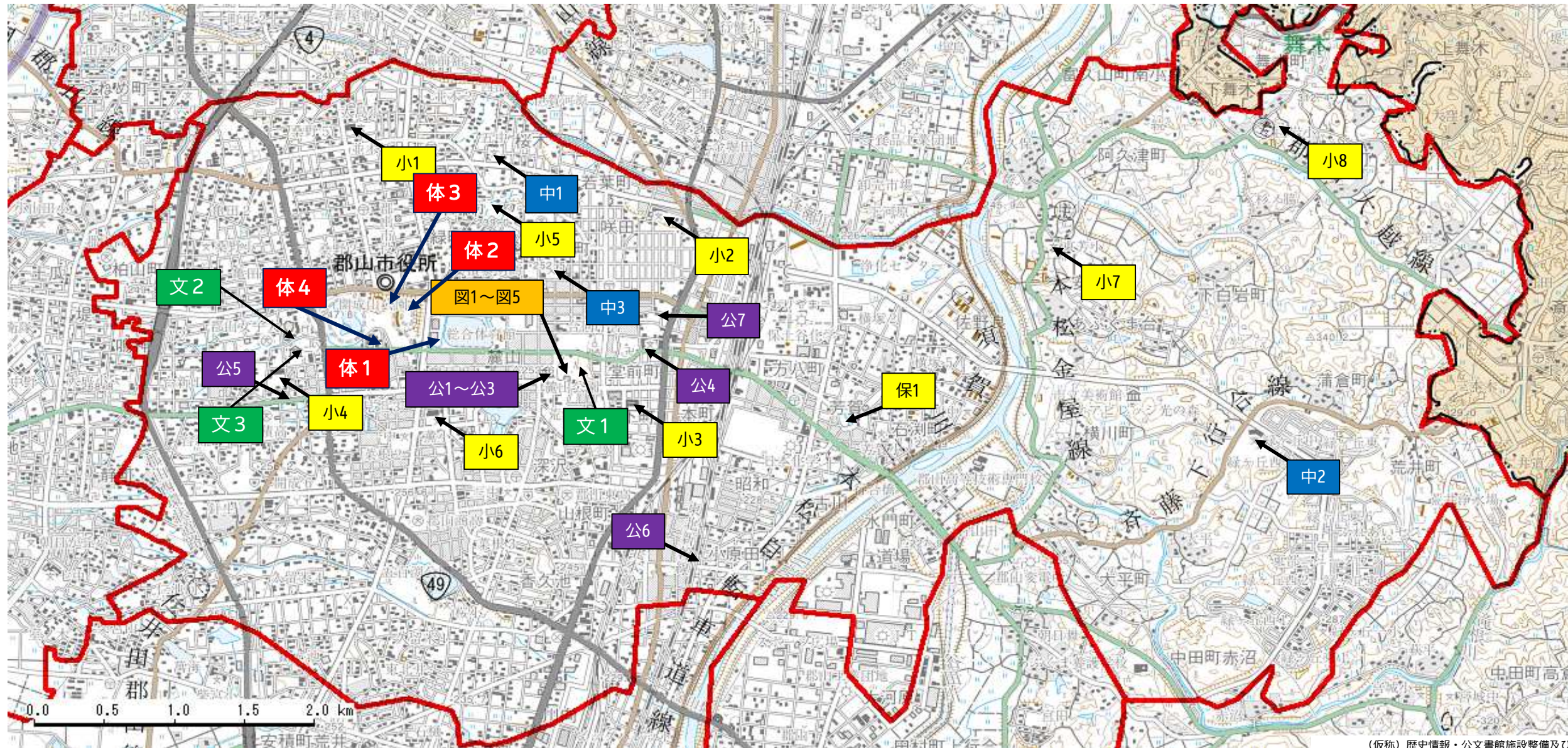


# 地区別 事業プロット図【令和4年度当初予算】

作成 文化スポーツ部・こども部・教育総務部

本庁

事業名 スポーツ施設リノベーション事業費、屋内水泳場改修費、体育館改修費、スポーツ広場改修費、(仮称)歴史情報・公文書館施設整備及び麓山地区立体駐車場整備事業、令和3年発生災害復旧費、開成館改修費、保育所維持管理費、小学校校舎長寿命化改修事業、小中学校施設環境整備事業、公会堂改修事業、公民館維持管理事業、公民館改修事業、図書館維持管理事業、図書館改修事業



(仮称) 歴史情報・公文書館施設整備及び麓山地区立体駐車場整備事業

## 小学校長寿命化改修事業・小学校施設環境整備事業

No.	整備箇所
小1	大島小(Ⅲ期) 長寿命化改修工事
小2	赤木小(Ⅱ期) 長寿命化改修工事
小3	橘小 校舎トイレ改修工事 橘小 普通教室空調設備設置工事 橘小 校庭砂場設置工事
小4	開成小 普通教室(2教室)空調設備設置工事
小5	桃見台小 特別支援教室空調設備設置工事
小6	薫小 普通教室空調設備設置工事
小7	東芳小 西校舎下屋防水改修工事
小8	白岩小 校舎階段手摺設置工事

## 中学校施設環境整備事業

No.	整備箇所
中1	郡山五中 屋体トイレ改修工事
中2	緑ヶ丘中 屋体トイレ改修工事
中3	郡山二中 校舎トイレ改修工事 郡山二中 屋外部室扉改修工事

## 公会堂改修事業

No.	整備箇所
公1	公会堂音響設備修繕

## 公民館維持管理事業

No.	整備箇所
公2	中央公民館自動制御器UPS本体修繕
公3	中央公民館多目的ホールメインスピーカー修繕
公4	中央公民館金透分室自動ドア修繕

## 公民館改修事業

No.	整備箇所
公5	開成地域公民館 トイレ洋式化修繕
公6	小原地域公民館 トイレ洋式化修繕
公7	清水台地域公民館 空調設備修繕

## 図書館維持管理事業

No.	整備箇所
図1	中央図書館 地下貯蔵タンク内面ライニング修繕
図2	中央図書館 冷温水発生機分解点検整備修繕
図3	中央図書館 誘導灯(消防設備)修繕

## 図書館改修事業

No.	整備箇所
図4	中央図書館 視聴覚ホール音響設備更新
図5	中央図書館 3階空調設備更新

No.	施工箇所
文1	麓山地区立体駐車場(自走式立体駐車場建設・電気設備・機械設備・昇降機設備等工事) 令和3年発生災害復旧費・開成館改修費
文2	安積開拓発祥の地関連3施設(旧立岩邸、旧坪内家、旧小山家)修繕
文3	安積開拓官舎(旧立岩邸)木羽葺屋根の葺替え工事 スポーツ施設リノベーション事業費
体1	郡山総合体育館(開成山地区体育施設整備事業アドバイザー業務)
体2	開成山陸上競技場(開成山地区体育施設整備事業アドバイザー業務)
体3	開成山野球場(開成山地区体育施設整備事業アドバイザー業務) 屋内水泳場改修費
体4	開成山屋内水泳場(開成山屋内水泳場緊急遮断弁設置工事) 保育所維持管理費
保1	芳賀保育所(テラス修繕)

※本資料は、予算編成時の想定であり、実際の事業実施の際は、様々な要因で変更となる可能性があります。地図は、一部、最新のものが反映されていない場合があります。



地区別 事業プロット図【令和4年度当初予算】

作成

こども部・教育総務部

富田町

事業名 保育所維持管理費、小中学校施設環境整備事業、ふれあいセンター維持管理事業、公民館改修事業



小学校施設環境整備事業

No.	整備箇所
小1	富田小 屋体トイレ改修工事
小2	富田西小 屋体トイレ改修工事
小3	富田東小 正門門扉設置外工事 富田東小 教育相談室間仕切り壁設置外工事

中学校施設環境整備事業

No.	整備箇所
中1	富田中 保健室給排水設備改修工事

ふれあいセンター維持管理事業

No.	整備箇所
ふ1	富田西ふれあいセンター 看板修繕

保育所維持管理費

No.	施工箇所
保1	富田保育所 (テラス修繕)

公民館改修事業

No.	整備箇所
公1	富田東地域公民館 トイレ洋式化修繕
公2	富田公民館 駐車場増設工事

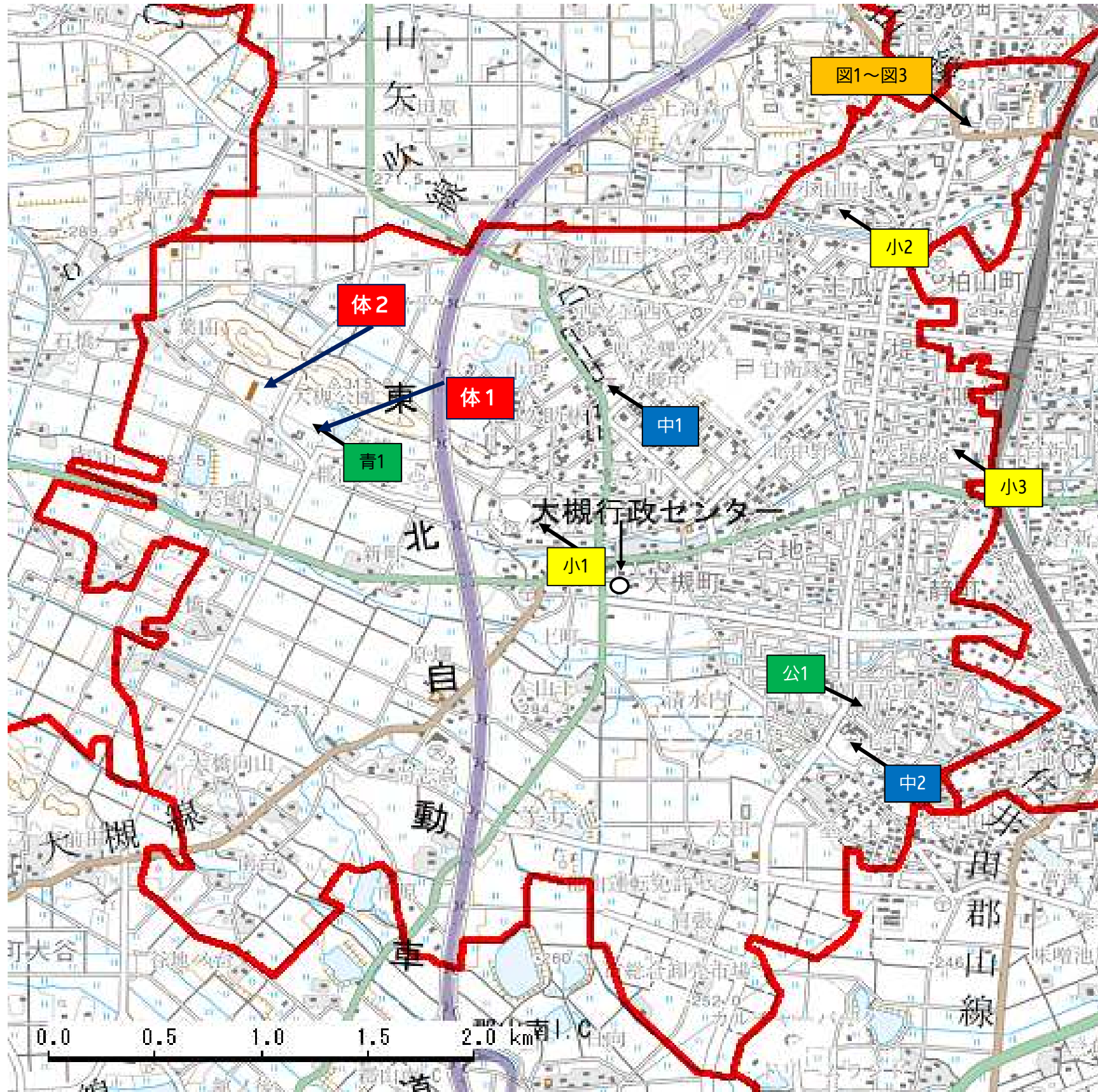
※本資料は、予算編成時の想定であり、実際の事業実施の際は、様々な要因で変更となる可能性があります。地図は、一部、最新のものがない場合があります。



# 地区別 事業プロット図【令和4年度当初予算】

作成 文化スポーツ部・教育総務部 大槻町

事業名 西部地区体育施設改修費、西部地区体育施設指定管理費、小中学校施設環境整備事業、青少年会館改修事業、公民館改修事業、図書館維持管理事業、図書館改修事業



小学校施設環境整備事業

No.	整備箇所
小1	大槻小 特別支援教室空調設備設置工事
小2	小山田小 特別支援教室空調設備設置工事
小3	大成小 家庭科室外給水管改修工事

中学校施設環境整備事業

No.	整備箇所
中1	大槻中 屋体トイレ改修工事
中2	郡山七中 校舎トイレ改修工事 郡山七中 階段手摺設置工事

青少年会館改修事業

No.	整備箇所
青1	青少年会館 非常放送設備修繕 青少年会館 太陽光発電設備設置工事

公民館改修事業

No.	整備箇所
公1	大槻東地域公民館 トイレ洋式化修繕

図書館維持管理事業

No.	整備箇所
図1	希望ヶ丘図書館 小荷物専用昇降機修繕
図2	希望ヶ丘図書館 男子・女子トイレ内壁修繕

図書館改修事業

No.	整備箇所
図3	希望ヶ丘図書館 自動火災報知設備更新

西部地区体育施設改修費

No.	施工箇所
体1	西部体育館 (西部体育館区分閉器修繕)
体1	西部体育館 (西部体育館非常用照明修繕)

西部地区体育施設指定管理費

No.	施工箇所
体2	西部サッカー場 (西部サッカー場非常用発電装置修繕)

※本資料は、予算編成時の想定であり、実際の事業実施の際は、様々な要因で変更となる可能性があります。地図は、一部、最新のものが反映されていない場合があります。



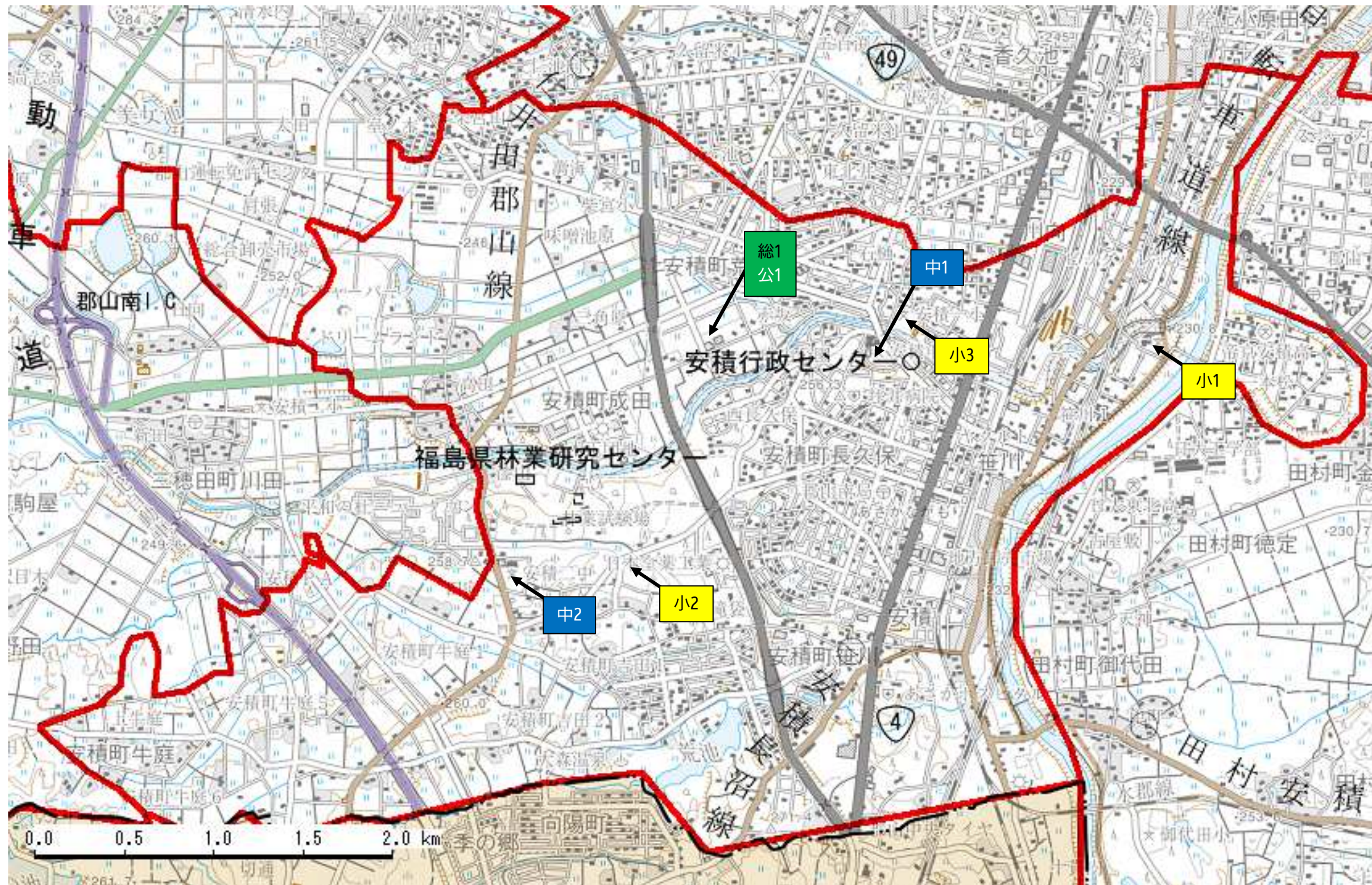
地区別 事業プロット図【令和4年度当初予算】

作成

教育総務部

安積町

事業名 小学校校舎長寿命化改修事業、小中学校施設環境整備事業、総合学習センター維持管理事業、公民館改修事業



小学校長寿命化改修事業・小学校施設環境整備事業

中学校施設環境整備事業

総合学習センター維持管理事業

No.	整備箇所
小1	永盛小（Ⅲ期） 長寿命化改修工事
小2	安積三小 校舎トイレ改修工事
小3	安積一小 南校舎手摺設置工事

No.	整備箇所
中1	安積中 音楽室外カーペット床改修工事 安積中 昇降口建具改修外工事
中2	安積二中 普通教室床改修工事

No.	整備箇所
総1	安積総合学習センター 外気処理空調設備修繕 公民館改修事業
公1	安積公民館 複合受信機修繕

※本資料は、予算編成時の想定であり、実際の事業実施の際は、様々な要因で変更となる可能性があります。地図は、一部、最新のものが反映されていない場合があります。



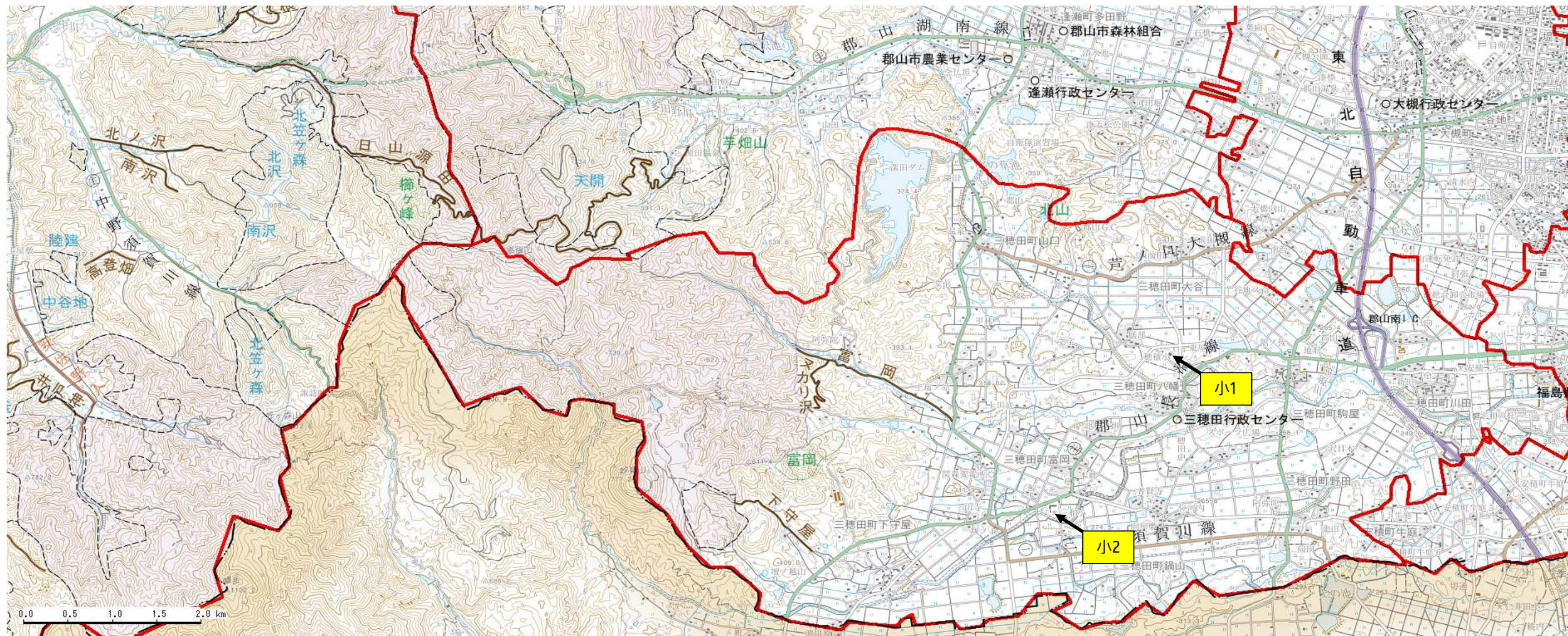
地区別 事業プロット図【令和4年度当初予算】

作成

教育総務部

三穂田町

事業名 小中学校施設環境整備事業



小学校施設環境整備事業

No.	整備箇所
小1	穂積小 渡り廊下塗装改修工事 穂積小 校庭体育倉庫建具改修工事
小2	三和小 消火配管改修工事

※本資料は、予算編成時の想定であり、実際の事業実施の際は、様々な要因で変更となる可能性があります。  
地図は、一部、最新のものがない場合があります。



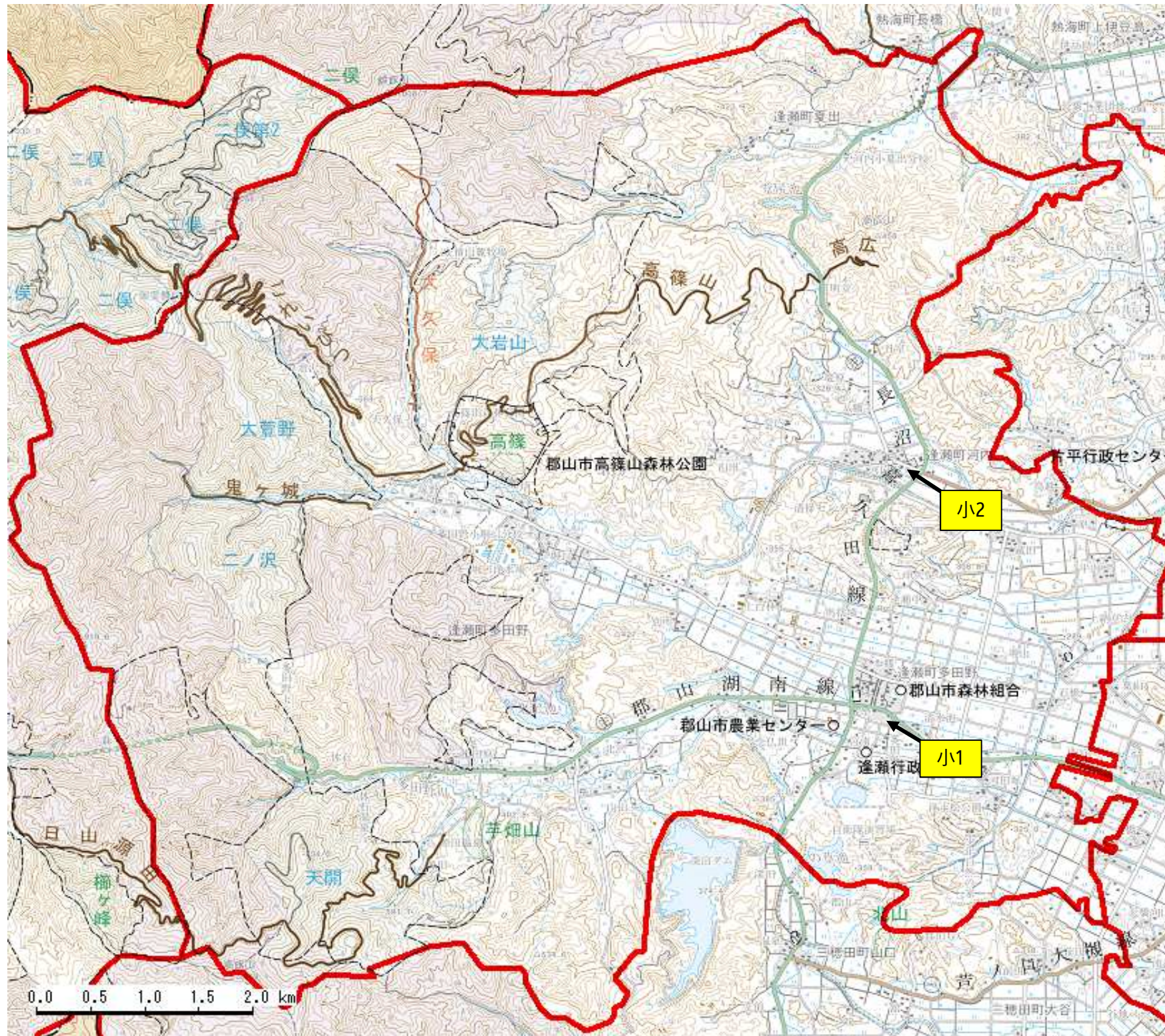
地区別 事業プロット図【令和4年度当初予算】

作成

教育総務部

逢瀬町

事業名 小中学校施設環境整備事業



小学校施設環境整備事業

No.	整備箇所
小1	多田野小 プール防水改修工事 多田野小 校舎トイレ改修工事
小2	河内小 校舎屋上手摺撤去工事

※本資料は、予算編成時の想定であり、実際の事業実施の際は、様々な要因で変更となる可能性があります。  
地図は、一部、最新のものがないものがあります。



地区別 事業プロット図【令和4年度当初予算】

作成 文化スポーツ部・教育総務部・学校教育部

片平町

事業名 西部地区体育施設改修費、西部地区体育施設指定管理費・小中学校施設環境整備事業・中学校第二給食センター維持管理費



小学校施設環境整備事業

No.	整備箇所
小1	片平小 校舎トイレ改修工事

中学校第二給食センター維持管理費

No.	施工箇所
給2	中学校第二給食センターボイラー軟水装置修繕

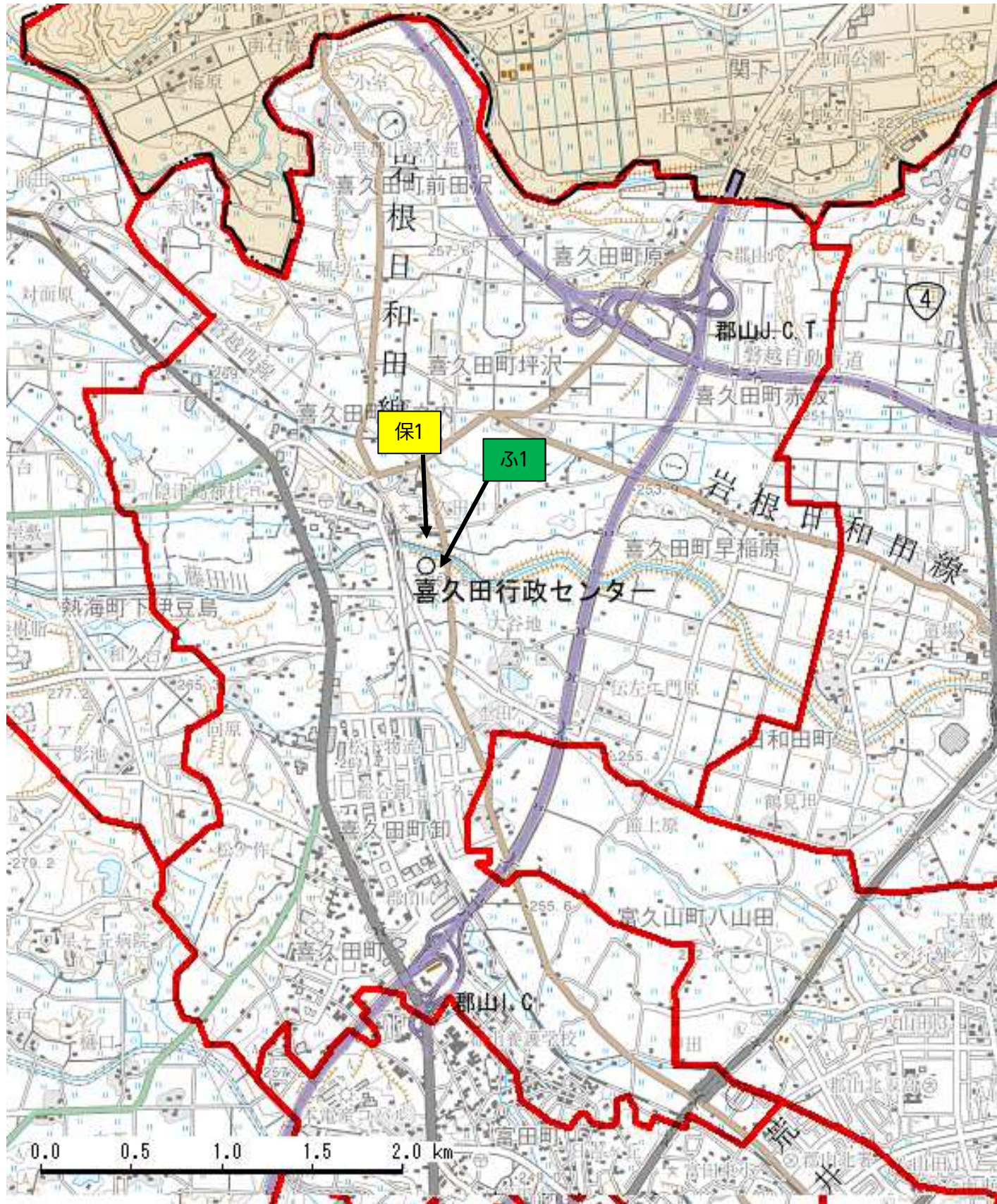
西部地区体育施設改修費

No.	施工箇所
体1	西部第二体育館（西部第二体育館区分別閉器修繕）

※本資料は、予算編成時の想定であり、実際の事業実施の際は、様々な要因で変更となる可能性があります。地図は、一部、最新のものがない場合があります。



地区別 事業プロット図【令和4年度当初予算】		作成	こども部・教育総務部	喜久田町
事業名	保育所改修費、ふれあいセンター維持管理事業			



ふれあいセンター維持管理事業

No.	整備箇所
ふ1	喜久田ふれあいセンター 看板修繕

保育所改修費

No.	施工箇所
保1	喜久田保育所（下水道接続設計業務委託）

※本資料は、予算編成時の想定であり、実際の事業実施の際は、様々な要因で変更となる可能性があります。  
地図は、一部、最新のものがない場合があります。



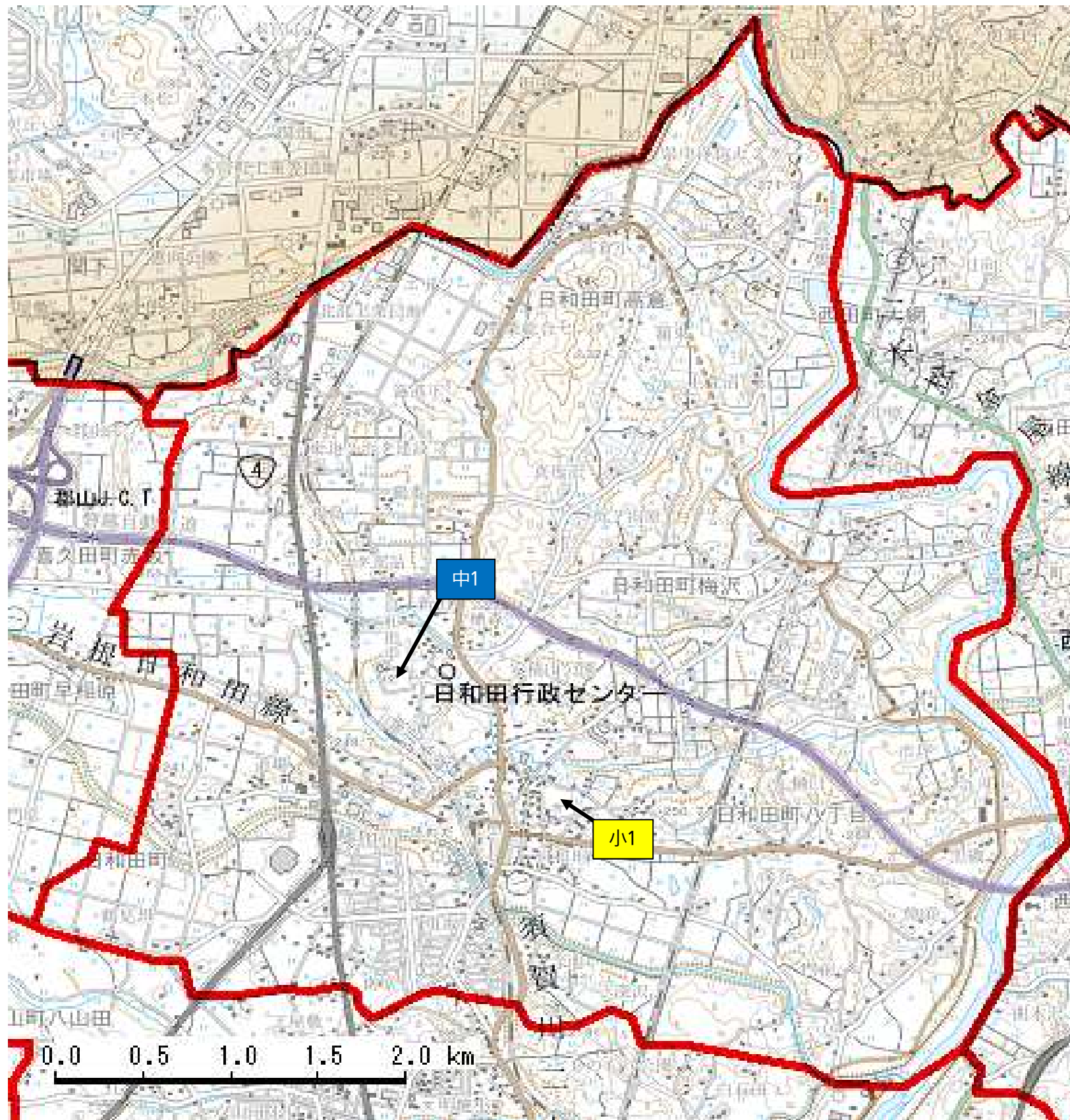
地区別 事業プロット図【令和4年度当初予算】

作成

教育総務部

日和田町

事業名 小中学校施設環境整備事業



小学校施設環境整備事業

No.	整備箇所
小1	日和田小 普通教室空調設備設置工事

中学校施設環境整備事業

No.	整備箇所
中1	日和田中 防球ネット設置工事
	日和田中 転落防止手摺設置工事

※本資料は、予算編成時の想定であり、実際の事業実施の際は、様々な要因で変更となる可能性があります。地図は、一部、最新のものがない場合があります。

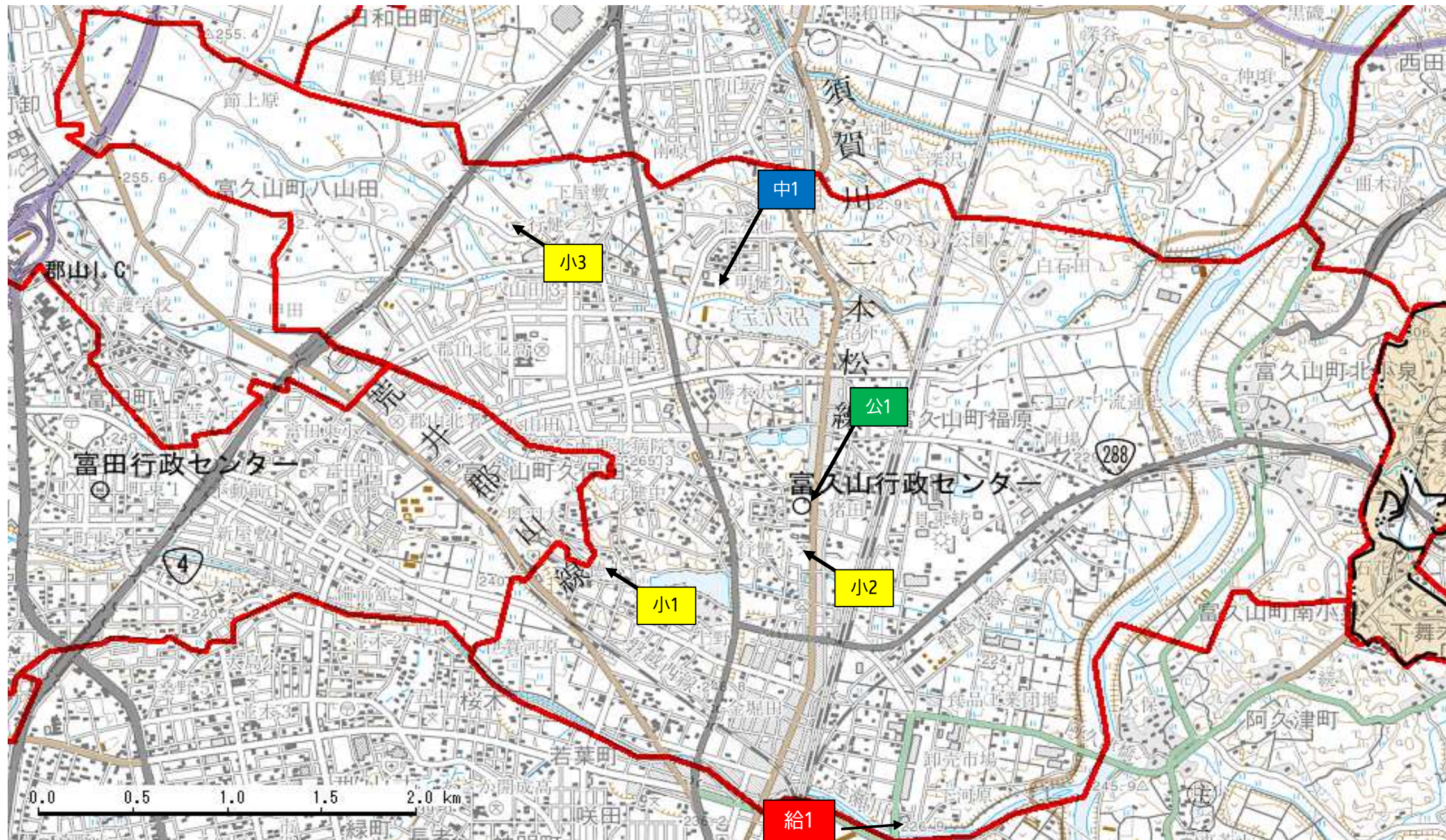


地区別 事業プロット図【令和4年度当初予算】

作成 教育総務部・学校教育部

富久山町

事業名 小中学校施設環境整備事業、公民館改修事業、中学校給食センター維持管理費



小学校施設環境整備事業

No.	整備箇所
小1	行徳小 音楽室カーペット床改修工事
小2	行健小 普通教室空調設備設置工事 行健小 保健室シャワー設置工事
小3	行健二小 浄化槽設備改修工事

中学校施設環境整備事業

No.	整備箇所
中1	明健中 校舎トイレ改修工事

中学校給食センター維持管理費

No.	施工箇所
給1	中学校給食センター煙突改修

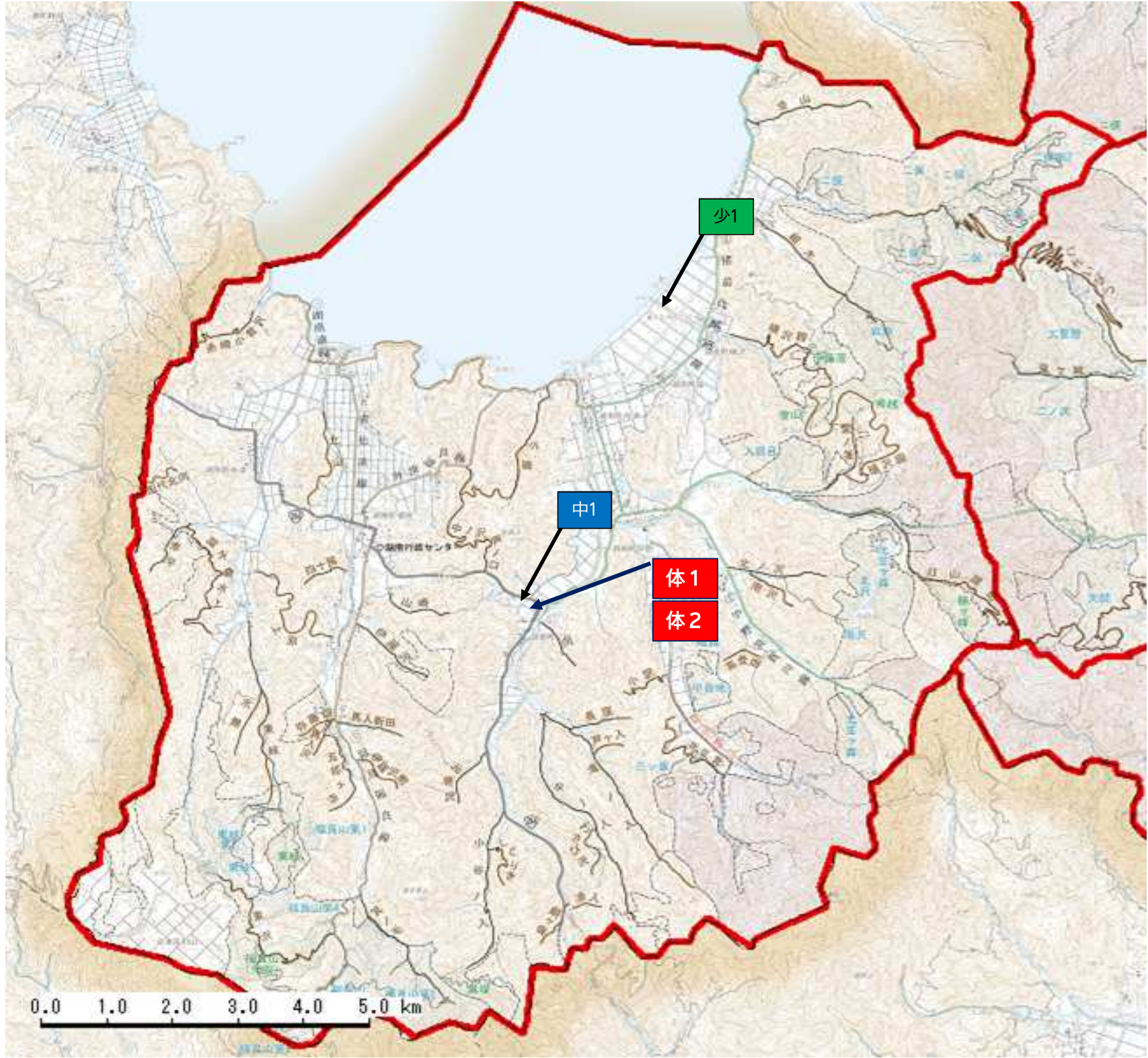
公民館改修事業

No.	整備箇所
公1	富久山公民館 非常灯修繕

※本資料は、予算編成時の想定であり、実際の事業実施の際は、様々な要因で変更となる可能性があります。地図は、一部、最新のものが反映されていない場合があります。



<b>地区別 事業プロット図【令和4年度当初予算】</b>		作成	文化スポーツ部・教育総務部	湖南町
事業名	スポーツ広場改修費、小中学校施設環境整備事業、少年湖畔の村改修事業			



中学校施設環境整備事業

No.	整備箇所
中1	湖南小中 後期校舎防水改修工事

少年湖畔の村改修事業

No.	整備箇所
少1	少年湖畔の村 トイレ洋式化修繕

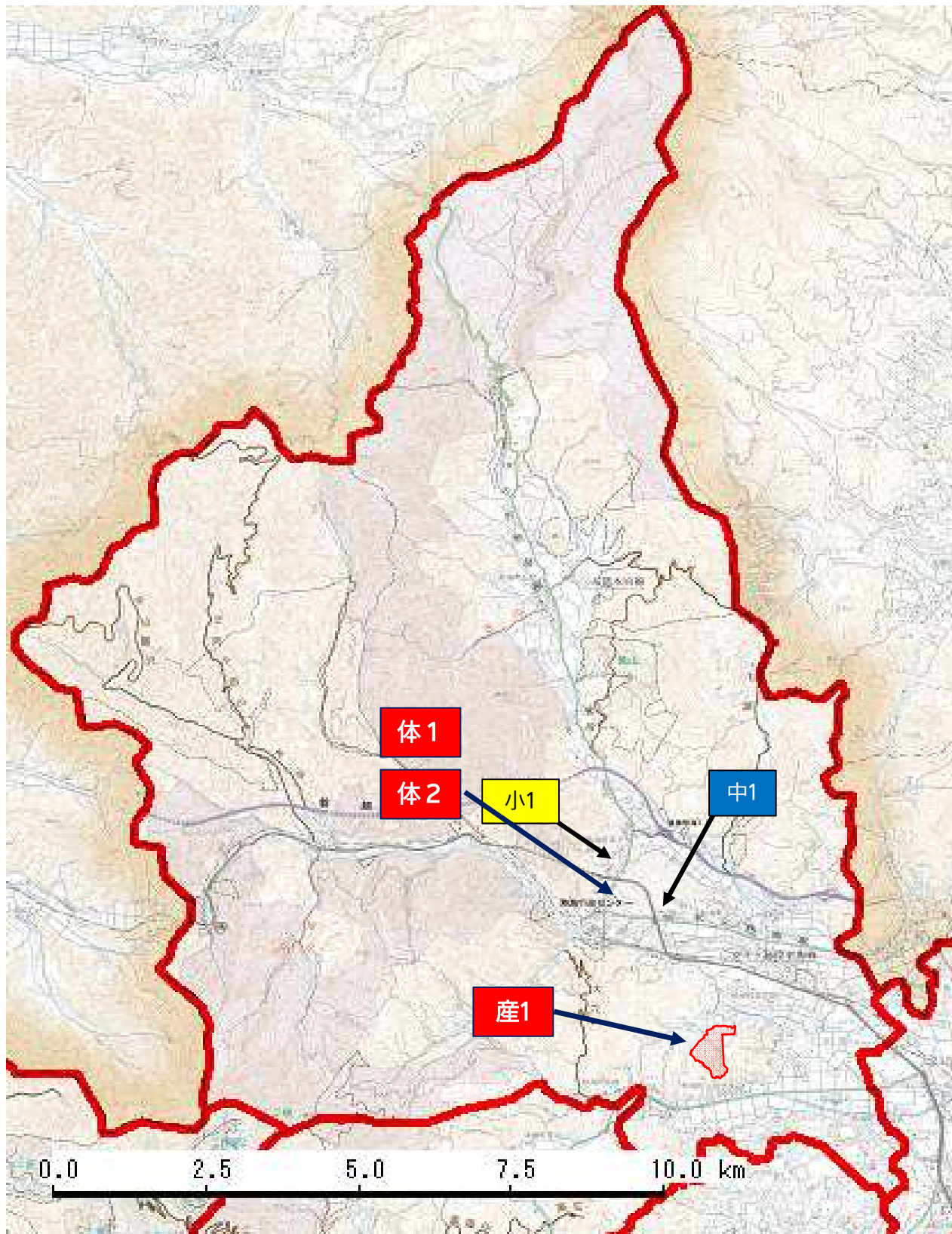
スポーツ広場改修費

No.	施工箇所
体1	湖南スポーツ広場 (湖南スポーツ広場夜間照明設備リース料)
体2	湖南スポーツ広場 (湖南スポーツ広場屋外トイレ建替工事)

※本資料は、予算編成時の想定であり、実際の事業実施の際は、様々な要因で変更となる可能性があります。地図は、一部、最新のものが反映されていない場合があります。



<b>地区別 事業プロット図【令和4年度当初予算】</b>		作成	産業観光部・文化スポーツ部 部・教育総務部	熱海町
事業名	西部第一工業団地造成事業費、磐梯熱海スポーツパーク改修費、小学校校舎長寿命化改修事業、小中学校施設環境整備事業			



小学校長寿命化改修事業

No.	整備箇所
小1	熱海小（給食室） 長寿命化改修工事

中学校施設環境整備事業

No.	整備箇所
中1	熱海中 浄化槽設備改修工事

磐梯熱海スポーツパーク改修費

No.	施工箇所
体1	磐梯熱海スポーツパーク郡山スケート場 （磐梯熱海スポーツパーク郡山スケート場区分閉器 修繕）

磐梯熱海スポーツパーク指定管理費

No.	施工箇所
体2	磐梯熱海スポーツパーク多目的グラウンド （磐梯熱海スポーツパーク多目的グラウンドネットワ イヤー修繕）

西部第一工業団地造成事業費

No.	施工箇所（事業概要）
産1	郡山西部第一工業団地（第2期工区）造成工事

※本資料は、予算編成時の想定であり、実際の事業実施の際は、様々な要因で変更となる可能性があります。  
地図は、一部、最新のものが反映されていない場合があります。

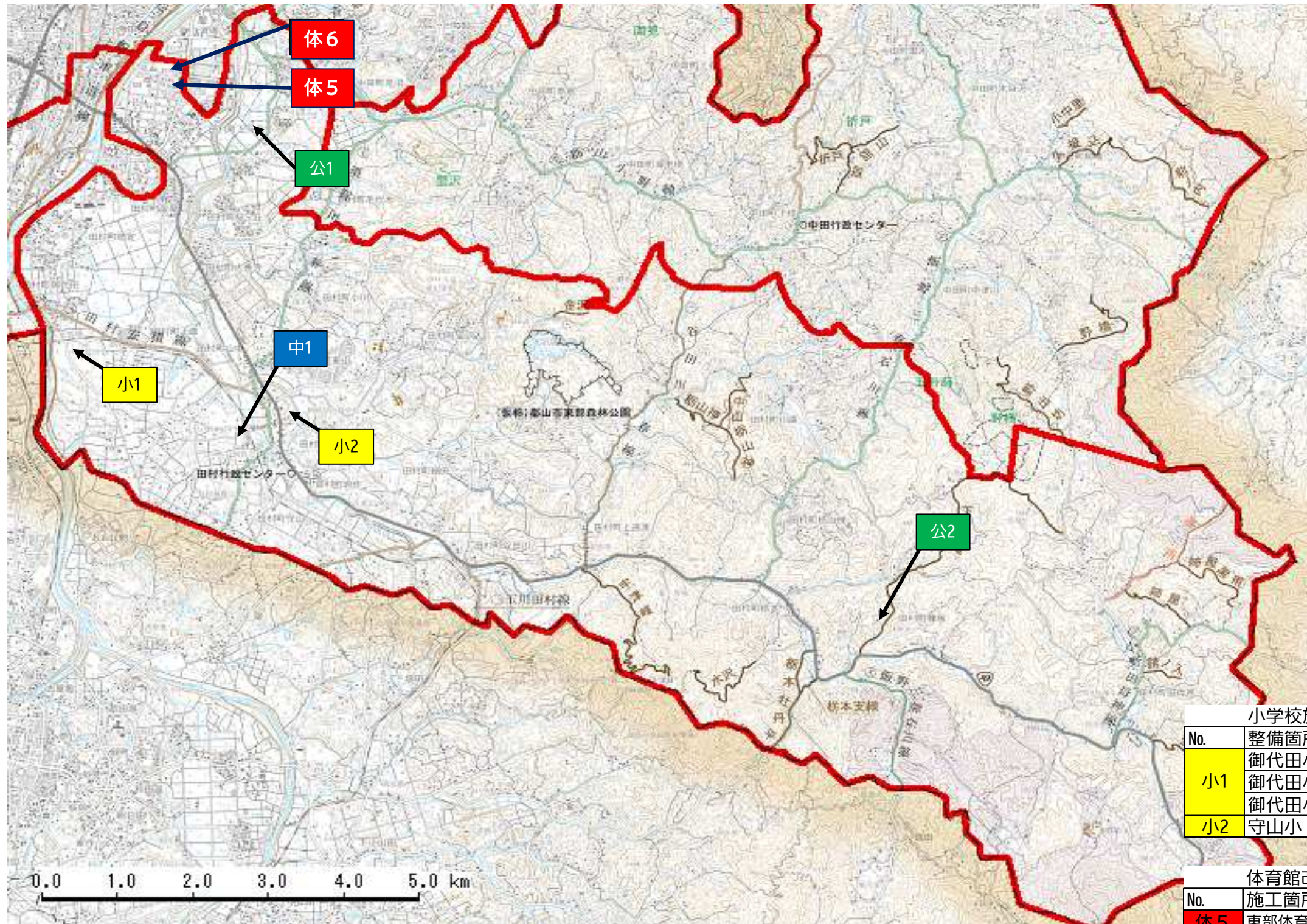


地区別 事業プロット図【令和4年度当初予算】

作成 文化スポーツ部・教育  
総務部

田村町

事業名 磐梯熱海スポーツパーク改修費、小中学校施設環境整備事業、公民館改修事業



小学校施設環境整備事業	
No.	整備箇所
小1	御代田小 普通教室床改修工事
	御代田小 屋内運動場床改修工事
	御代田小 プールろ過機改修工事
小2	守山中 通級指導空調設備設置工事

体育館改修費	
No.	施工箇所
体5	東部体育館（東部体育館区分閉器修繕）

中学校施設環境整備事業	
No.	整備箇所
中1	守山中 普通教室空調設備設置工事
	守山中 普通教室床改修工事
	守山中 配膳室建具改修工事

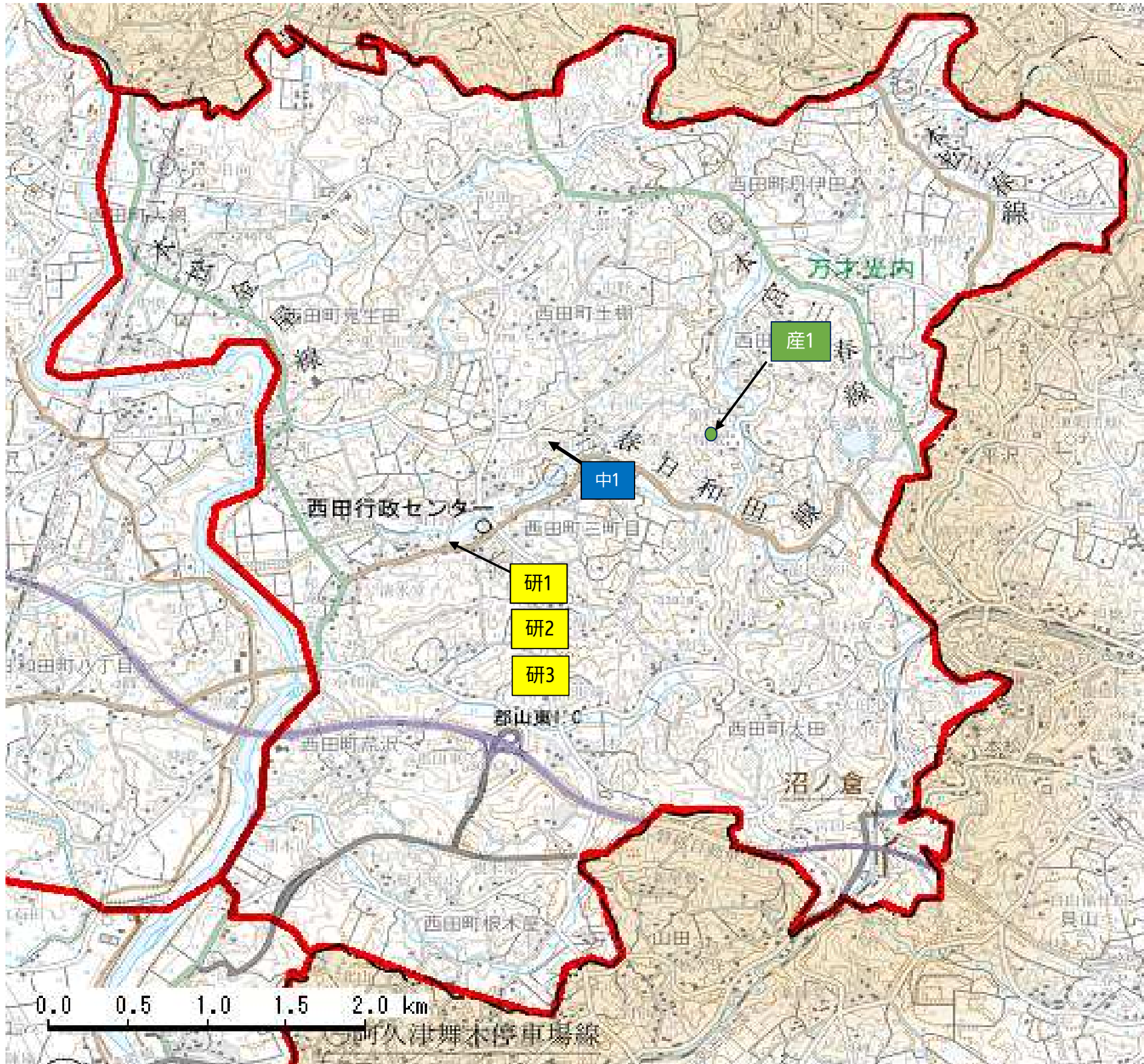
公民館改修事業	
No.	整備箇所
公1	高瀬地域公民館 流水改修工事
公2	田村公民館田母神分館 屋根塗装工事

スポーツ広場改修費	
No.	施工箇所
体6	東部スポーツ広場（東部スポーツ広場屋外トイレ建替工事）

※本資料は、予算編成時の想定であり、実際の事業実施の際は、様々な要因で変更となる可能性があります。地図は、一部、最新のものが反映されていない場合があります。



<b>地区別 事業プロット図【令和4年度当初予算】</b>		作成	産業観光部・文化スポーツ部・教育総務部・学校教育部	西田町
事業名	観光地整備事業、磐梯熱海スポーツパーク改修費、小中学校施設環境整備事業、教育研修センター改修事業			



中学校施設環境整備事業

No.	整備箇所
中1	西田学園 外部階段手摺設置工事

教育研修センター改修事業

No.	施工箇所
研1	駐車場（改修工事）
研2	プール（解体工事）
研3	屋外トイレ（修繕）

観光地整備事業

No.	施工箇所
産1	西田町高柴（デコ屋敷観光用トイレ改修）

※本資料は、予算編成時の想定であり、実際の事業実施の際は、様々な要因で変更となる可能性があります。地図は、一部、最新のものがない場合があります。



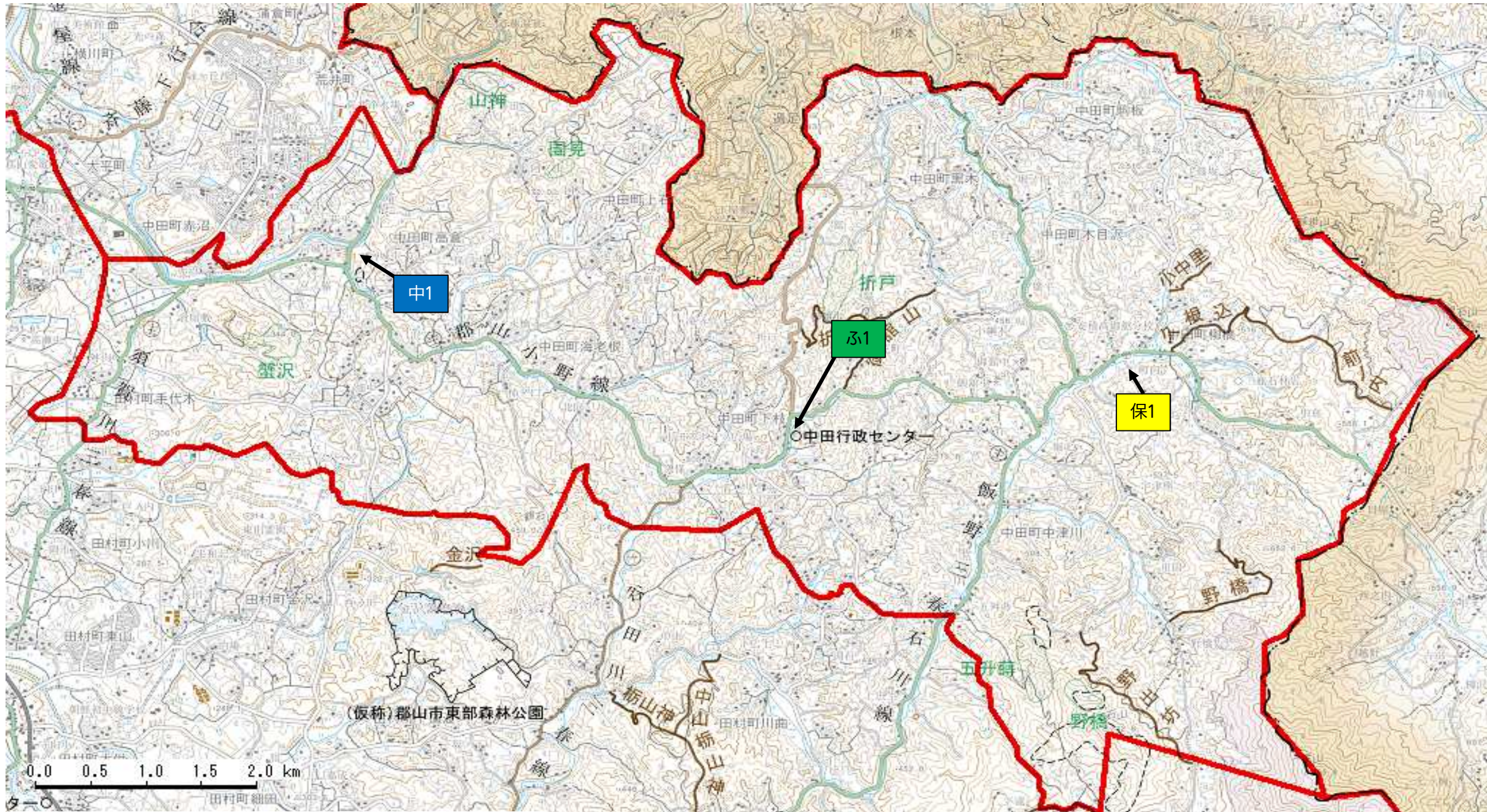
地区別 事業プロット図【令和4年度当初予算】

作成

こども部・教育総務部

中田町

事業名 保育所改修費、小中学校施設環境整備事業・ふれあいセンター維持管理事業



中学校施設環境整備事業

No.	整備箇所
中1	宮城中 普通教室空調設備設置工事

ふれあいセンター維持管理事業

No.	整備箇所
ふ1	中田ふれあいセンター 屋根等修繕

保育所改修費

No.	施工箇所
保1	柳橋保育所（外壁改修工事）

※本資料は、予算編成時の想定であり、実際の事業実施の際は、様々な要因で変更となる可能性があります。地図は、一部、最新のものがない場合があります。



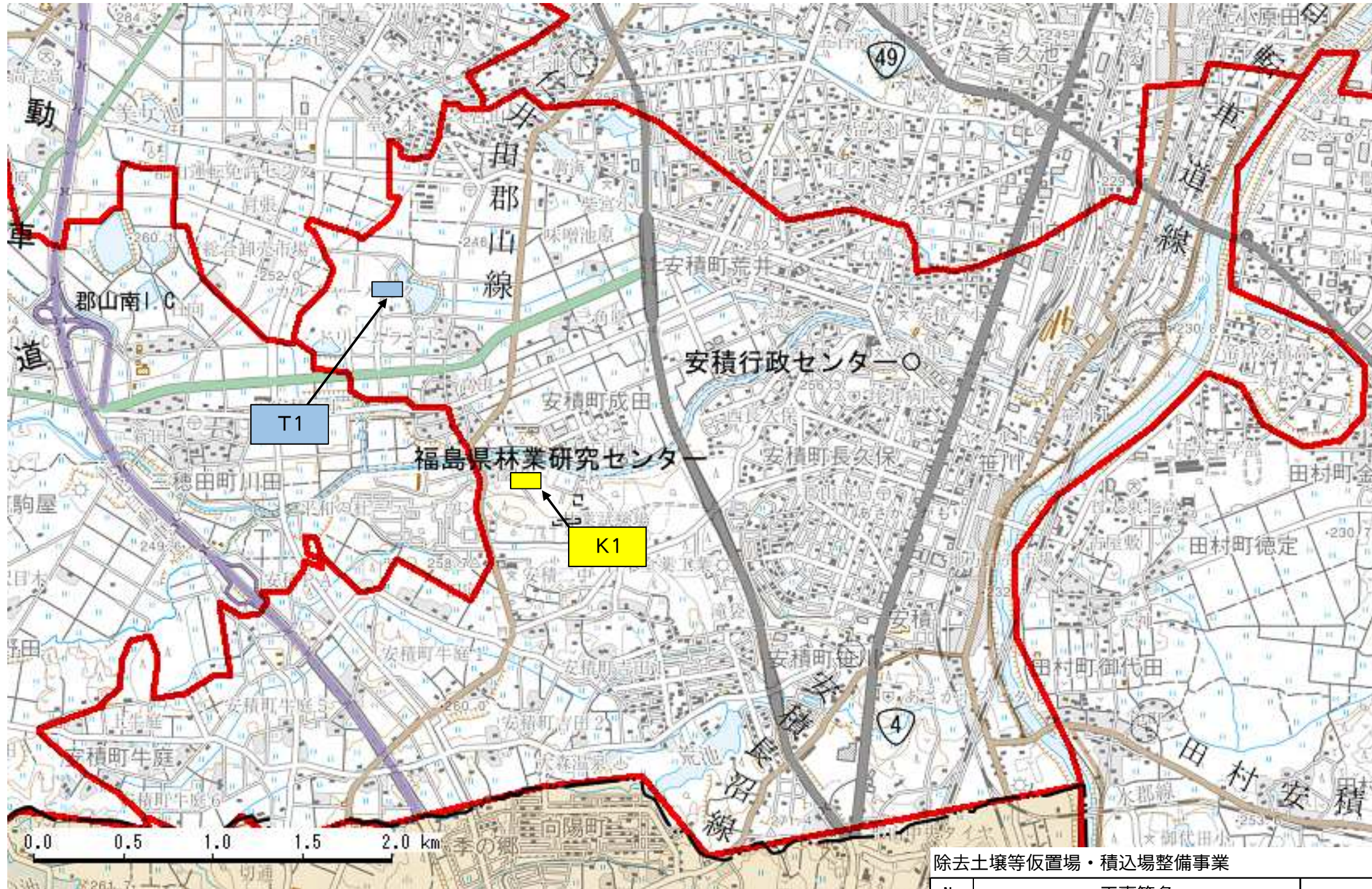
地区別 事業プロット図【令和4年度当初予算】

作成

環境部

安積町

事業名 除去土壌等仮置場整備事業、除去土壌等搬出事業



除去土壌等仮置場・積込場整備事業

No.	工事等名	施行場所
K1	郡山市除去土壌等仮置場原状回復工事	郡山市安積町成田字西島坂 地内 (福島県林業研究センター)
T1	郡山市除去土壌等積込場原状回復工事	郡山市安積町字成田字東丸山 外 地内 (カルチャーパーク積込場)

※本資料は、予算編成時の想定であり、実際の事業実施の際は、様々な要因で変更となる可能性があります。地図は、一部、最新のものが反映されていない場合があります。



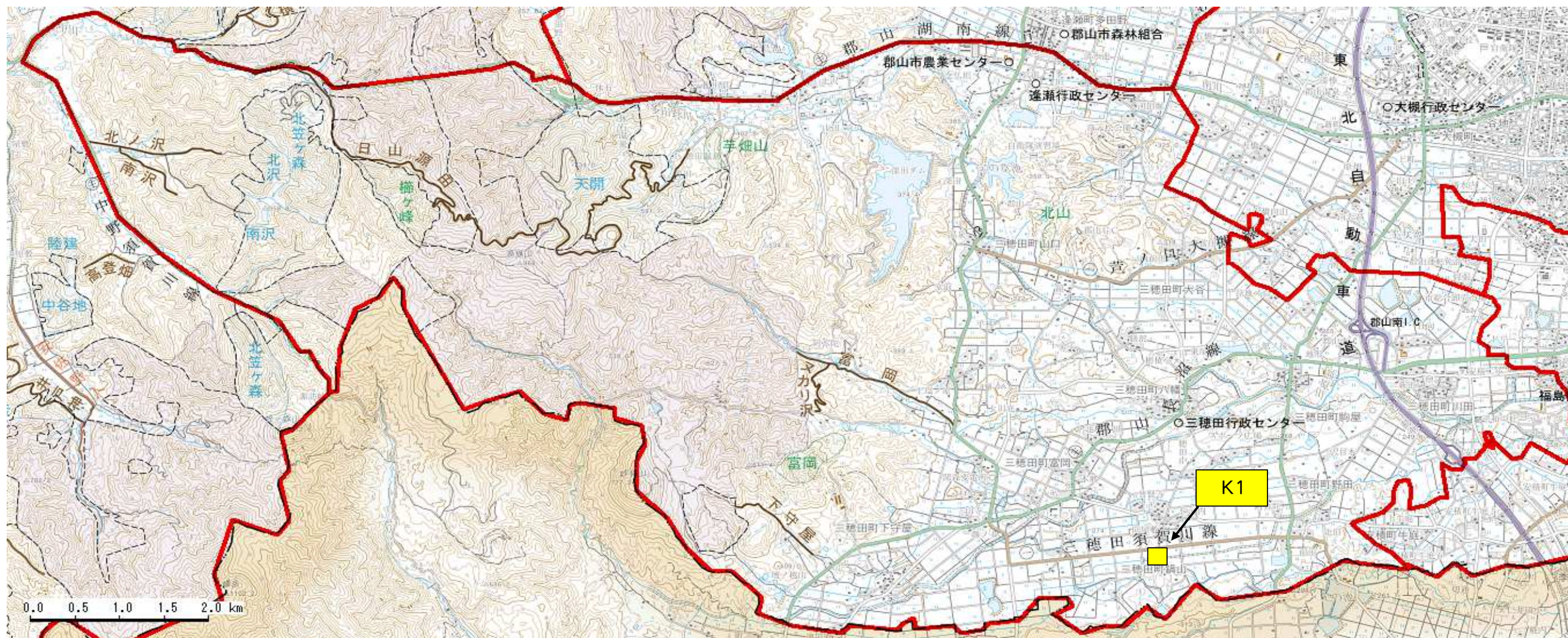
地区別 事業プロット図【令和4年度当初予算】

作成

環境部

三穂田町

事業名 除去土壌等仮置場整備事業



除去土壌等仮置場・積込場整備事業

No.	工事等名	施行場所
K1	郡山市除去土壌等仮置場原状回復工事	郡山市三穂田町鍋山字愛宕 地内

※本資料は、予算編成時の想定であり、実際の事業実施の際は、様々な要因で変更となる可能性があります。  
地図は、一部、最新のものが反映されていない場合があります。



地区別 事業プロット図【令和4年度当初予算】

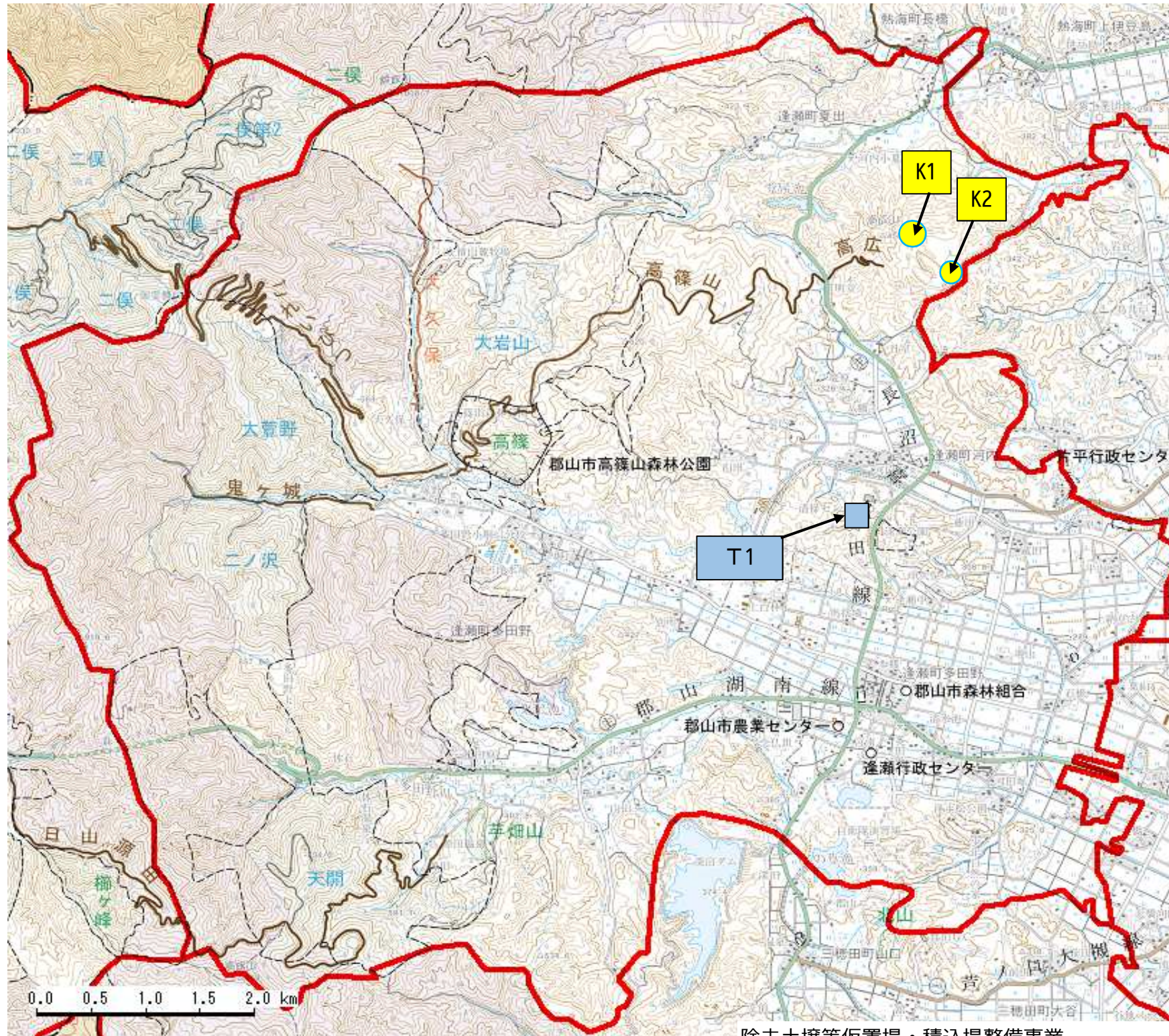
作成

環境部

逢瀬町

事業名

河内埋立処分場第4期埋立地拡張事業、除去土壌等搬出事業



河内埋立処分場第4期埋立地拡張事業（令和2年度～令和4年度）

除去土壌等仮置場・積込場整備事業

No.	施工箇所
K1	逢瀬町河内字伏丑（R2～R4 埋立地拡張工事 20,300m3）
K2	逢瀬町河内字伏丑（R3～R4 汚水処理施設基幹改良工事）

No.	工事等名	施行場所
T1	郡山市除去土壌等積込場原状回復測量 設計業務委託	郡山市逢瀬町河内字伏丑 地内 （河内クリーンセンター積込場）

※本資料は、予算編成時の想定であり、実際の事業実施の際は、様々な要因で変更となる可能性があります。  
地図は、一部、最新のものが反映されていない場合があります。



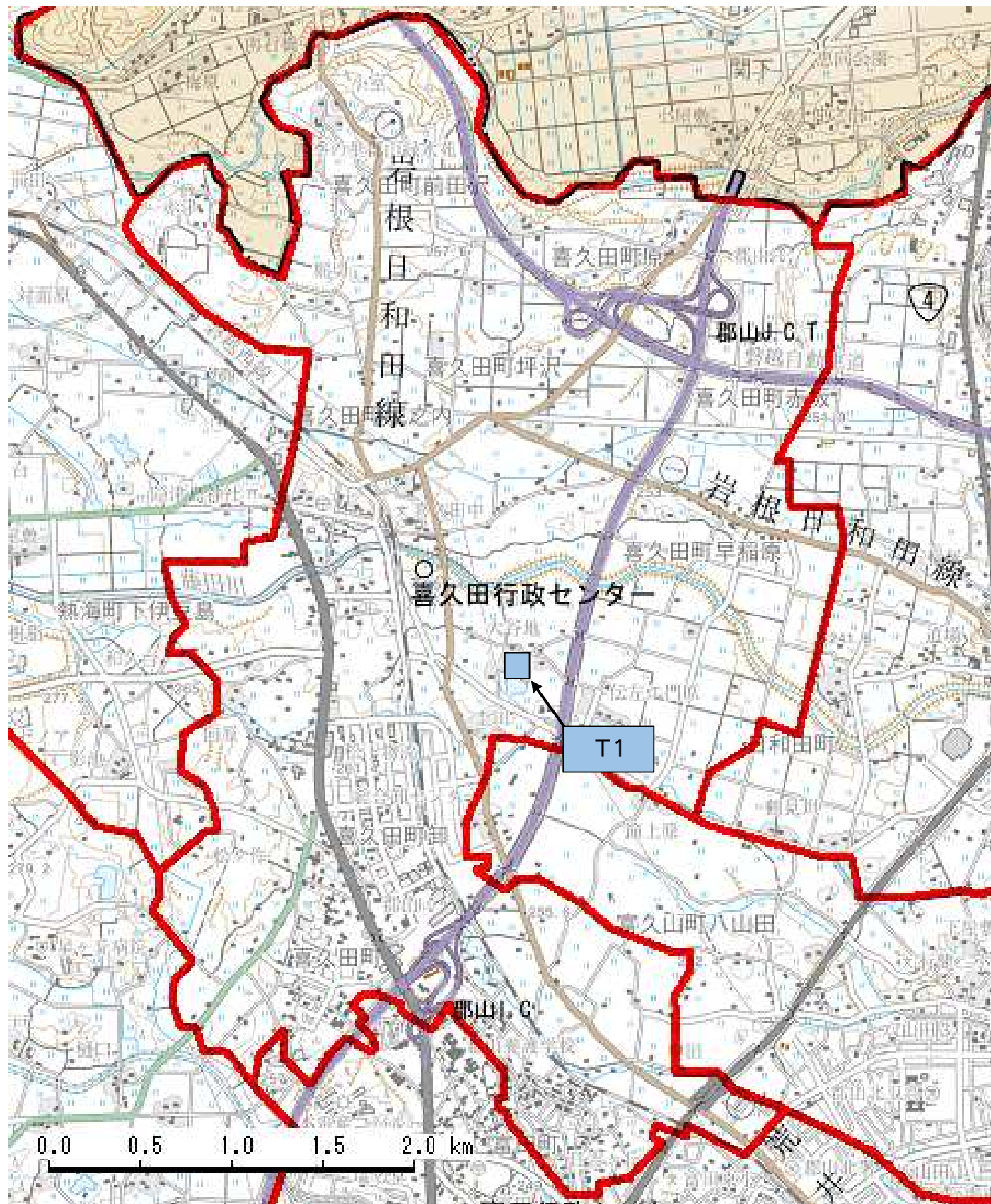
地区別 事業プロット図【令和4年度当初予算】

作成

環境部

喜久田町

事業名 除去土壌等搬出事業



除去土壌等仮置場・積込場整備事業

No.	工事等名	施行場所
T1	郡山市除去土壌等積込場原状回復工事	郡山市喜久田町早稲原字大谷地 地内 (大谷地池積込場)

※本資料は、予算編成時の想定であり、実際の事業実施の際は、様々な要因で変更となる可能性があります。  
地図は、一部、最新のものが反映されていない場合があります。



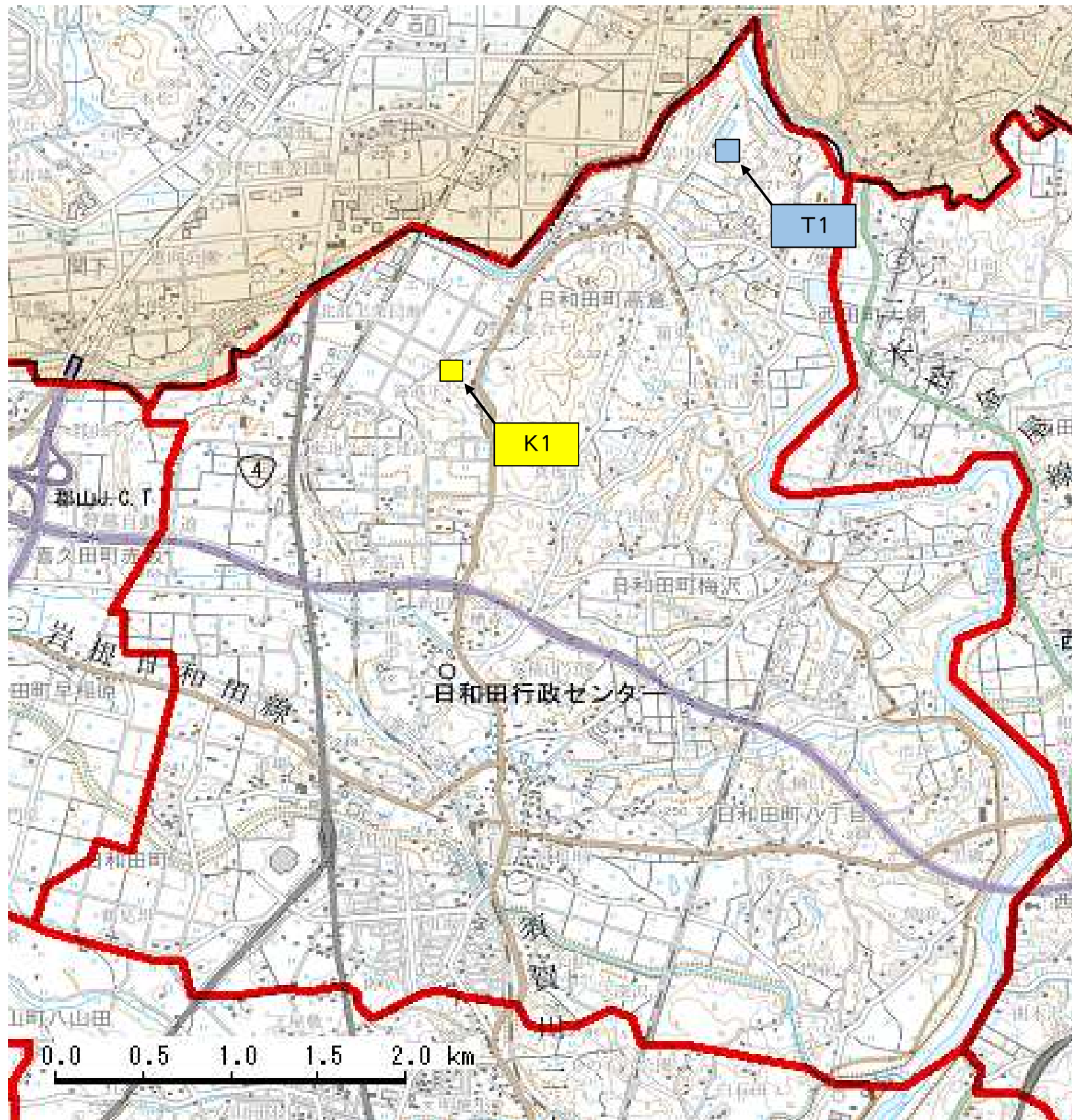
地区別 事業プロット図【令和4年度当初予算】

作成

環境部

日和田町

事業名 除去土壌等仮置場整備事業、除去土壌等搬出事業



除去土壌等仮置場・積込場整備事業

No.	工事等名	施行場所
K1	郡山市除去土壌等仮置場原状回復工事	郡山市日和田町高倉字源六林 地内 (福島県農業総合センター)
T1	郡山市除去土壌等積込場原状回復工事	郡山市日和田町高倉字追越 地内 (福島県県中浄化センター)

※本資料は、予算編成時の想定であり、実際の事業実施の際は、様々な要因で変更となる可能性があります。  
地図は、一部、最新のものが反映されていない場合があります。



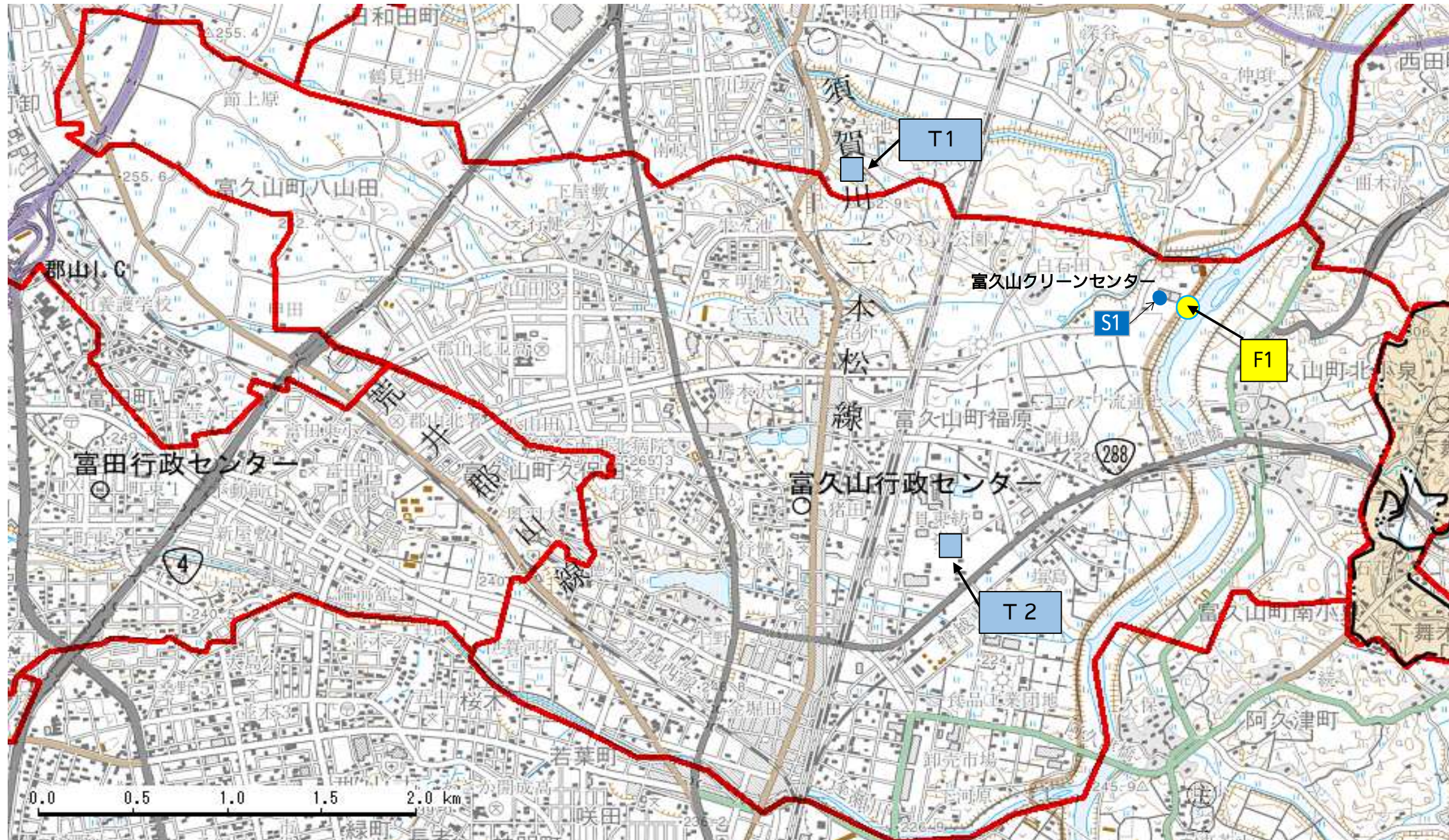
地区別 事業プロット図【令和4年度当初予算】

作成

環境部

富久山町

事業名 地球温暖化対策事業、富久山クリーンセンター長寿命化事業、除去土壌等搬出事業



地球温暖化対策事業

No.	施工箇所
S1	体感型環境学習施設整備業務委託

富久山クリーンセンター長寿命化事業（令和3年度～令和4年度）

No.	施工箇所
F1	富久山町福原字北畑（粗大ごみ処理施設及びリサイクルプラザの基幹改良工事 クレーン、破砕機、磁力・瓶選別機等の更新）

除去土壌等仮置場・積込場整備事業

No.	工事等名	施行場所
T1	郡山市除去土壌等積込場原状回復工事	郡山市富久山町福原字僧ヶ久保 外地内（福原地区積込場 平成記念公園）
T2	郡山市除去土壌等積込場原状回復工事	郡山市富久山町福原字塩島 地内（福原地区積込場 日東紡工場）

※本資料は、予算編成時の想定であり、実際の事業実施の際は、様々な要因で変更となる可能性があります。地図は、一部、最新のものが反映されていない場合があります。



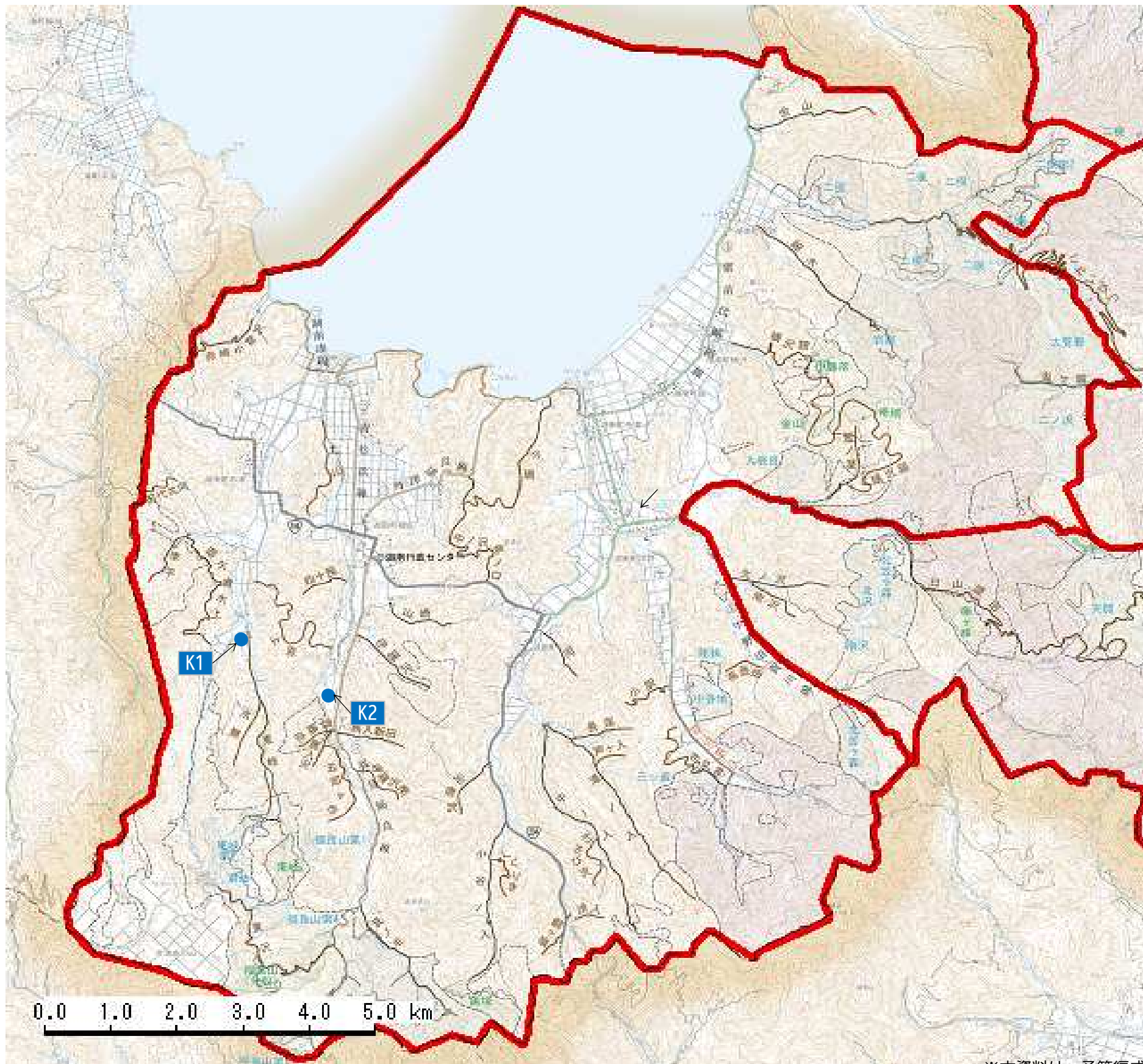
地区別 事業プロット図【令和4年度当初予算】

作成

環境部

湖南町

事業名 湖南簡易水道事業



湖南簡易水道事業

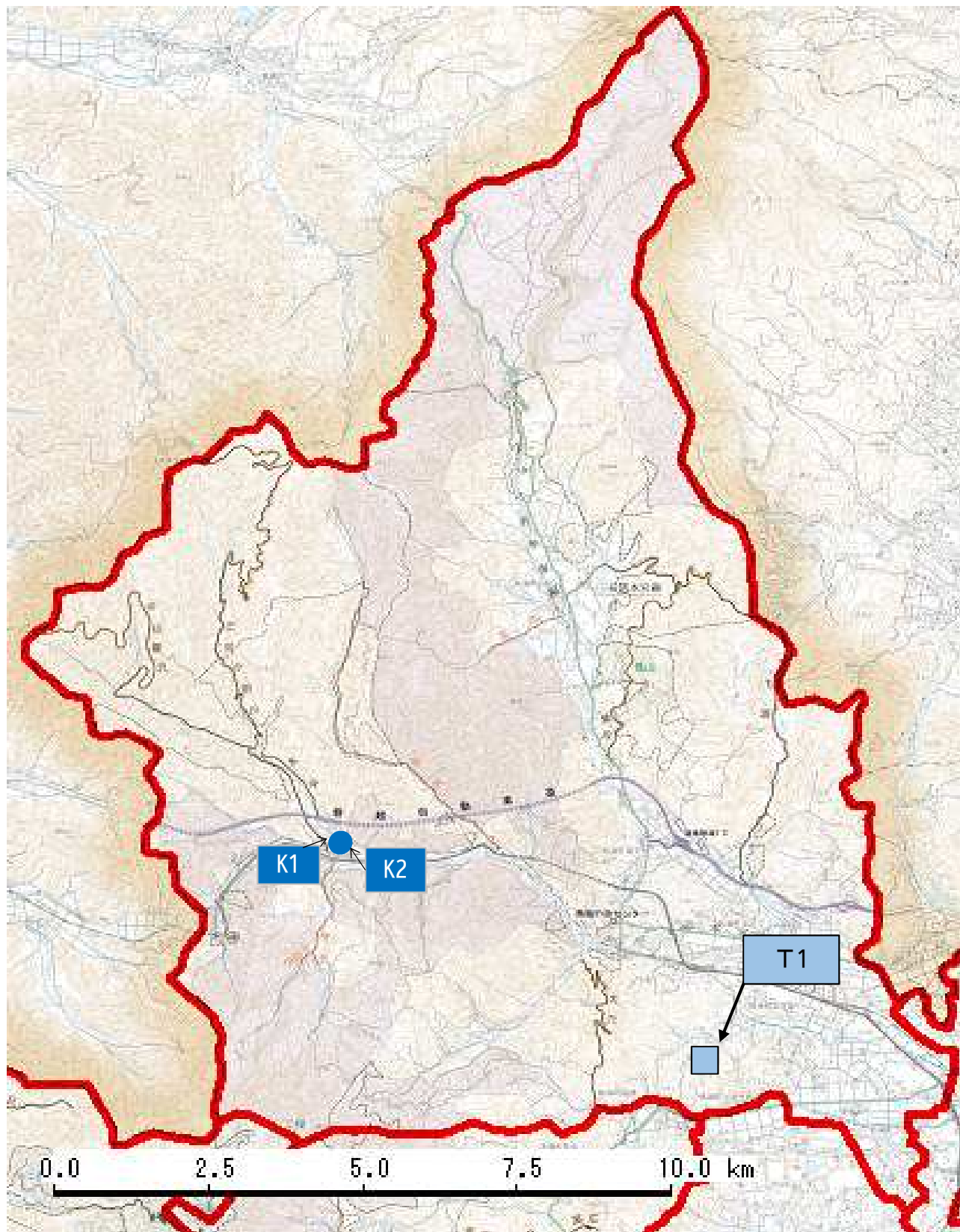
No.	施工箇所
K1	湖南町赤津字西岐（西部配水流量計及び指示計更新工事）
K2	湖南町福良字一本木（西部増圧ポンプ場配水流量計及び指示計更新工事）

※令和4年度から上下水道局への事務一元化を予定

※本資料は、予算編成時の想定であり、実際の事業実施の際は、様々な要因で変更となる可能性があります。  
地図は、一部、最新のものが反映されていない場合があります。



地区別 事業プロット図【令和4年度当初予算】		作成	環境部	熱海町
事業名	熱海中山簡易水道事業、除去土壌等搬出事業			



熱海中山簡易水道事業

No.	施工箇所
K1	熱海町中山（取水流量計及び指示計更新工事）
K2	熱海町中山（水位計及び水位指示計更新工事）

※令和4年度から上下水道局への事務一元化を予定

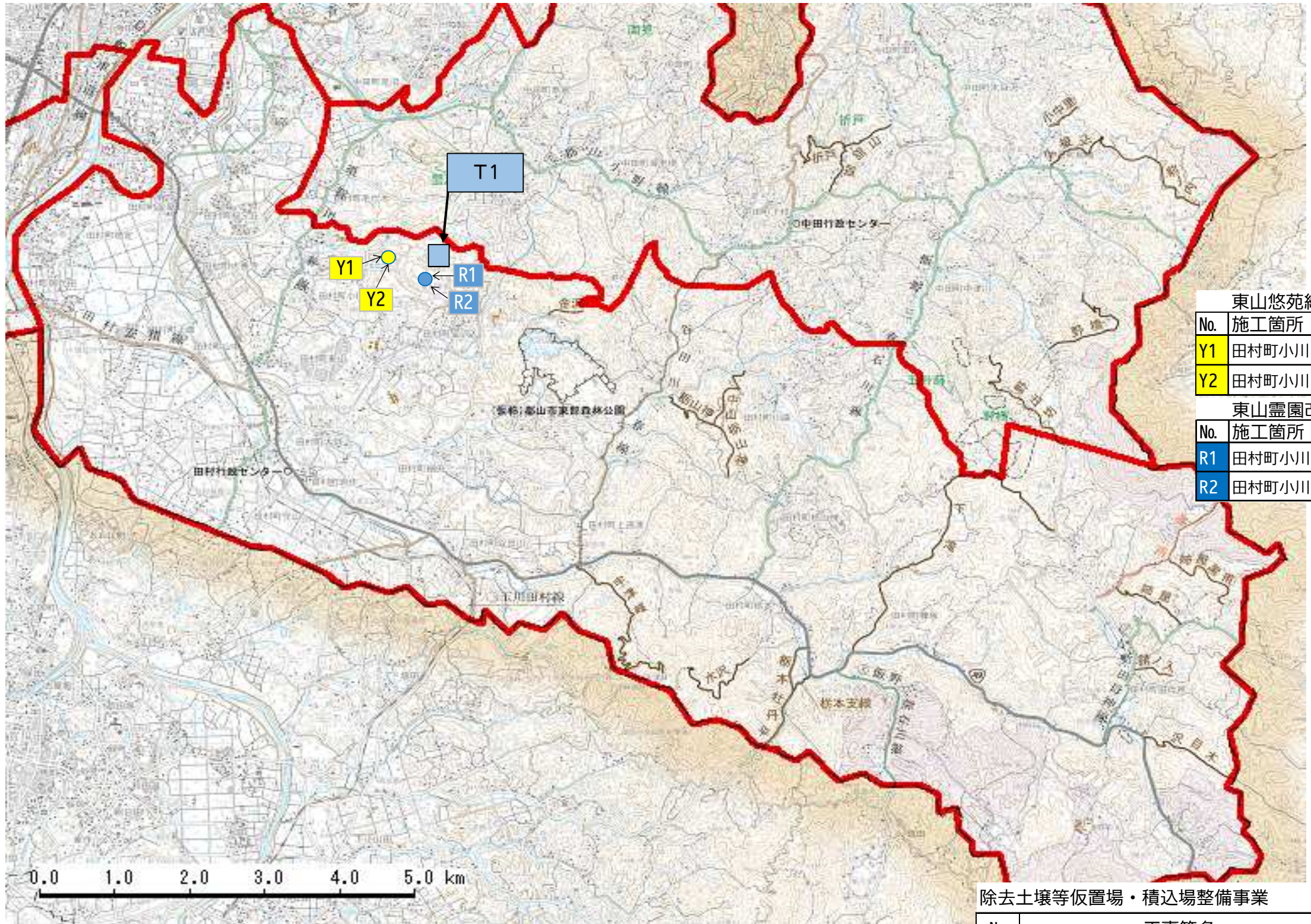
除去土壌等仮置場・積込場整備事業

No.	工事等名	施行場所
T1	郡山市除去土壌等積込場原状回復工事	郡山市熱海町字長橋字沼ノ沢 地内 （長橋積込場）

※本資料は、予算編成時の想定であり、実際の事業実施の際は、様々な要因で変更となる可能性があります。  
地図は、一部、最新のものが反映されていない場合があります。



地区別 事業プロット図【令和4年度当初予算】		作成	環境部	田村町
事業名	東山悠苑維持補修事業、東山霊園改修事業、除去土壌等搬出事業			



東山悠苑維持補修事業	
No.	施工箇所
Y1	田村町小川（火葬炉維持補修工事、操作盤機器交換工事等）
Y2	田村町小川（空調設備外改修設計業務委託）
東山霊園改修事業	
No.	施工箇所
R1	田村町小川（墓地整備工事、法面補修工事等）
R2	田村町小川（合葬墓改修工事、墓誌設置工事）

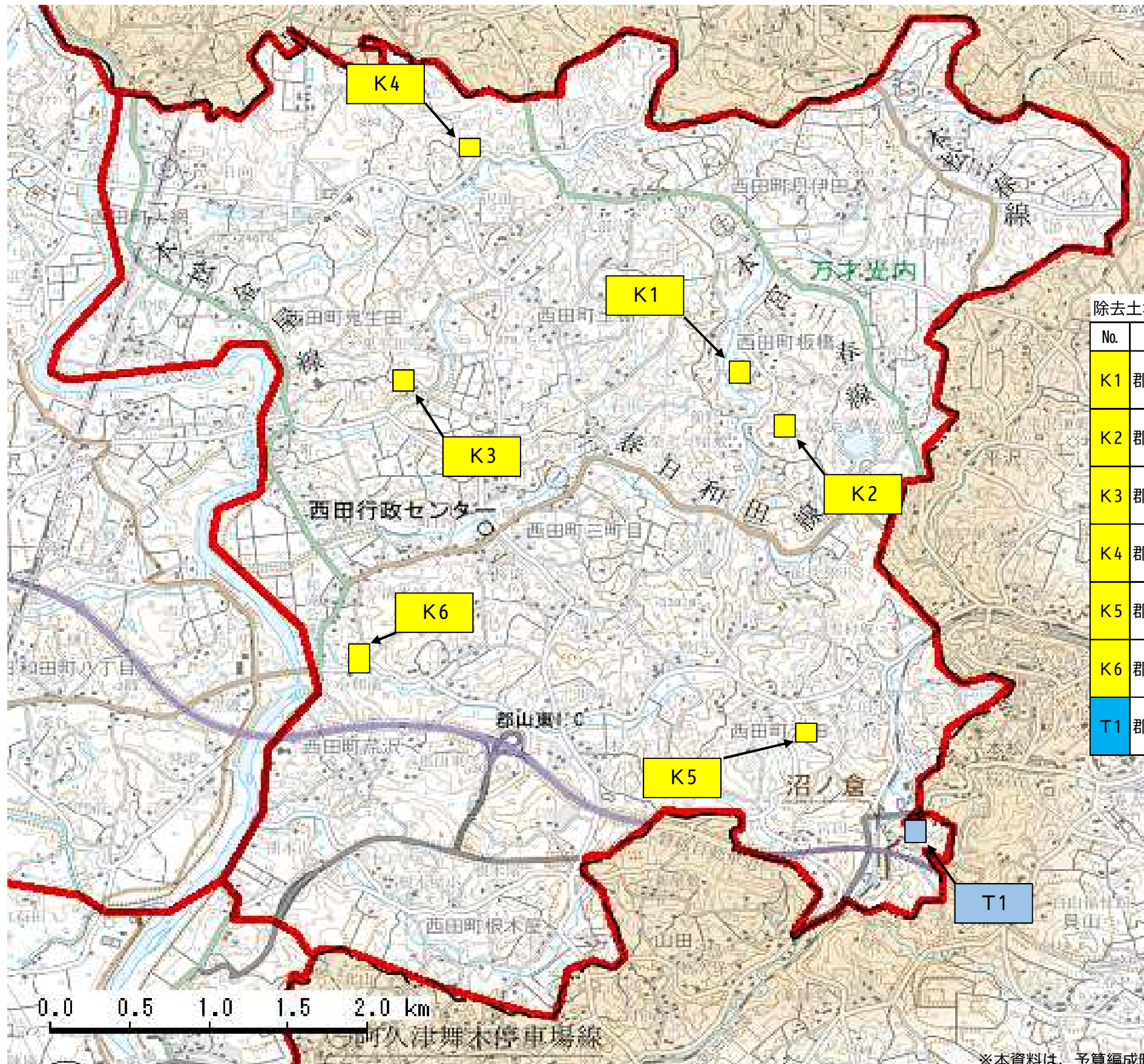
除去土壌等仮置場・積込場整備事業

No.	工事等名	施行場所
T1	郡山市除去土壌等積込場原状回復工事	郡山市田村町字小川字ヤシウリ 地内 (東山霊園運動場積込場)

※本資料は、予算編成時の想定であり、実際の事業実施の際は、様々な要因で変更となる可能性があります。地図は、一部、最新のものが反映されていない場合があります。



<b>地区別 事業プロット図【令和4年度当初予算】</b>		作成	環境部	西田町
事業名	除去土壌等仮置場整備事業、除去土壌等搬出事業			



除去土壌等仮置場・積込場整備事業

No.	工事等名	施行場所
K1	郡山市除去土壌等仮置場原状回復工事	郡山市西田町板橋字中島 地内
K2	郡山市除去土壌等仮置場原状回復工事	郡山市西田町高柴字北ノ前 地内
K3	郡山市除去土壌等仮置場原状回復工事	郡山市西田町鬼生田字山口 地内 (鬼生田1区)
K4	郡山市除去土壌等仮置場原状回復工事	郡山市西田町鬼生田字上川原 地内 (鬼生田2区)
K5	郡山市除去土壌等仮置場原状回復工事	郡山市西田町大田字込内 地内
K6	郡山市除去土壌等仮置場原状回復工事	郡山市西田町木村字清水堂 地内
T1	郡山市除去土壌等積込場原状回復工事	郡山市西田町大田字向田 外 地内 (西田埋立処分場積込場)

※本資料は、予算編成時の想定であり、実際の事業実施の際は、様々な要因で変更となる可能性があります。地図は、一部、最新のものが反映されていない場合があります。



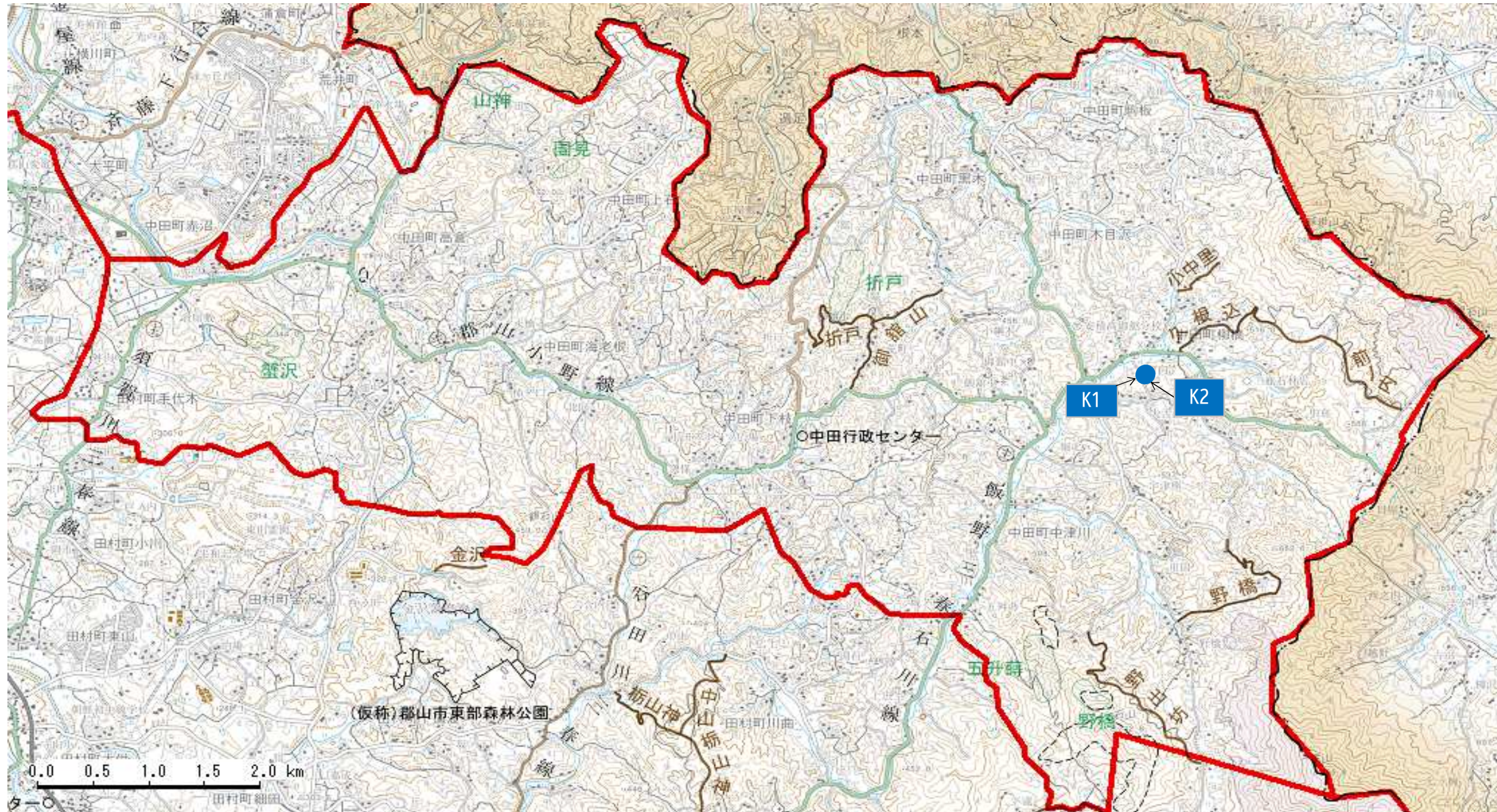
地区別 事業プロット図【令和4年度当初予算】

作成

環境部

中田町

事業名 中田簡易水道事業



中田簡易水道事業

No.	施工箇所
K1	中田町柳橋（舗装復旧工事）
K2	中田町柳橋（配水管更新工事）

※令和4年度から上下水道局への事務一元化を予定

※本資料は、予算編成時の想定であり、実際の事業実施の際は、様々な要因で変更となる可能性があります。  
地図は、一部、最新のものが反映されていない場合があります。



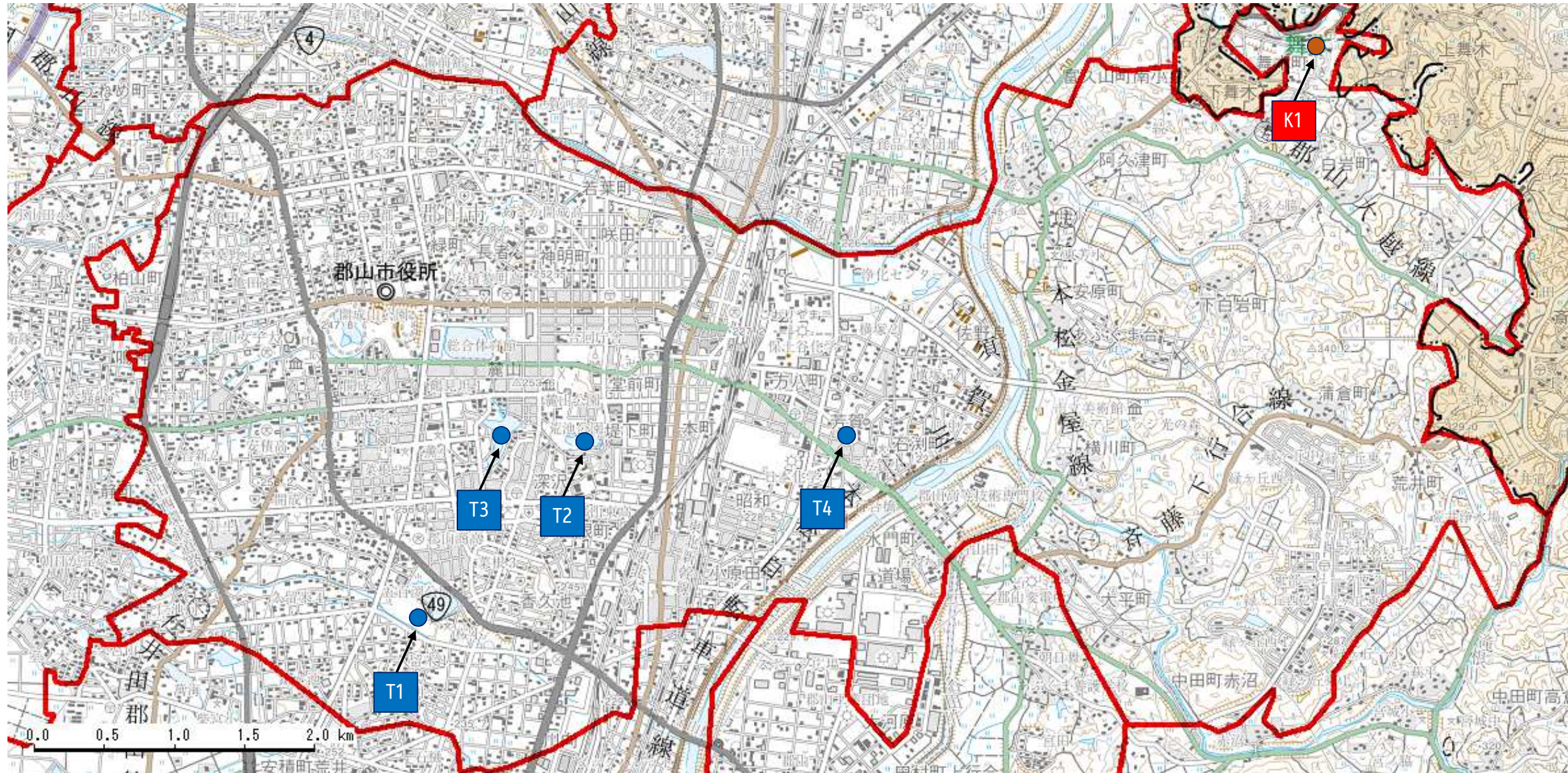
地区別 事業プロット図【令和4年度当初予算】

作成

農林部

本庁

事業名 ため池防災・減災事業、地籍調査事業



ため池防災・減災事業

No.	施工箇所
T1	五百淵（緊急浚渫推進工事等）
T2	荒池（緊急浚渫推進工事）
T3	酒蓋池（緊急浚渫推進工事等）
T4	芳賀池（測量実施設計（浚渫等））

地籍調査事業

No.	施工箇所
K1	舞木地区（舞木町 面積0.6km <sup>2</sup> ）

※本資料は、予算編成時の想定であり、実際の事業実施の際は、様々な要因で変更となる可能性があります。地図は、一部、最新のものが反映されていない場合があります。



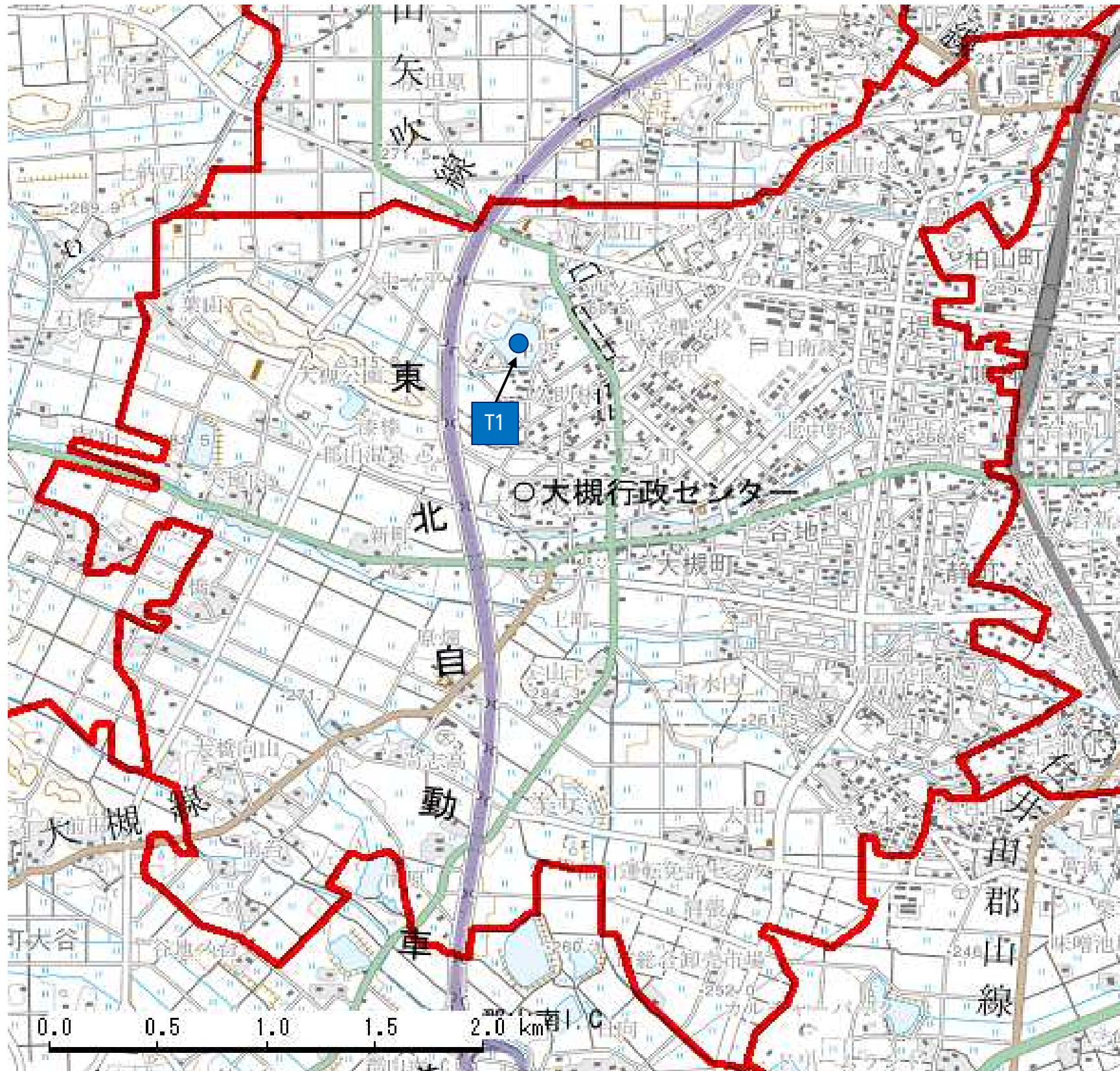
地区別 事業プロット図【令和4年度当初予算】

作成

農林部

大槻町

事業名 ため池防災・減災事業



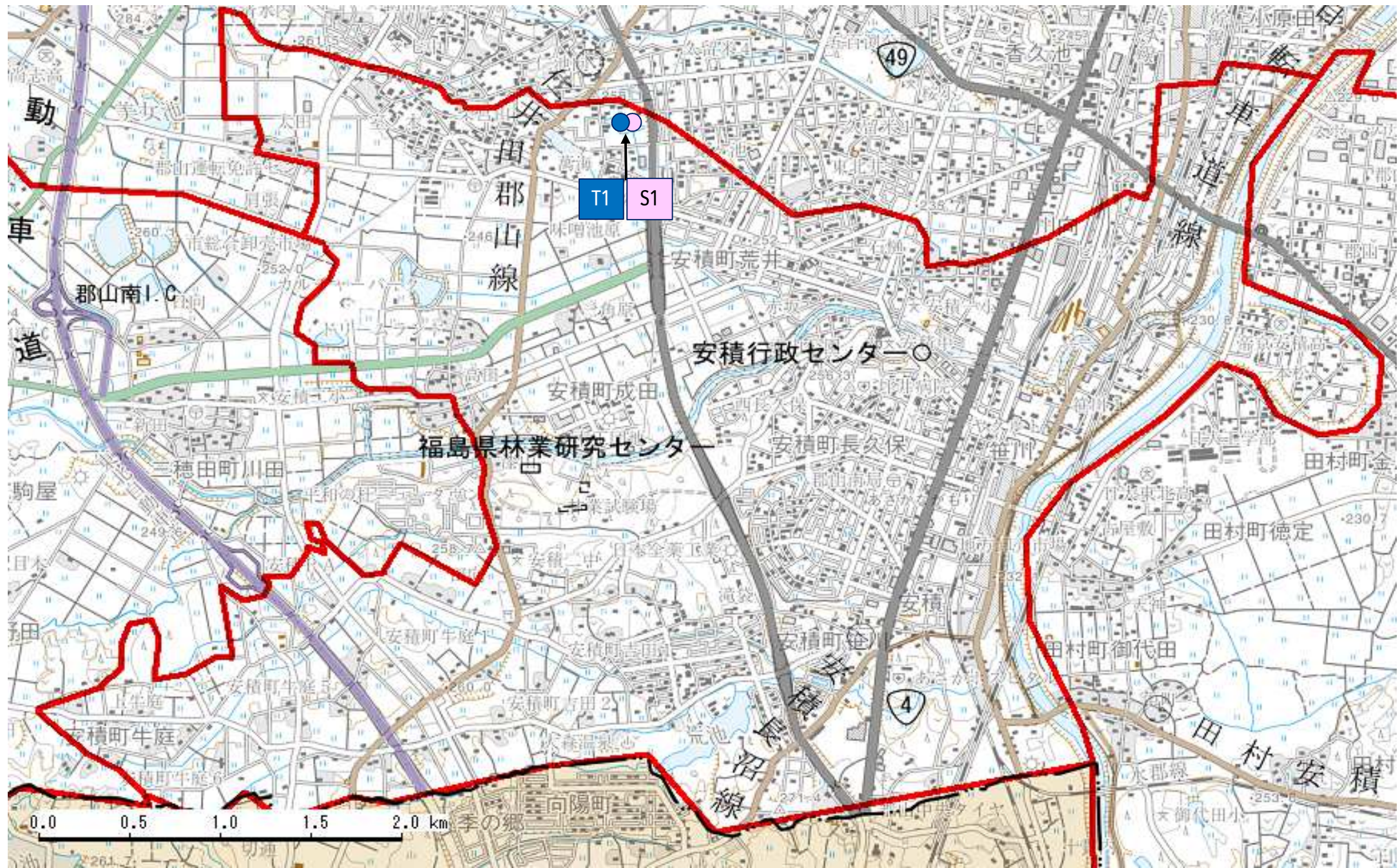
ため池防災・減災事業

No.	施工箇所
T1	新池（測量実施設計（浚渫等））

※本資料は、予算編成時の想定であり、実際の事業実施の際は、様々な要因で変更となる可能性があります。地図は、一部、最新のものがない場合があります。



地区別 事業プロット図【令和4年度当初予算】		作成	農林部	安積町
事業名	ため池防災・減災事業、農業用施設整備事業			



ため池防災・減災事業

No.	施工箇所
T1	大久保池（緊急浚渫推進工事等）

農業用施設整備事業

No.	施工箇所
S1	大久保池（農村地域防災減災事業）実施計画策定業務委託

※本資料は、予算編成時の想定であり、実際の事業実施の際は、様々な要因で変更となる可能性があります。地図は、一部、最新のものが反映されていない場合があります。



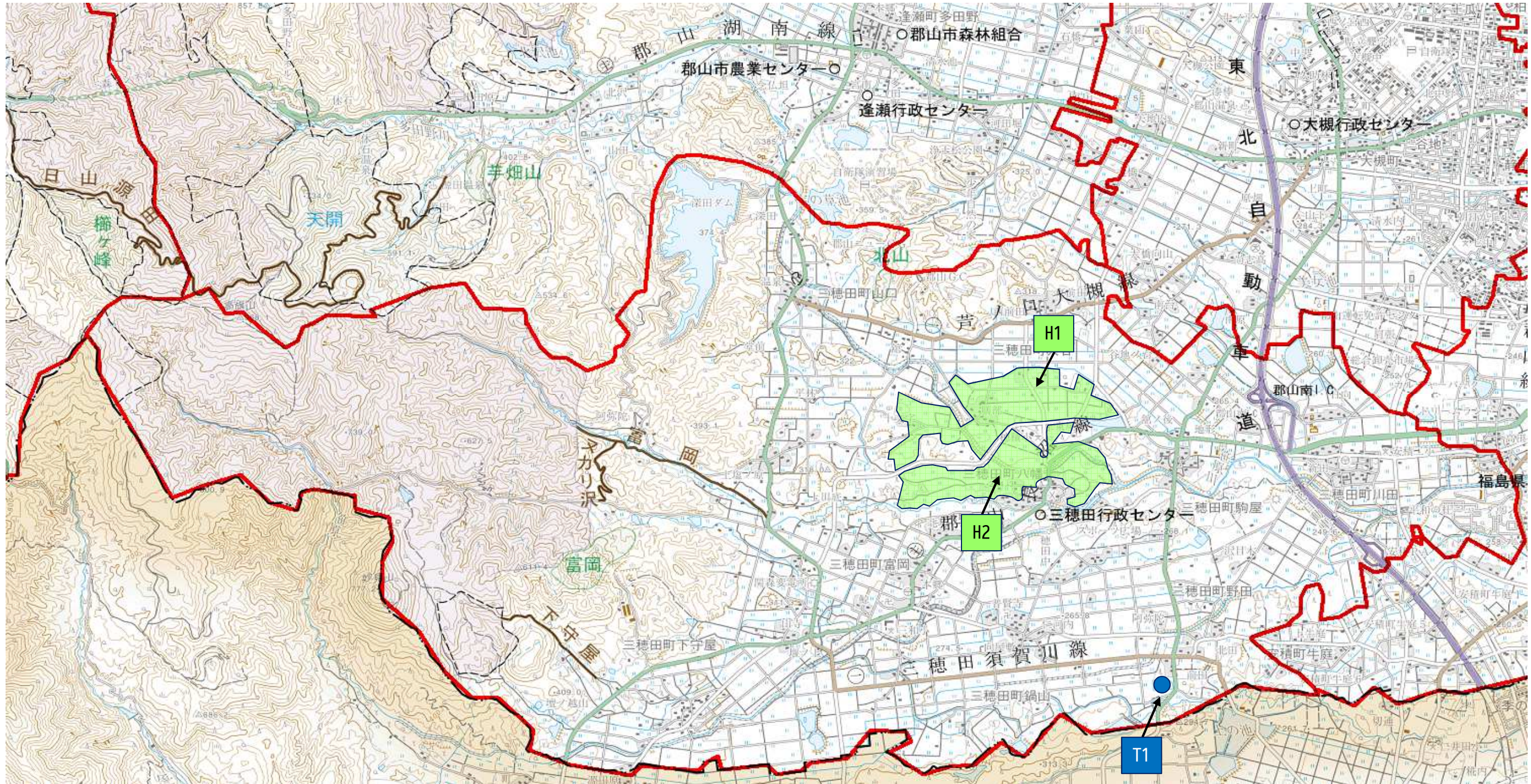
地区別 事業プロット図【令和4年度当初予算】

作成

農林部

三穂田町

事業名 県営ほ場整備事業、ため池防災・減災事業



県営ほ場整備事業

No.	施工箇所
H1	三穂田北部地区 事業費補助交付金
H2	三穂田中部地区 事業費負担金・補助交付金

ため池防災・減災事業

No.	施工箇所
T1	長岫（測量実施設計（浚渫等））

※本資料は、予算編成時の想定であり、実際の事業実施の際は、様々な要因で変更となる可能性があります。地図は、一部、最新のものが反映されていない場合があります。



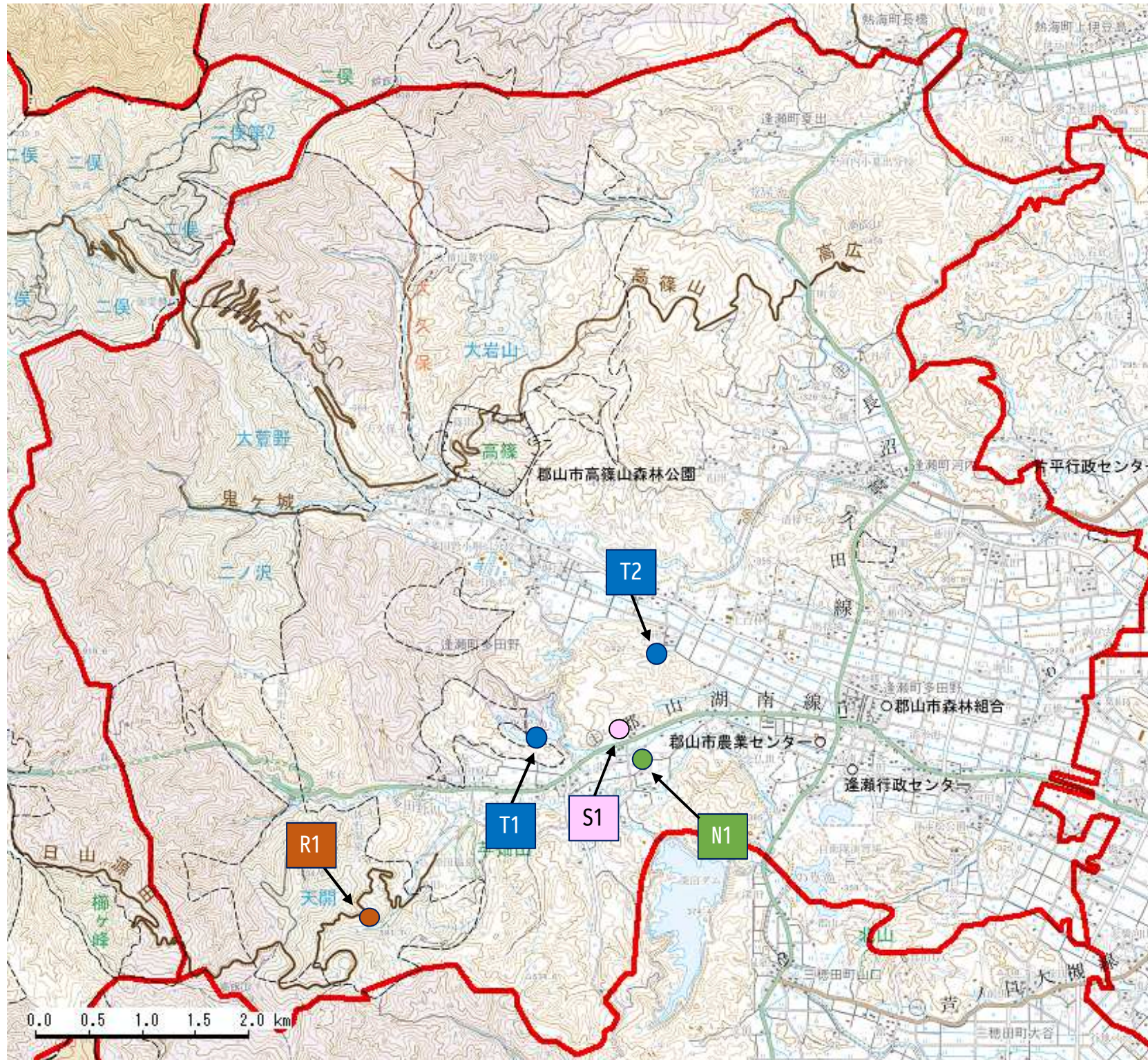
地区別 事業プロット図【令和4年度当初予算】

作成

農林部

逢瀬町

事業名 農道整備事業、農業用施設整備事業、林道整備事業、ため池防災・減災事業



農道整備事業

No.	施工箇所
N1	逢瀬町多田野(棒芳地区(現道舗装工事))延長80m

農業用施設整備事業

No.	施工箇所
S1	逢瀬町多田野(新池下地区(農業用排水路整備))延長50m

林道整備事業

No.	施工箇所
R1	逢瀬町多田野(日山源田線(法面補強工事))延長80m

ため池防災・減災事業

No.	施工箇所
T1	下北沢池(測量実施設計(浚渫等))
T2	釜帰池(測量実施設計(浚渫等))

※本資料は、予算編成時の想定であり、実際の事業実施の際は、様々な要因で変更となる可能性があります。地図は、一部、最新のものがない場合があります。



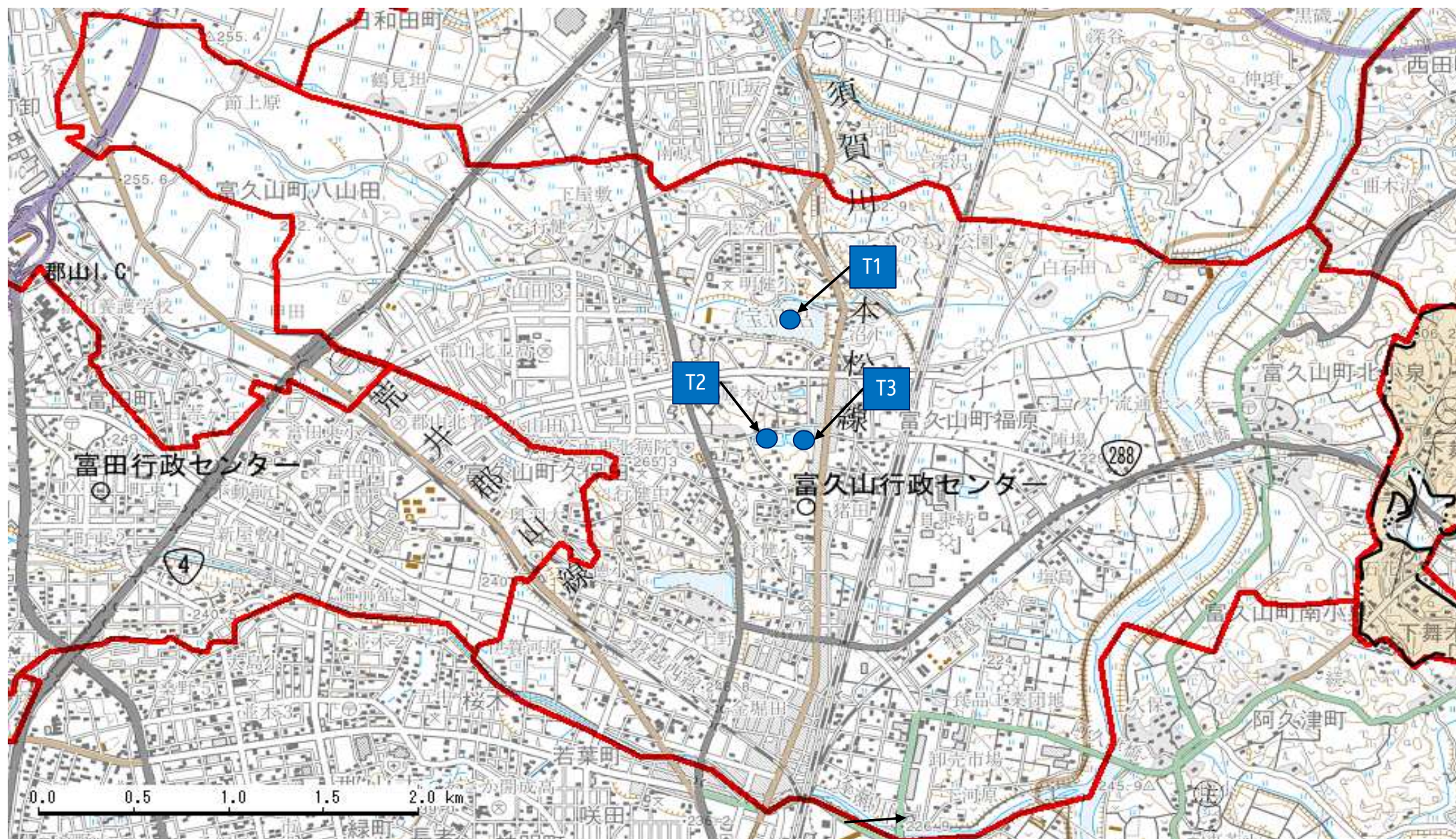
地区別 事業プロット図【令和4年度当初予算】

作成

農林部

富久山町

事業名 ため池防災・減災事業



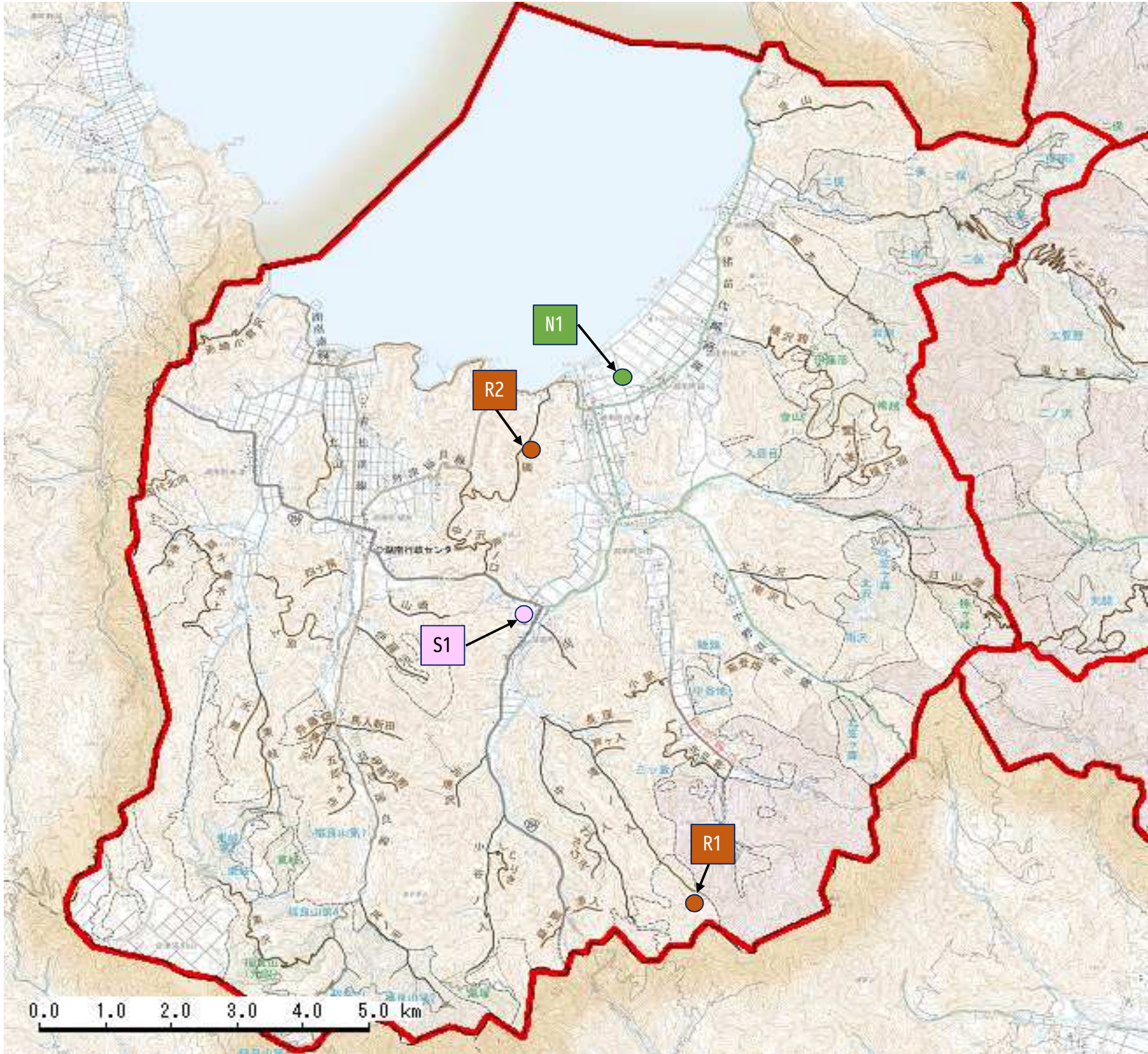
ため池防災・減災事業

No.	施工箇所
T1	宝沢沼 (測量実施設計 (浚渫等))
T2	上の池上 (測量実施設計 (浚渫等))
T3	上の池下 (測量実施設計 (浚渫等))

※本資料は、予算編成時の想定であり、実際の事業実施の際は、様々な要因で変更となる可能性があります。地図は、一部、最新のものが反映されていない場合があります。



地区別 事業プロット図【令和4年度当初予算】		作成	農林部	湖南町
事業名	農道整備事業、農業用施設整備事業、林道改良事業			



農道整備事業

No.	施工箇所
N1	湖南町館（下町地区（現道舗装工事））延長120m

農業用施設整備事業

No.	施工箇所
S1	湖南町三代（原木地区（農業用排水路整備））延長50m

林道改良事業

No.	施工箇所
R1	湖南町三代（滝ノ入線（法面改良工事））延長10m
R2	湖南町舟津（小磯線（路面改良工事））延長200m

※本資料は、予算編成時の想定であり、実際の事業実施の際は、様々な要因で変更となる可能性があります。地図は、一部、最新のものがない場合があります。



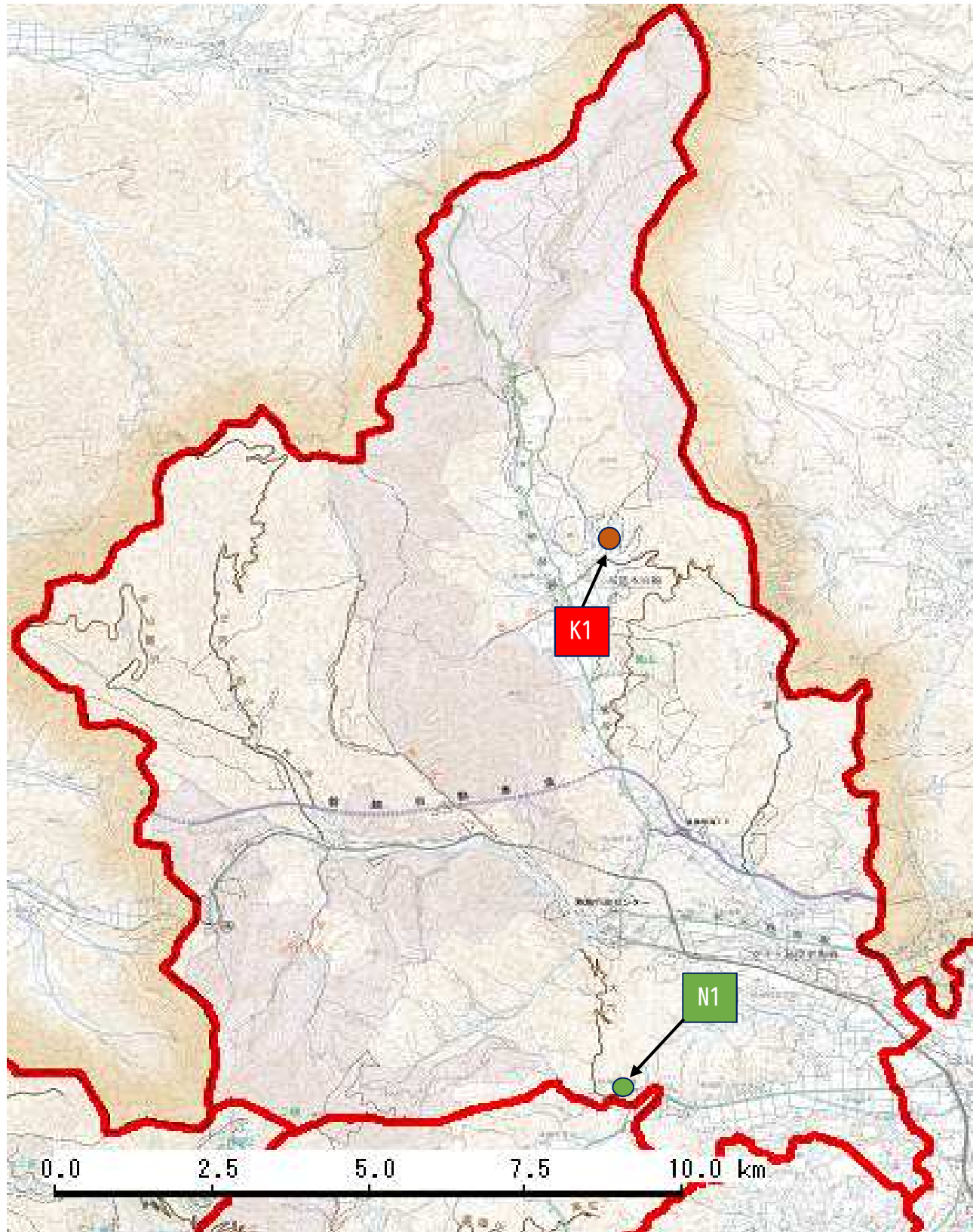
地区別 事業プロット図【令和4年度当初予算】

作成

農林部

熱海町

事業名 地籍調査事業、農道整備事業



地籍調査事業

No.	施工箇所
K1	石筵第8地区(熱海町石筵 面積0.5km <sup>2</sup> )

農道整備事業

No.	施工箇所
N1	熱海町長橋(大穴地区(現道舗装工事))延長50m

※本資料は、予算編成時の想定であり、実際の事業実施の際は、様々な要因で変更となる可能性があります。  
地図は、一部、最新のものがない場合があります。



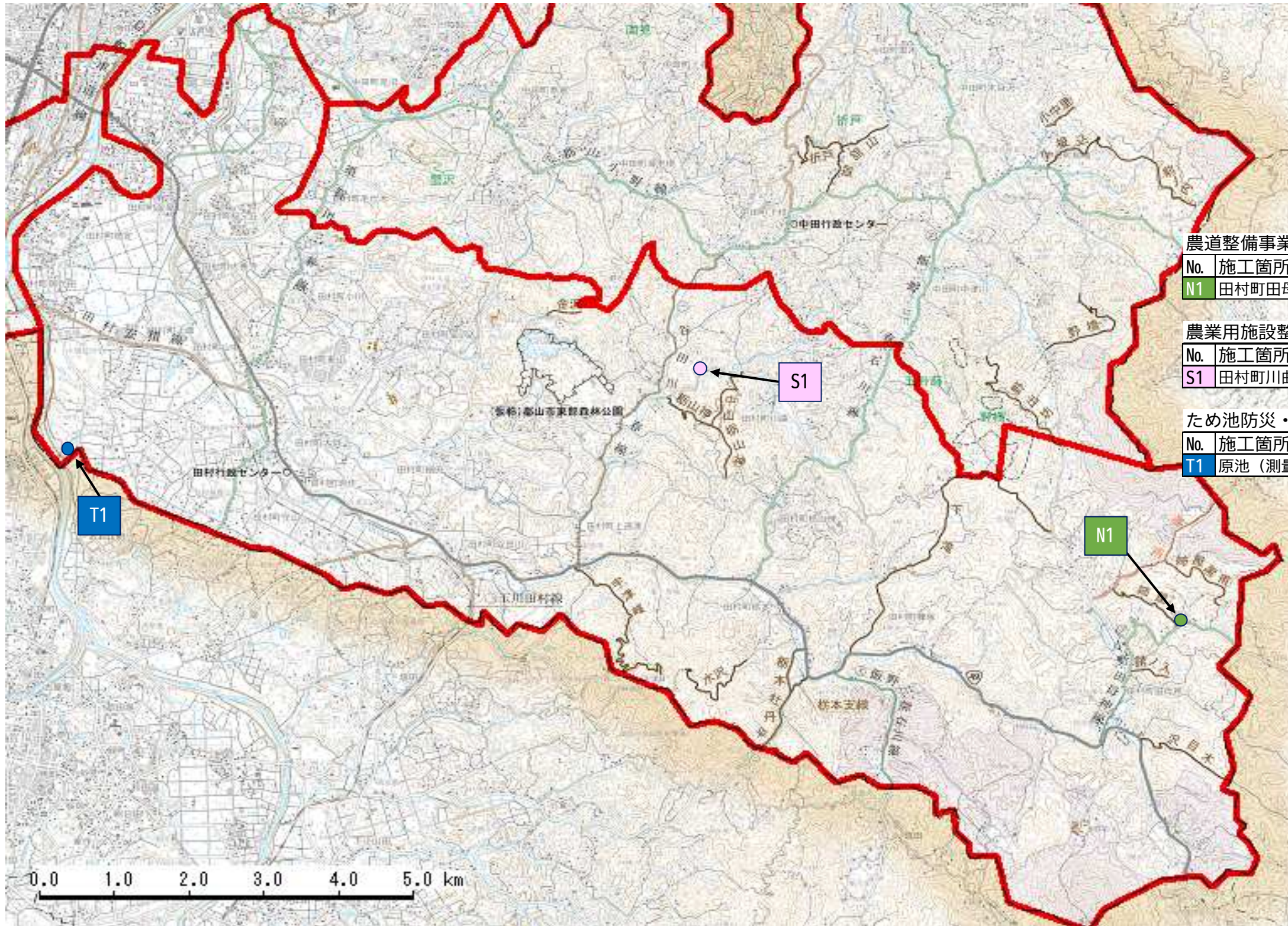
地区別 事業プロット図【令和4年度当初予算】

作成

農林部

田村町

事業名 農道整備事業、農業用施設整備事業、ため池防災・減災事業



農道整備事業

No.	施工箇所
N1	田村町田母神（姉屋地区（現道舗装工事））延長30m

農業用施設整備事業

No.	施工箇所
S1	田村町川曲（西ノ内地区（農業用排水路整備工事））延長40m

ため池防災・減災事業

No.	施工箇所
T1	原池（測量実施設計（浚渫等））

※本資料は、予算編成時の想定であり、実際の事業実施の際は、様々な要因で変更となる可能性があります。地図は、一部、最新のものがない場合があります。



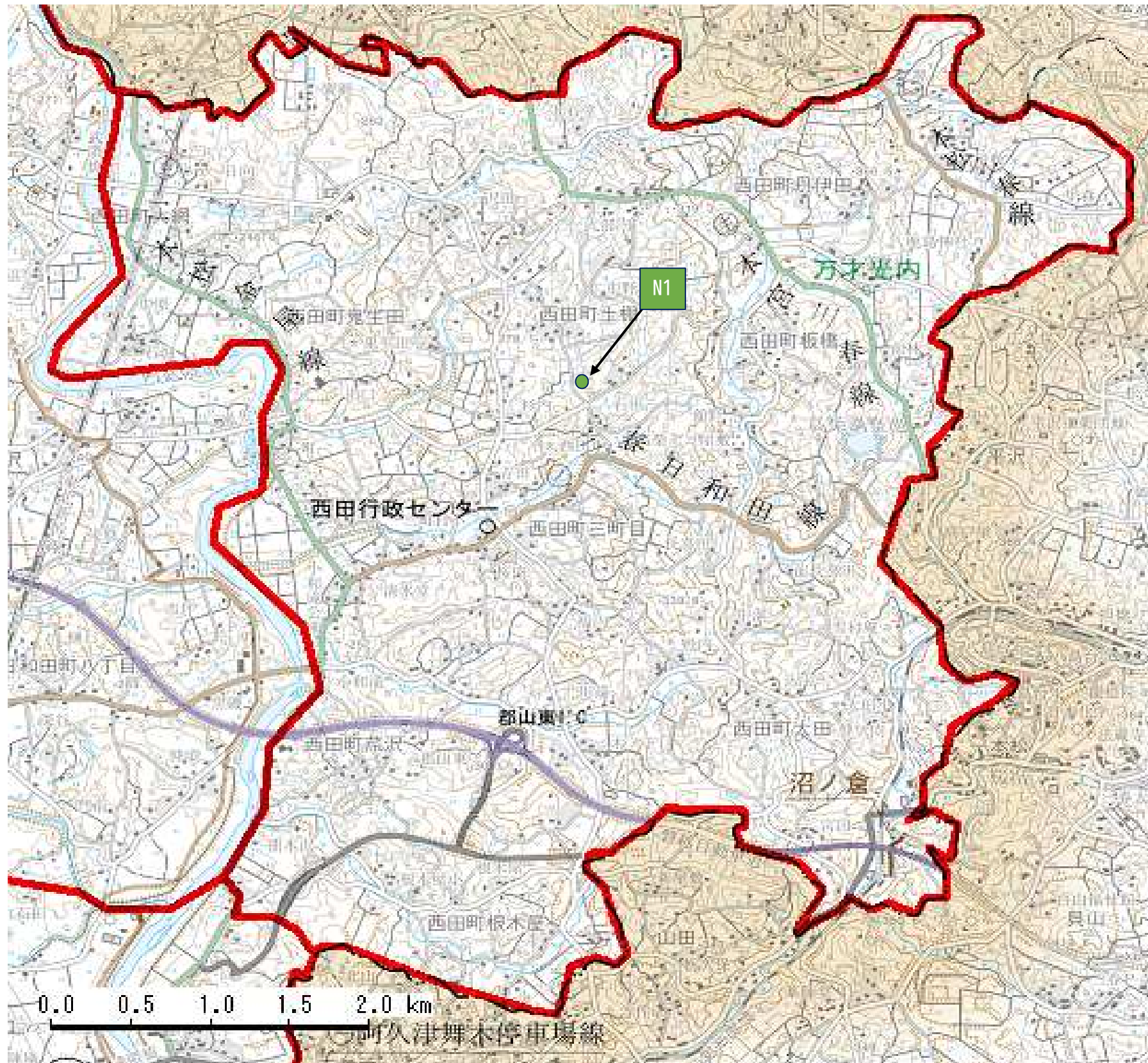
地区別 事業プロット図【令和4年度当初予算】

作成

農林部

西田町

事業名 農道整備事業



農道整備事業

No.	施工箇所
N1	西田町土棚（猪内地区（現道舗装工事））延長120m

※本資料は、予算編成時の想定であり、実際の事業実施の際は、様々な要因で変更となる可能性があります。  
地図は、一部、最新のものがないものがあります。



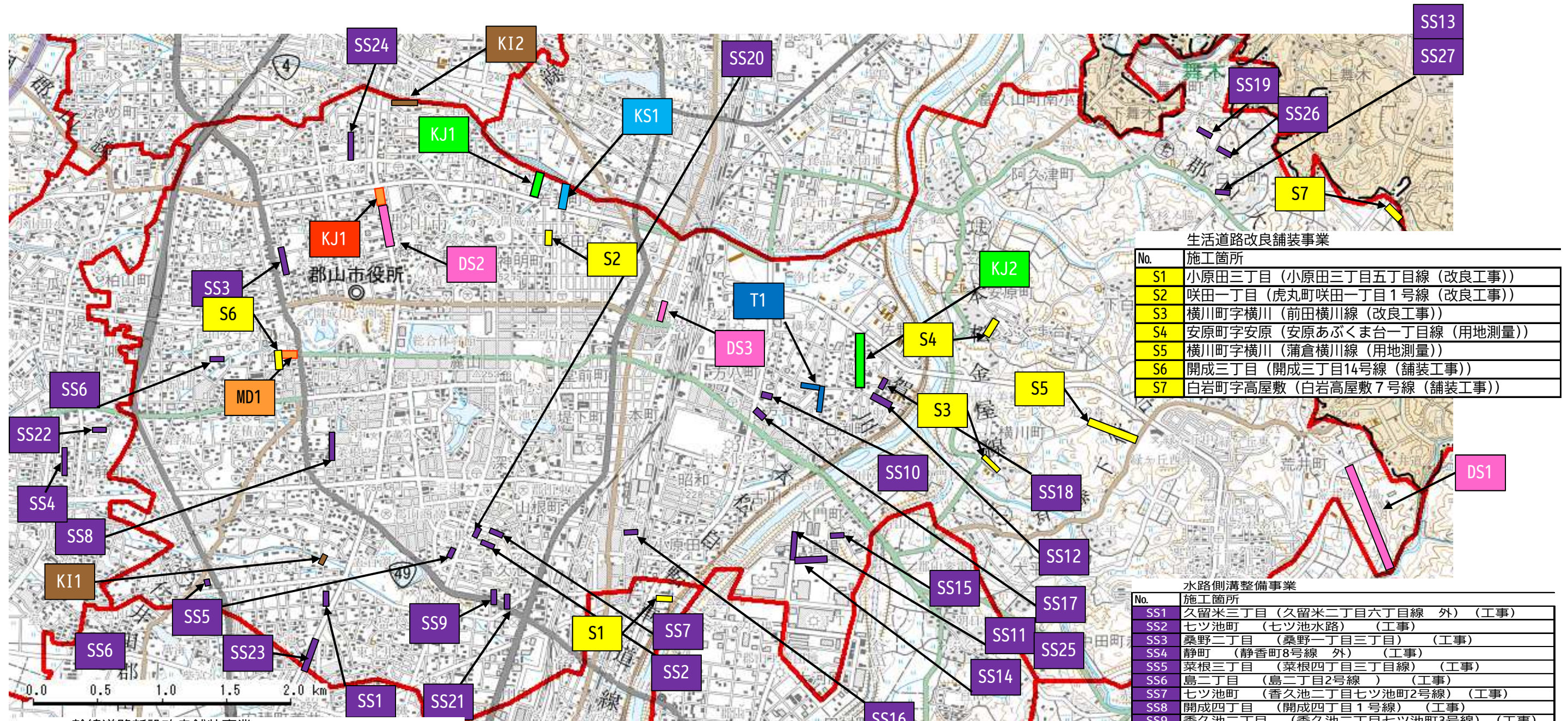
# 地区別事業プロット図【令和4年度当初予算】

作成

建設交通部

本庁

事業名 幹線道路新設改良舗装事業、環状道路等街路整備事業、交通渋滞対策事業、無電柱化促進事業、生活道路改良舗装事業、通学路安全対策事業、道路ストック整備事業、水路側溝整備事業



幹線道路新設改良舗装事業	
No.	施工箇所
KS1	若葉町（麓山一丁目久保田線（用地補償算定））
環状道路等街路整備事業	
No.	施工箇所
KJ1	桜木（東部幹線 桜木工区（道路改良））
KJ2	横塚五丁目（内環状線（道路改良、用地買収、物件補償））
通学路安全対策事業	
No.	施工箇所
T1	横塚一丁目（佐野良横塚線（区画線、グリーンベルト））
無電柱化促進事業	
No.	施工箇所
MD1	開成三丁目7号線（電線共同溝工事）

交通渋滞対策事業	
No.	施工箇所
KJ1	並木一丁目交差点（荒井八山田線（交通渋滞緩和工事、事後調査））
河川維持工事	
No.	施工箇所
KI1	久留米四丁目 外（南川溪谷木橋）
KI2	備前館一丁目 外（逢瀬川歩道）
道路ストック整備事業	
No.	施工箇所
DS1	荒井町字天下（荒井白岩線（補修設計））
DS2	朝日二丁目（荒井八山田線（舗装修繕工事））
DS3	駅前二丁目（駅前二大町二丁目線（舗装修繕工事））

生活道路改良舗装事業	
No.	施工箇所
S1	小原田三丁目（小原田三丁目五丁目線（改良工事））
S2	咲田一丁目（虎丸町咲田一丁目1号線（改良工事））
S3	横川町字横川（前田横川線（改良工事））
S4	安原町字安原（安原あぶくま台一丁目線（用地測量））
S5	横川町字横川（蒲倉横川線（用地測量））
S6	開成三丁目（開成三丁目14号線（舗装工事））
S7	白岩町字高屋敷（白岩高屋敷7号線（舗装工事））

水路側溝整備事業	
No.	施工箇所
SS1	久留米三丁目（久留米三丁目六丁目線 外）（工事）
SS2	七ツ池町（七ツ池水路）（工事）
SS3	桑野二丁目（桑野一丁目三丁目）（工事）
SS4	静町（静香町8号線 外）（工事）
SS5	菜根三丁目（菜根四丁目三丁目線）（工事）
SS6	島二丁目（島二丁目2号線）（工事）
SS7	七ツ池町（香久池二丁目七ツ池町2号線）（工事）
SS8	開成四丁目（開成四丁目1号線）（工事）
SS9	香久池二丁目（香久池二丁目七ツ池町3号線）（工事）
SS10	芳賀一丁目（芳賀一丁目7号線）（工事）
SS11	字道場（金屋道場線）（工事）
SS12	横塚五丁目（横塚五丁目一丁目線）（工事）
SS13	白岩町字福田（福田6号線）（工事）
SS14	字道場（十貫河原道場3号線）（工事）
SS15	字道場（十貫河原道場2号線）（工事）
SS16	小原田一丁目（小原田二丁目一丁目3号線）（工事）
SS17	芳賀二丁目（芳賀二方八町二丁目線）（工事）
SS18	横塚五丁目（横塚五丁目6号線）（工事）
SS19	白岩町字堺之内（白岩堺之内線）（工事）
SS20	七ツ池町（香久池二丁目七ツ池町4号線）（測量設計）
SS21	香久池一丁目（香久池一丁目七ツ池町1号線）（測量設計）
SS22	静町（静町1号線）（測量設計）
SS23	久留米三丁目（荒井八山田線）（測量設計）
SS24	並木五丁目（桑野四並木五丁目2号線）（測量設計）
SS25	字道場（金屋道場線）（測量設計）
SS26	白岩町字福田（福田2号線）（測量設計）
SS27	白岩町字福田（福田6号線）（測量設計）

※本資料は、予算編成時の想定であり、実際の事業実施の際は、様々な要因で変更となる可能性があります。地図は、一部、最新のものが反映されていない場合があります。



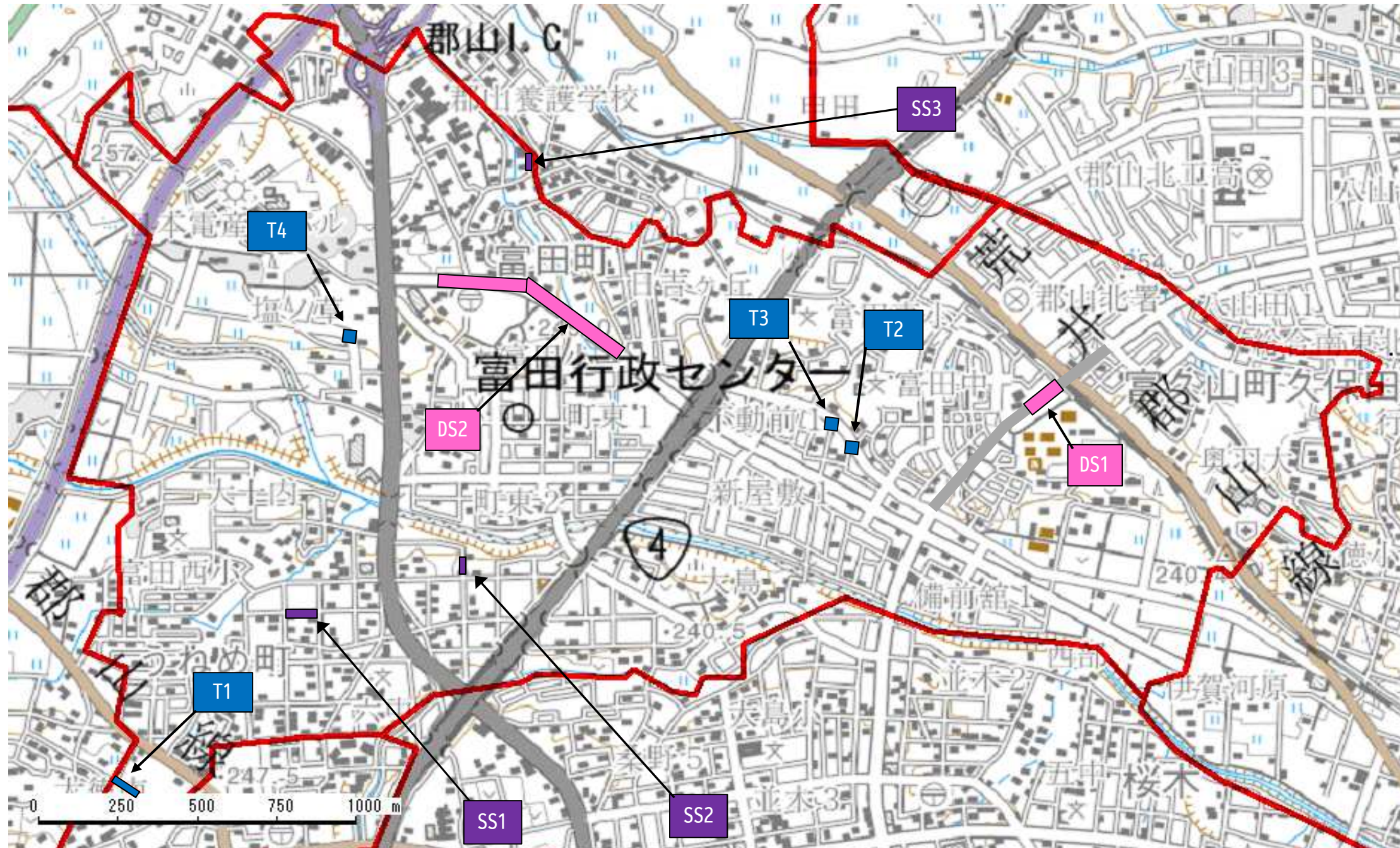
地区別事業プロット図【令和4年度当初予算】

作成

建設交通部

富田町

事業名 水路側溝整備事業、通学路安全対策事業、道路ストック整備事業



通学路安全対策事業

No.	施工箇所
T1	富田町字大徳南（向館庚垣原線（路面標示、交差点カラー化））
T2	名郷田二丁目（三御堂池ノ上線（交差点カラー化））
T3	名郷田二丁目（三御堂池ノ上線（交差点カラー化））
T4	富田町字町西（町西諏訪西線（路面標示））

道路ストック整備事業

No.	施工箇所
DS1	富田東一丁目（荒井八山田線（舗装修繕工事））
DS2	富田町後久保（伊賀河原西柳作線（舗装修繕工事））

水路側溝整備事業

No.	施工箇所
SS1	富田町字館南（向館館南1号線）（工事）
SS2	富田町字向井山（町畑菱内線）（工事）
SS3	富田町字上赤沼（上赤沼水路）（工事）

※本資料は、予算編成時の想定であり、実際の事業実施の際は、様々な要因で変更となる可能性があります。地図は、一部、最新のものがないものがあります。



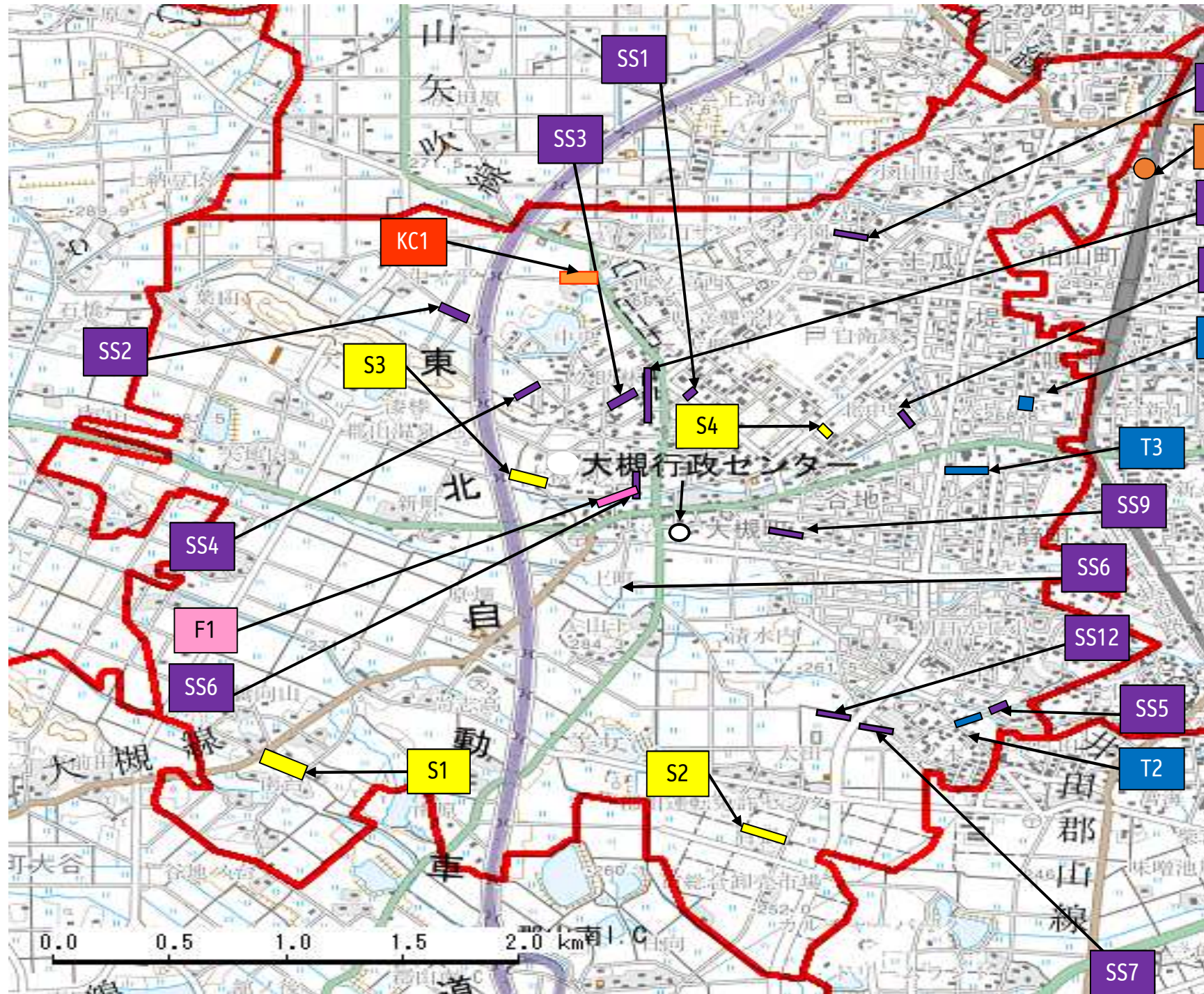
# 地区別事業プロット図【令和4年度当初予算】

作成

建設交通部

大槻町

事業名 準用河川改修事業、普通河川改修事業、郡山中央スマートインターチェンジ周辺整備事業、生活道路改良舗装事業、水路側溝整備事業、通学路安全対策事業



## 準用河川改修事業

No.	施工箇所
J1	大槻町字小山田表（準用河川亀田川改修工事）

## 普通河川改修事業

No.	施工箇所
F1	大槻町字熊野木（普通河川大槻川改修（測量設計、工事））

## 郡山中央スマートインターチェンジ周辺整備事業

No.	施工箇所
KC1	中ノ平東線（改良工事）

## 生活道路改良舗装事業

No.	施工箇所
S1	大槻町字胡桃沢（笹川多田野線（改良工事））
S2	大槻町字太田（太田東太田1号線（改良工事））
S3	大槻町字上柵（城ノ内上新町線（用地測量））
S4	大槻町字池上西（中野川廻線（舗装工事））

## 水路側溝整備事業

No.	施工箇所
SS1	大槻町字西ノ宮（西ノ宮御花畑線）（工事）
SS2	大槻町字中ノ平（大槻多田野線）（工事）
SS3	大槻町字御花畑（御花畑北ノ山線）（工事）
SS4	大槻町字春日（春日2号線）（工事）
SS5	大槻町字原田西（針生室ノ木線）（工事）
SS6	大槻町熊野木（熊ノ木水路）（工事）
SS7	大槻町字室ノ木（室ノ前十文字線）（工事）
SS8	大槻町字土瓜（土瓜8号線）（工事）
SS9	静西一丁目（静町下町東2号線）（工事）
SS10	大槻町字御花畑（御花畑1号線）（工事）
SS11	大槻町字北中野（北中野下2号線）（測量設計）
SS12	大槻町字日向（水路）（測量設計）

## 通学路安全対策事業

No.	施工箇所
T1	鳴神三丁目（鳴神三丁目堤三丁目線（路面標示、交差点カラー化））
T2	大槻町字室ノ木北（針生室ノ木線（区画線、路面標示））
T3	大槻町字北ノ林（北ノ林中野二丁目線（側溝工事））

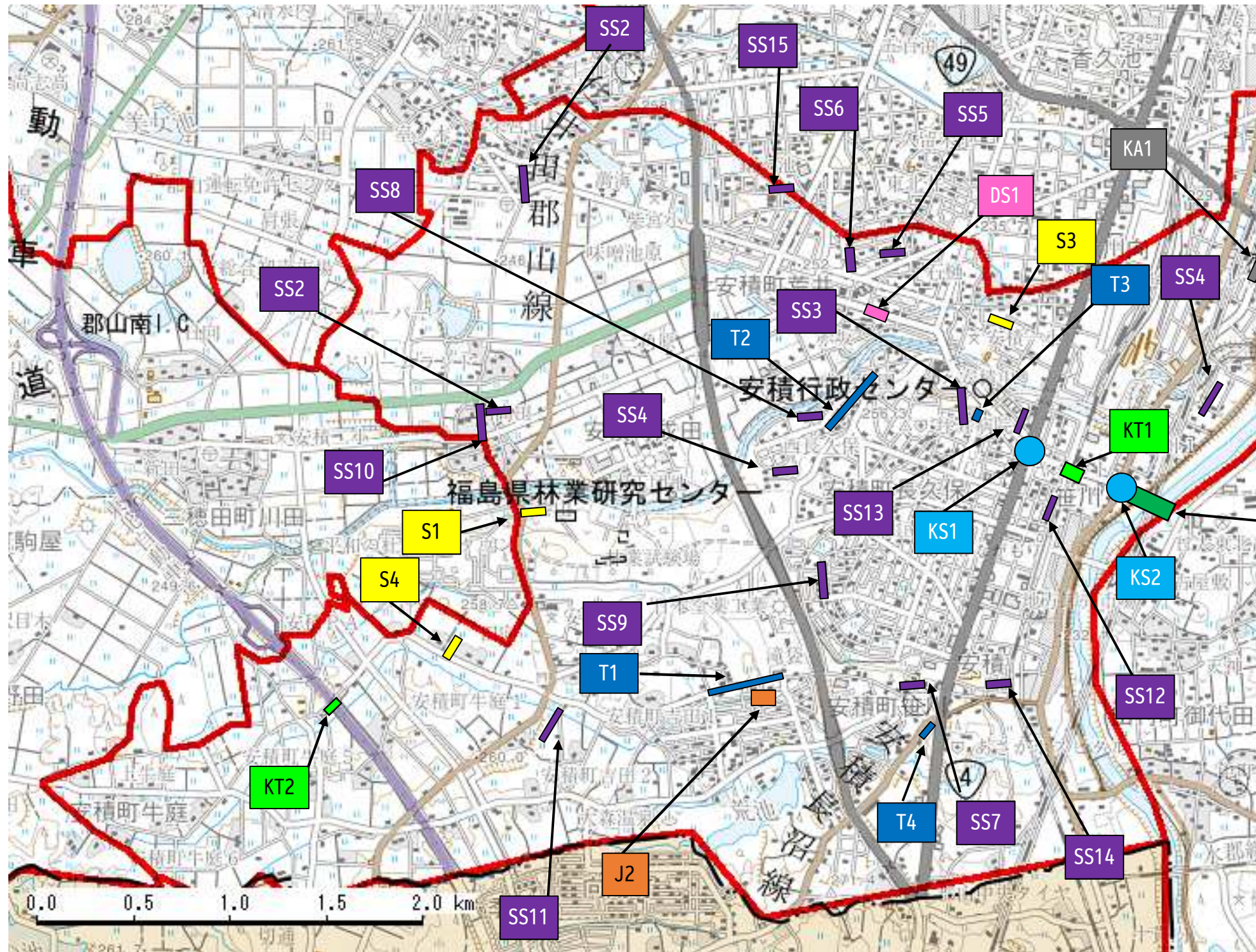
※本資料は、予算編成時の想定であり、実際の事業実施の際は、様々な要因で変更となる可能性があります。地図は、一部、最新のものが反映されていない場合があります。



# 地区別事業プロット図【令和4年度当初予算】

作成 建設交通部 安積町

事業名 幹線道路新設改良舗装事業、環状道路等街路整備事業、生活道路改良舗装事業、水路側溝整備事業、橋りょう長寿命化事業、道路ストック整備事業、交通安全施設整備事業、通学路安全対策事業、交通安全施設整備事業、準用河川改修事業



橋りょう長寿命化事業	
No.	施工箇所
KT1	笹川一丁目(大黒橋(笹川多田野線) 架橋状況(JR東北本線) 修繕工事)
KT2	安積町牛庭(牛の塔橋(牛庭成田線) 架橋状況(東北自動車道) 修繕工事)
道路ストック整備事業	
No.	施工箇所
DS1	安積荒井二丁目(笹川多田野線(舗装修繕工事))
交通安全施設整備事業	
No.	施工箇所
KA1	安積町日出山四丁目(日出山久保田線(歩道補修工事))
通学路安全対策事業	
No.	施工箇所
T1	安積町笹川字明見前(笹川川田線(区画線、グリーンベルト))
T2	安積町笹川字西長久保(成山長久保線(路面標示、ラバーポール))
T3	安積町成山町(成山町5号線(交差点カラー化、路面標示))
T4	安積町笹川字四角担(笹川野田線(側溝工事))
準用河川改修事業	
No.	施工箇所
J1	安積町日出山(準用河川徳定川(古川池)改修工事)
J2	安積町笹川(準用河川荒川改修工事)
水路側溝整備事業	
No.	施工箇所
SS1	安積町笹川字四角担(笹川野田線)(工事)
SS2	安積町字成田(田中場成田1号線)(工事)
SS3	成山町(長久保一丁目成山町3号線)(工事)
SS4	安積町笹川字西長久保(西長久保17号線)(工事)
SS5	安積町荒井字年柄(年柄水路)(工事)
SS6	安積町荒井字林ノ越(林ノ越線外)(工事)
SS7	安積町笹川字中ノ渡戸(中ノ渡戸4号線)(工事)
SS8	安積町笹川字西長久保(西長久保7号線外)(工事)
SS9	南長久保一丁目(南長久保二長久保三丁目線)(工事)
SS10	安積町成田字成田(成田荒井線)(工事)
SS11	安積町牛庭一丁目(牛庭三丁目6号線)(工事)
SS12	安積二丁目(安積二丁目4号線)(測量設計)
SS13	安積一丁目(安積一丁目9号線)(測量設計)
SS14	安積四丁目(安積四丁目4号線)(測量設計)
SS15	安積町荒井字鎗ヶ池(鎗ヶ池4号線)(測量設計)

幹線道路新設改良舗装事業	
No.	施工箇所
KS1	安積一丁目(安積一丁目交差点(物件算定))
KS2	笹川一丁目(大黒橋東交差点(交差点改良工事))
環状道線等街路整備事業	
No.	施工箇所
KJ1	安積町笹川(笹川大善寺線(改良工事、架設修正設計))

生活道路改良舗装事業	
No.	施工箇所
S1	安積町成田(漆山島線(改良工事))
S2	安積町日出山(下河原上川原線(改良工事))
S3	安積町荒井(法定外道路)(舗装工事)
S4	安積町成田(田向西前坂2号線(舗装工事))

※本資料は、予算編成時の想定であり、実際の事業実施の際は、様々な要因で変更となる可能性があります。地図は、一部、最新のものが反映されていない場合があります。



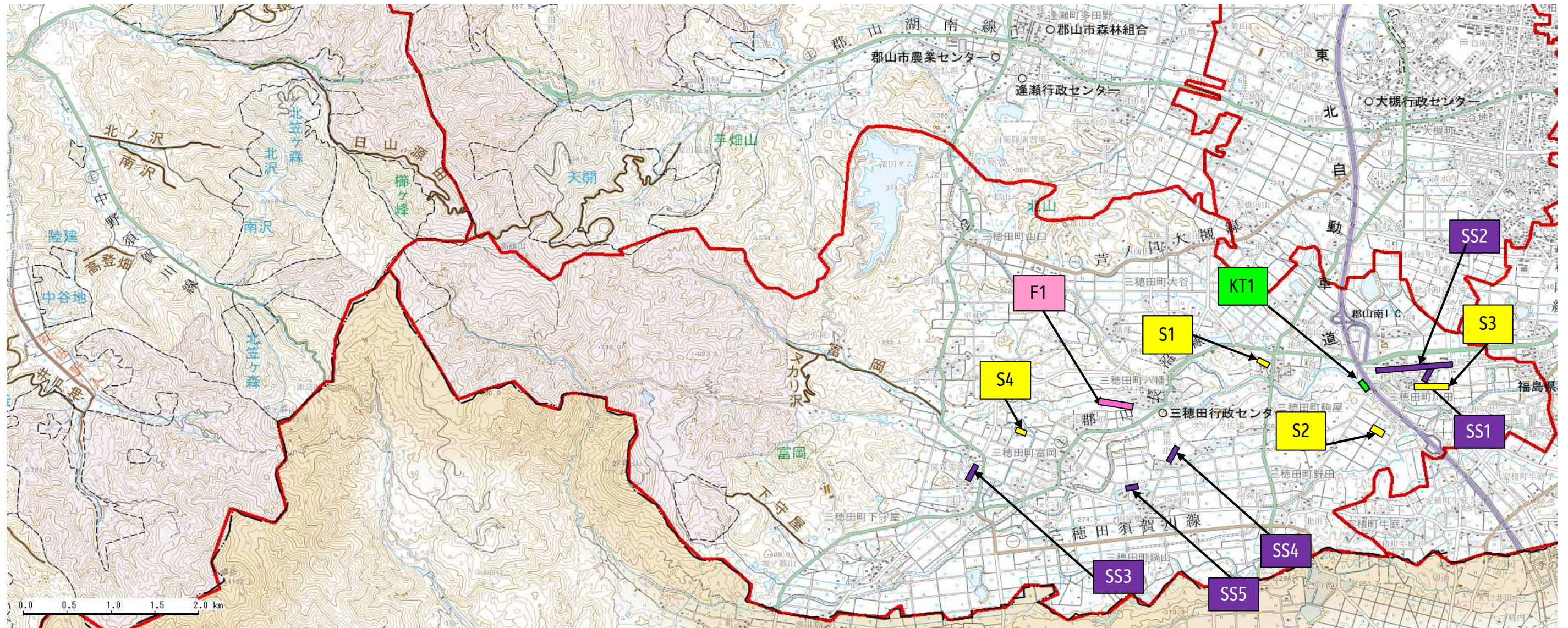
# 地区別事業プロット図【令和4年度当初予算】

作成

建設交通部

三穂田町

事業名 水路側溝整備事業、生活道路改良舗装事業、橋りょう長寿命化事業、普通河川改修事業



### 生活道路改良舗装事業

No.	施工箇所
S1	三穂田町川田（東桜木西桜木線（改良工事））
S2	三穂田町駒屋（四斗蒔3号線（用地測量））
S3	三穂田町川田三丁目（川田三丁目1号線（用地測量））
S4	三穂田町富岡町（右工門五郎内2号線（舗装工事））

### 水路側溝整備事業

No.	施工箇所
SS1	三穂田町川田字元前田（鍛冶田元前田線）（工事）
SS2	三穂田町川田字前田（牛庭六丁目柿ノ木線）（工事）
SS3	三穂田町富岡字南森（住ノ内中屋敷線）（工事）
SS4	三穂田町鍋山字四十担（鍋山八幡線）（測量設計）
SS5	三穂田町鍋山字上屋敷（鍋山水路）（測量設計）

### 橋りょう長寿命化事業

No.	施工箇所
KT1	三穂田町川田（笹原川橋（川田山下西線） 架橋状況（笹原川） 修繕工事）

### 普通河川改修事業

No.	施工箇所
F1	三穂田町八幡（普通河川川底川改修（測量設計、工事））

※本資料は、予算編成時の想定であり、実際の事業実施の際は、様々な要因で変更となる可能性があります。地図は、一部、最新のものが反映されていない場合があります。



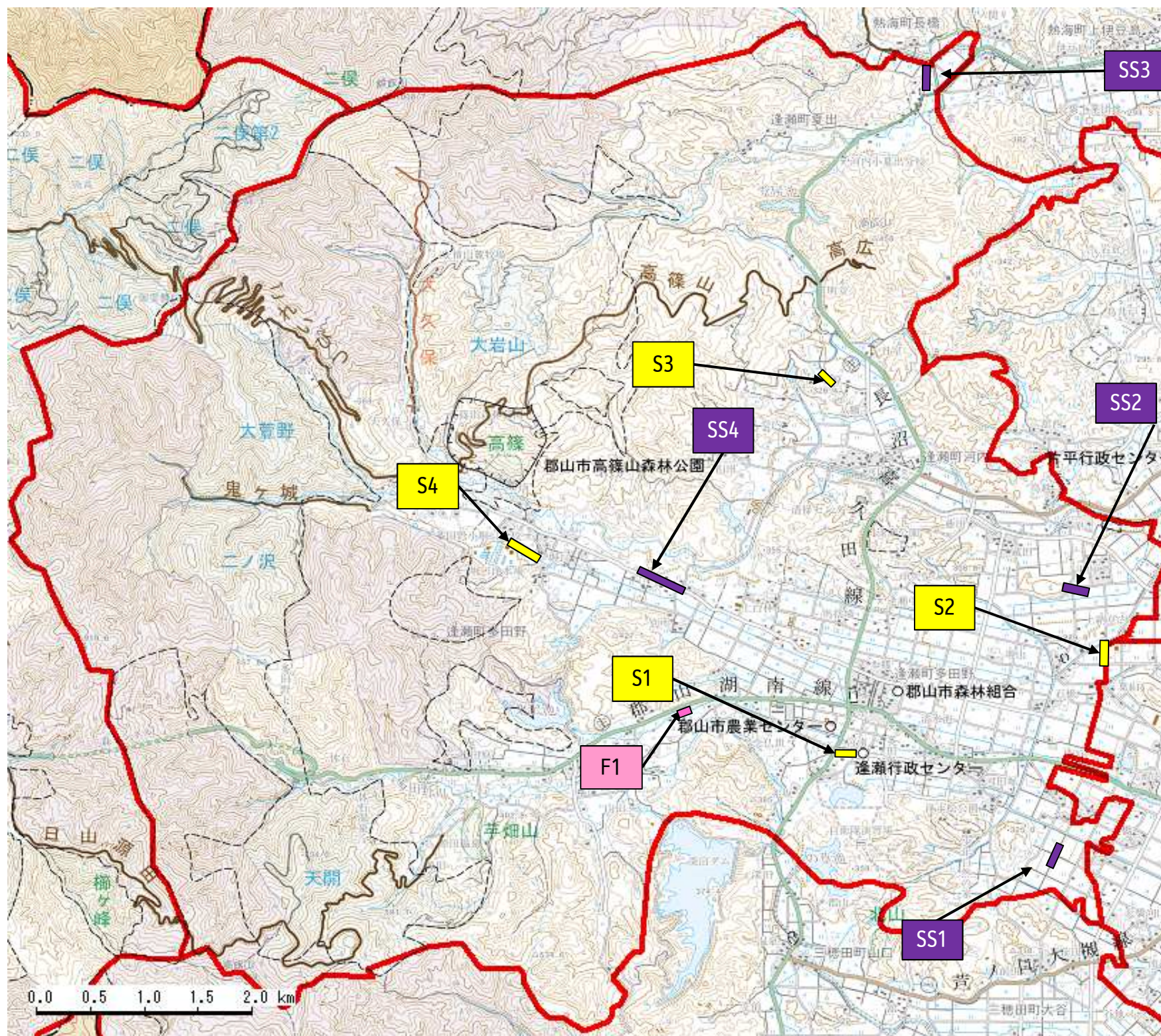
## 地区別事業プロット図【令和4年度当初予算】

作成

建設交通部

逢瀬町

事業名 水路側溝整備事業、生活道路改良舗装事業、普通河川改修事業



### 生活道路改良舗装事業

No.	施工箇所
S1	逢瀬町多田野（木置場念仏坦線（改良工事））
S2	逢瀬町河内（上砂原石橋線（改良工事））
S3	逢瀬町河内（葉師前籠原線（舗装工事））
S4	逢瀬町多田野（佐縁元寺線（舗装工事））

### 水路側溝整備事業

No.	施工箇所
SS1	逢瀬町河内字塩ノ原前（大界江下線）（工事）
SS2	逢瀬町河内字西原（平内塩ノ原前線）（工事）
SS3	逢瀬町夏出字上家（夏出熱海線）（工事）
SS4	逢瀬町多田野字古山神（多田野1号線）（測量設計）

### 普通河川改修事業

No.	施工箇所
F1	逢瀬町多田野（普通河川宮南川改修工事）

※本資料は、予算編成時の想定であり、実際の事業実施の際は、様々な要因で変更となる可能性があります。  
地図は、一部、最新のものが反映されていない場合があります。



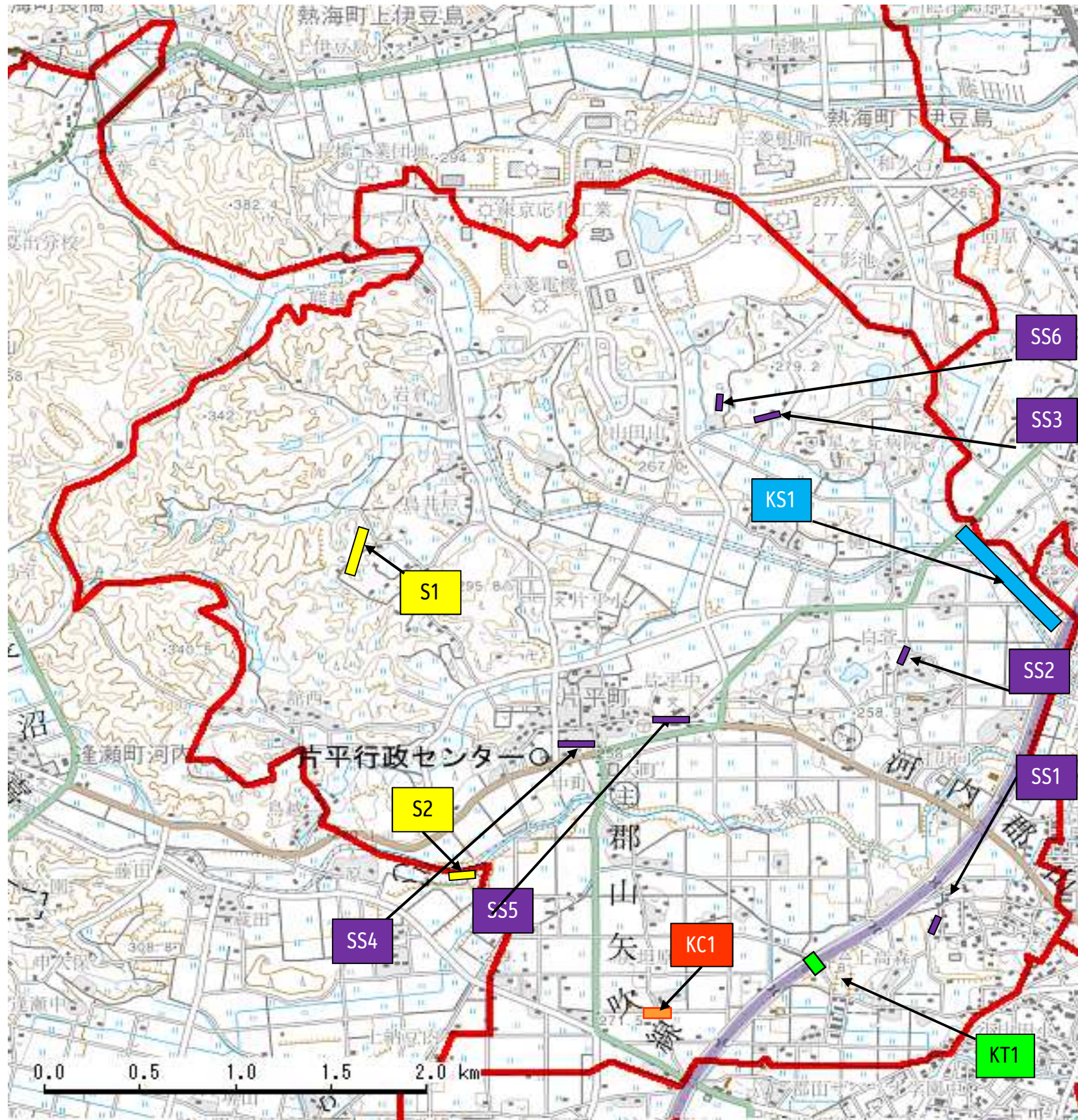
# 地区別事業プロット図【令和4年度当初予算】

作成

建設交通部

片平町

事業名 幹線道路新設改良舗装事業、水路側溝整備事業、郡山中央スマートインターチェンジ周辺整備事業、生活道路改良舗装事業、橋りょう長寿命化事業



## 幹線道路新設改良舗装事業

No.	施工箇所
KS1	片平町(郡山インター線(予備設計))

## 郡山中央スマートインターチェンジ周辺整備事業

No.	施工箇所
KC1	庚坦原7号線外(道路改良工事)

## 水路側溝整備事業

No.	施工箇所
SS1	片平町字蟻塚(前木宮東線)(工事)
SS2	片平町字館堀(館堀田中線)(工事)
SS3	片平町字権現林(喜久田片平線)(工事)
SS4	片平町字南前(南前畑鉢線)(測量設計)
SS5	片平町字地の岡(中道門口線)(測量設計)
SS6	片平町字向山(稲葉見物担線)(測量設計)

## 生活道路改良舗装事業

No.	施工箇所
S1	片平町字北蛇光(法定外道路(舗装工事))
S2	片平町字米沢(法定外道路(舗装工事))

## 橋りょう長寿命化事業

No.	施工箇所
KT1	片平町新蟻塚(高森橋(向館庚坦原線) 架橋状況(東北自動車道) 修繕工事)

※本資料は、予算編成時の想定であり、実際の事業実施の際は、様々な要因で変更となる可能性があります。地図は、一部、最新のものが反映されていない場合があります。



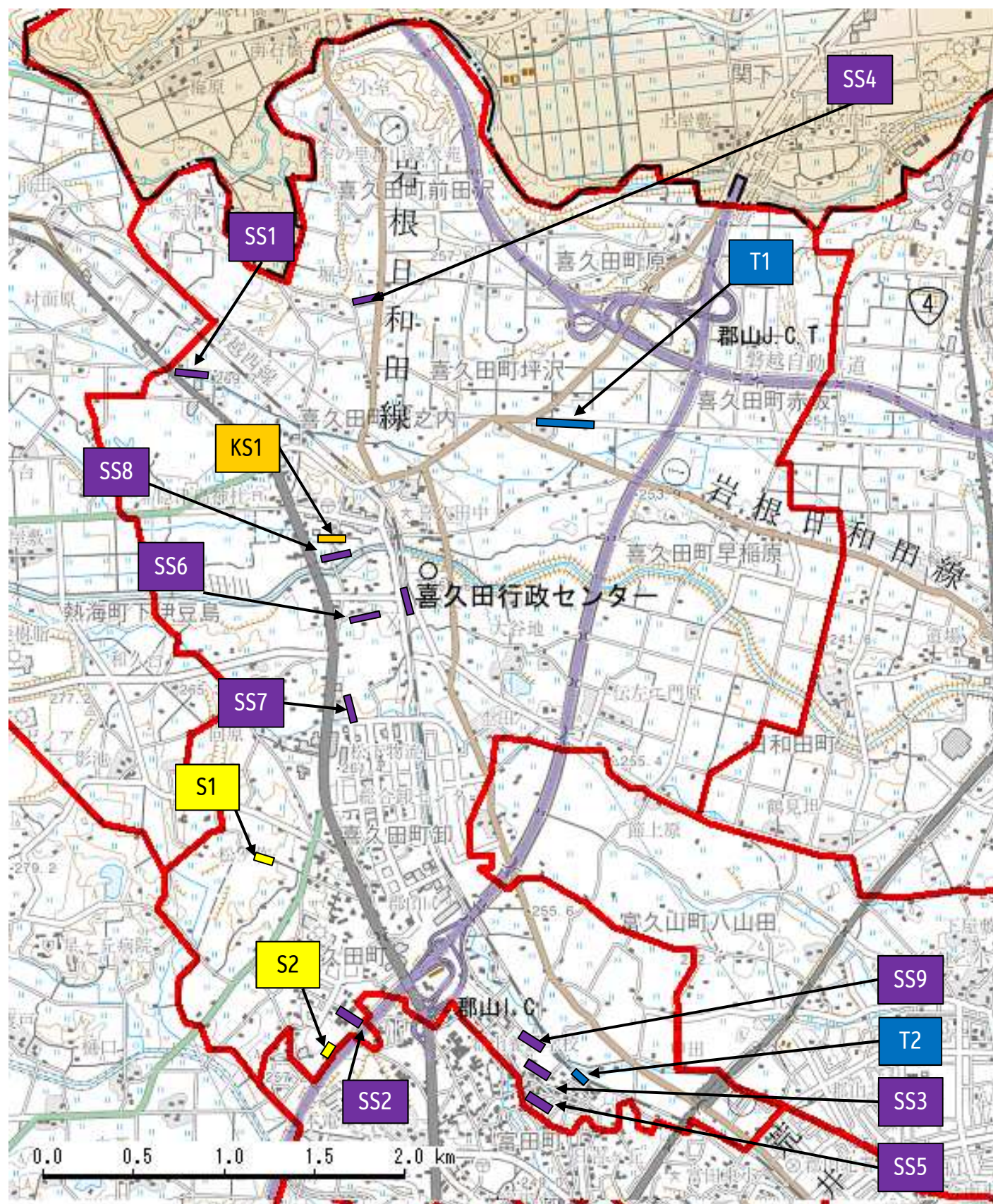
## 地区別事業プロット図【令和4年度当初予算】

作成

建設交通部

喜久田町

事業名 生活道路改良舗装事業、水路側溝整備事業、通学路安全対策事業



### 生活道路改良舗装事業

No.	施工箇所
S1	喜久田町字松ヶ作（菖蒲池行人田線（改良工事））
S2	喜久田町双又（法定外道路（舗装工事））

### 水路側溝整備事業

No.	施工箇所
SS1	喜久田町堀之内字北原（北原1号線）（工事）
SS2	喜久田町字菖蒲池（菖蒲池1号線）（工事）
SS3	喜久田町字入ノ内（入ノ内上尾池線）（工事）
SS4	喜久田町早稲原字北原（大沢水路）（工事）
SS5	喜久田町字入ノ内（入ノ内5号線）（工事）
SS6	喜久田町堀之内字萱畑（萱畑水路）（工事）
SS7	喜久田町堀之内字地田東（地田東水路）（工事）
SS8	喜久田町堀之内字五升蒔（堂田秋殿前線）（測量設計）
SS9	喜久田町字入ノ内（入ノ内上尾池線）（測量設計）

### 通学路安全対策事業

No.	施工箇所
T1	喜久田町前田沢字坪子（高倉坪沢三丁目線（路面標示））
T2	喜久田町入之内（入之内上尾池線（水路工事））

### 緊急浚渫推進事業

No.	施工箇所
KS1	喜久田町堀之内（準用河川小川）

※本資料は、予算編成時の想定であり、実際の事業実施の際は、様々な要因で変更となる可能性があります。地図は、一部、最新のものが反映されていない場合があります。



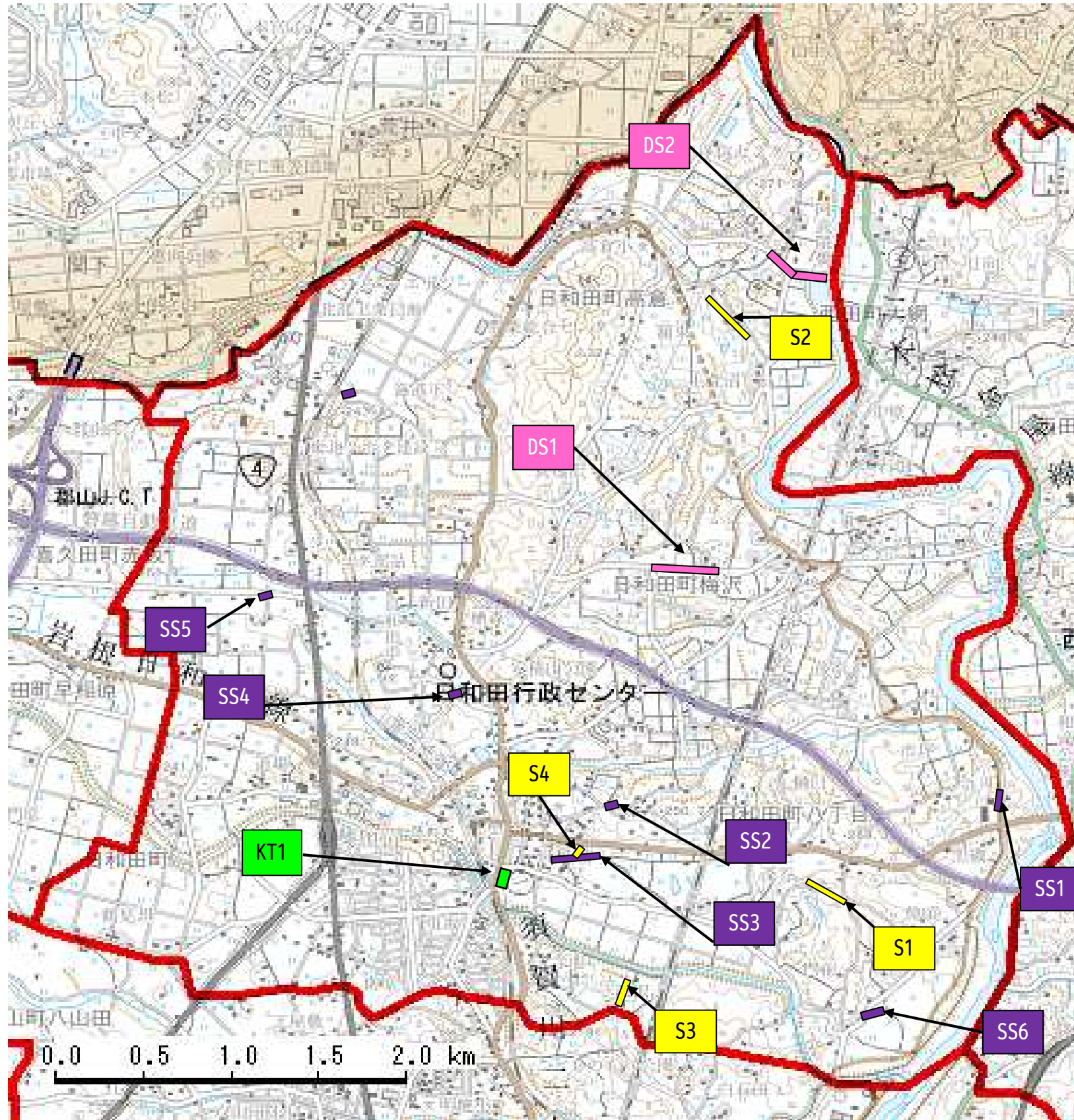
# 地区別事業プロット図【令和4年度当初予算】

作成

建設交通部

日和田町

事業名 生活道路改良舗装事業、水路側溝整備事業、道路ストック整備事業、橋りょう長寿命化事業



## 生活道路改良舗装事業

No.	施工箇所
S1	日和田町八丁目（深谷竹ノ作線(用地測量)）
S2	日和田町高倉（材木屋館腰線(測量設計)）
S3	日和田町深沢（深沢線(用地測量)）
S4	日和田町原町（法定外道路(舗装工事)）

## 水路側溝整備事業

No.	施工箇所
SS1	日和田町八丁目字向市坪（八丁目高倉線）（工事）
SS2	日和田町字一ツ担（八丁目日和田2号線）（工事）
SS3	日和田町字宇類原（宇類原原町線）（工事）
SS4	日和田町字広ノ入（北ノ広野入3号線）（工事）
SS5	日和田町字北俣（高倉坪沢三丁目線）（工事）
SS6	日和田町八丁目（福原八丁目線）（測量設計）

## 道路ストック整備事業

No.	施工箇所
DS1	日和田町梅沢（折田高森線（舗装修繕工事））
DS2	日和田町高倉（土棚高倉線（補修設計））

## 橋りょう長寿命化事業

No.	施工箇所
KT1	日和田町字川坂（奥州松の大橋（水神前歩道線） 架橋状況（県道須賀川二本松線）修繕工事）

※本資料は、予算編成時の想定であり、実際の事業実施の際は、様々な要因で変更となる可能性があります。地図は、一部、最新のものがない場合があります。



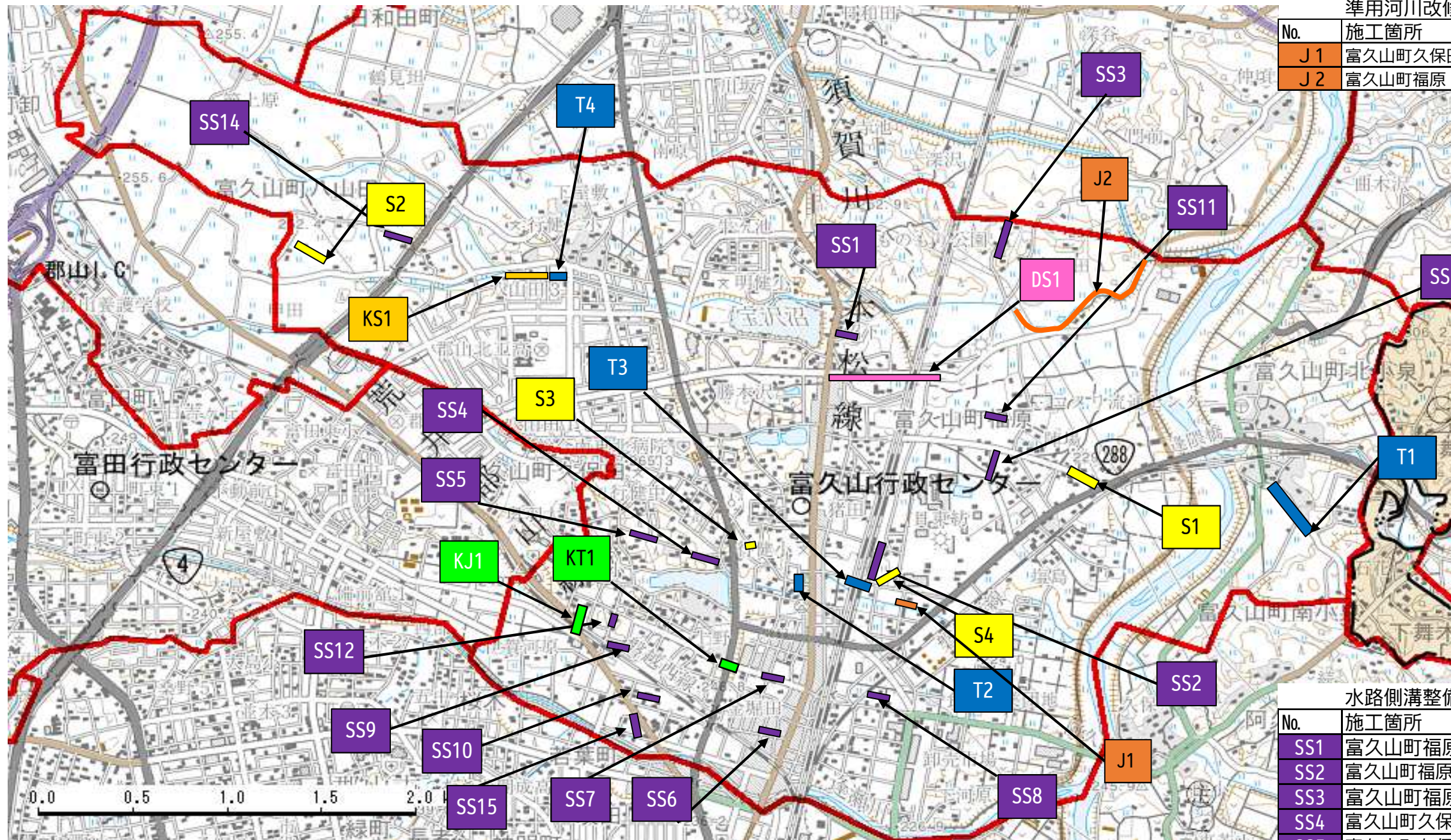
# 地区別事業プロット図【令和4年度当初予算】

作成

建設交通部

富久山町

事業名 環状道線等街路整備事業、生活道路改良舗装事業、通学路安全対策事業、水路側溝整備事業、道路ストック整備事業、橋りょう長寿命化事業、準用河川改修事業



### 準用河川改修事業

No.	施工箇所
J1	富久山町久保田（準用河川愛宕川 物件移転補償）
J2	富久山町福原（準用河川照内川 測量設計）

### 水路側溝整備事業

No.	施工箇所
SS1	富久山町福原字沼下（法定外道路）（工事）
SS2	富久山町福原字水尾沢（水尾沢町田1号線）（工事）
SS3	富久山町福原字左内（左内1号線）（工事）
SS4	富久山町久保田字大原（北谷大原線）（工事）
SS5	富久山町久保田字大原（大原13号線）（工事）
SS6	富久山町久保田字水口（久保田水口2号線）（工事）
SS7	富久山町久保田字上野（三御堂久保田線）（工事）
SS8	富久山町久保田字前田（南田前田1号線）（工事）
SS9	富久山町久保田字三御堂（田池三御堂2号線）（工事）
SS10	富久山町久保田字石堂（水口大久保線）（工事）
SS11	富久山町福原字中田（古館西原線）（工事）
SS12	富久山町久保田字三御堂（三御堂下双又線）（測量設計）
SS13	富久山町福原字神明（塩島神明線）（測量設計）
SS14	富久山町八山田字山崎（八山田2号線）（測量設計）
SS15	富久山町久保田字乙高（乙高3号線）（測量設計）

### 環状道線等街路整備事業

No.	施工箇所
KJ1	富久山町久保田（東部幹線 富久山工区（改良工事、JRこ線橋委託））

### 生活道路改良舗装事業

No.	施工箇所
S1	富久山町福原（福原八山田館前線（用地測量））
S2	富久山町八山田（八山田細田原2号線（用地測量））
S3	富久山町久保田（愛宕2号線（舗装工事））
S4	富久山町福原（法定外道路（舗装工事））

### 道路ストック整備事業

No.	施工箇所
DS1	富久山町福原（昭和二丁目八山田線（舗装修繕工事））

### 通学路安全対策事業

No.	施工箇所
T1	富久山町南小泉（南小泉線（用地測量））
T2	富久山町久保田字久保田（上野愛宕線（路面標示））
T3	富久山町福原字境田（我妻2号線（歩道嵩上げ工事））
T4	八山田三丁目（八山田三丁目12号線（歩道整備））

### 橋りょう長寿命化事業

No.	施工箇所
KT1	富久山町久保田（金堀田橋（三御堂久保田線） 架橋状況（県道荒井郡山線）修繕工事）

### 緊急浚渫推進事業

No.	施工箇所
KS1	八山田四丁目 外（準用河川照内川）

※本資料は、予算編成時の想定であり、実際の事業実施の際は、様々な要因で変更となる可能性があります。地図は、一部、最新のものが反映されていない場合があります。



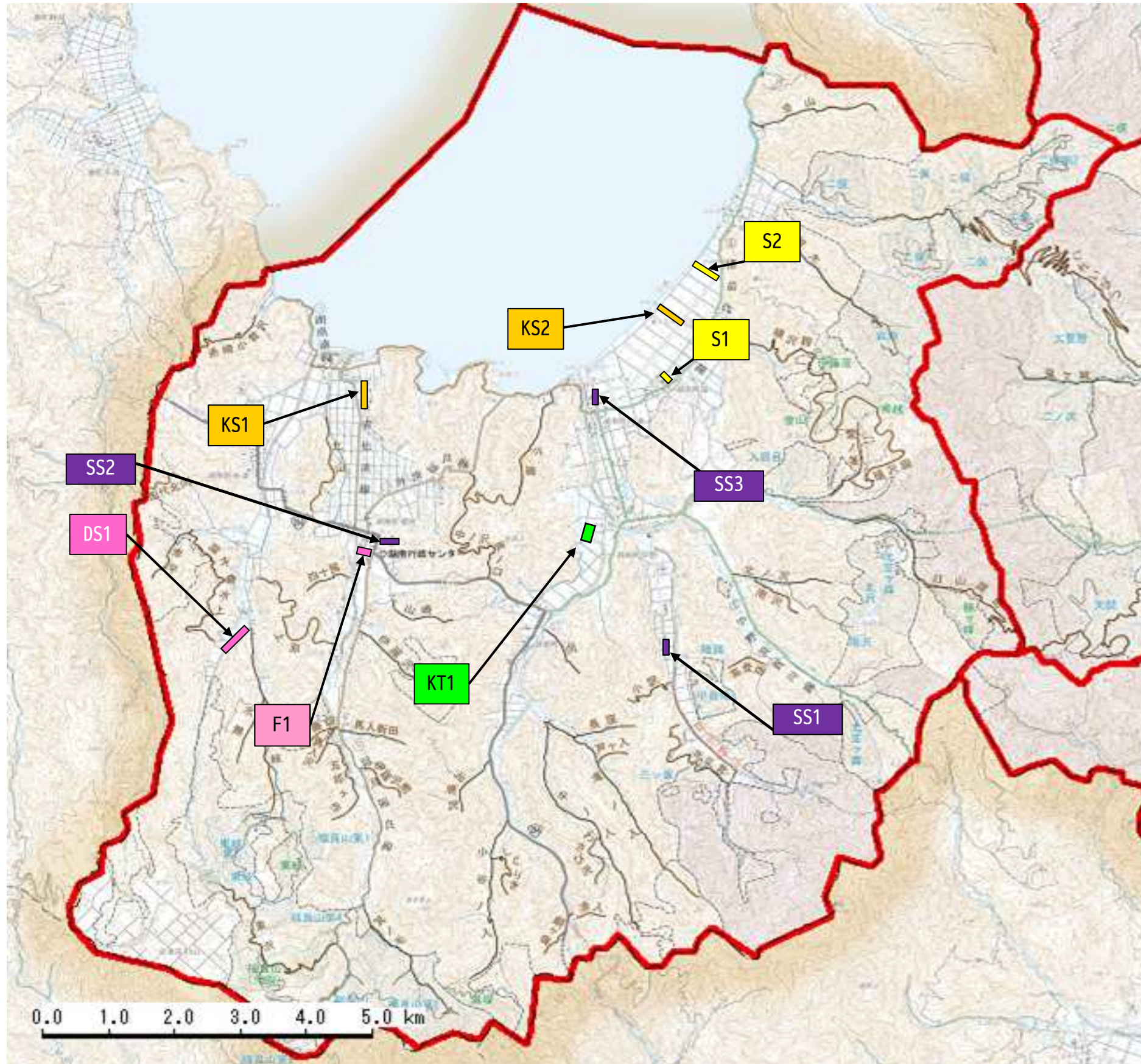
# 地区別事業プロット図【令和4年度当初予算】

作成

建設交通部

湖南町

事業名 生活道路改良舗装事業、水路側溝整備事業、道路ストック整備事業、橋りょう長寿命化事業、普通河川改修事業



## 生活道路改良舗装事業

No.	施工箇所
S1	湖南町館（伊勢ノ前館1号線（用地測量））
S2	湖南町横沢（御前下御前線（舗装工事））

## 水路側溝整備事業

No.	施工箇所
SS1	湖南町中野字二番石倉（中野線（工事））
SS2	湖南町福良字荒町（荒町1号線（工事））
SS3	湖南町舟津字村西（村西舟津線（測量設計））

## 道路ストック整備事業

No.	施工箇所
DS1	湖南町赤津（赤津2号線（舗装修繕工事））

## 橋りょう長寿命化事業

No.	施工箇所
KT1	湖南町中野（新田橋（道休岩ヶ崎線） 架橋状況（舟津川） 補修設計）

## 普通河川改修事業

No.	施工箇所
F1	湖南町福良（普通河川仲川改修工事）

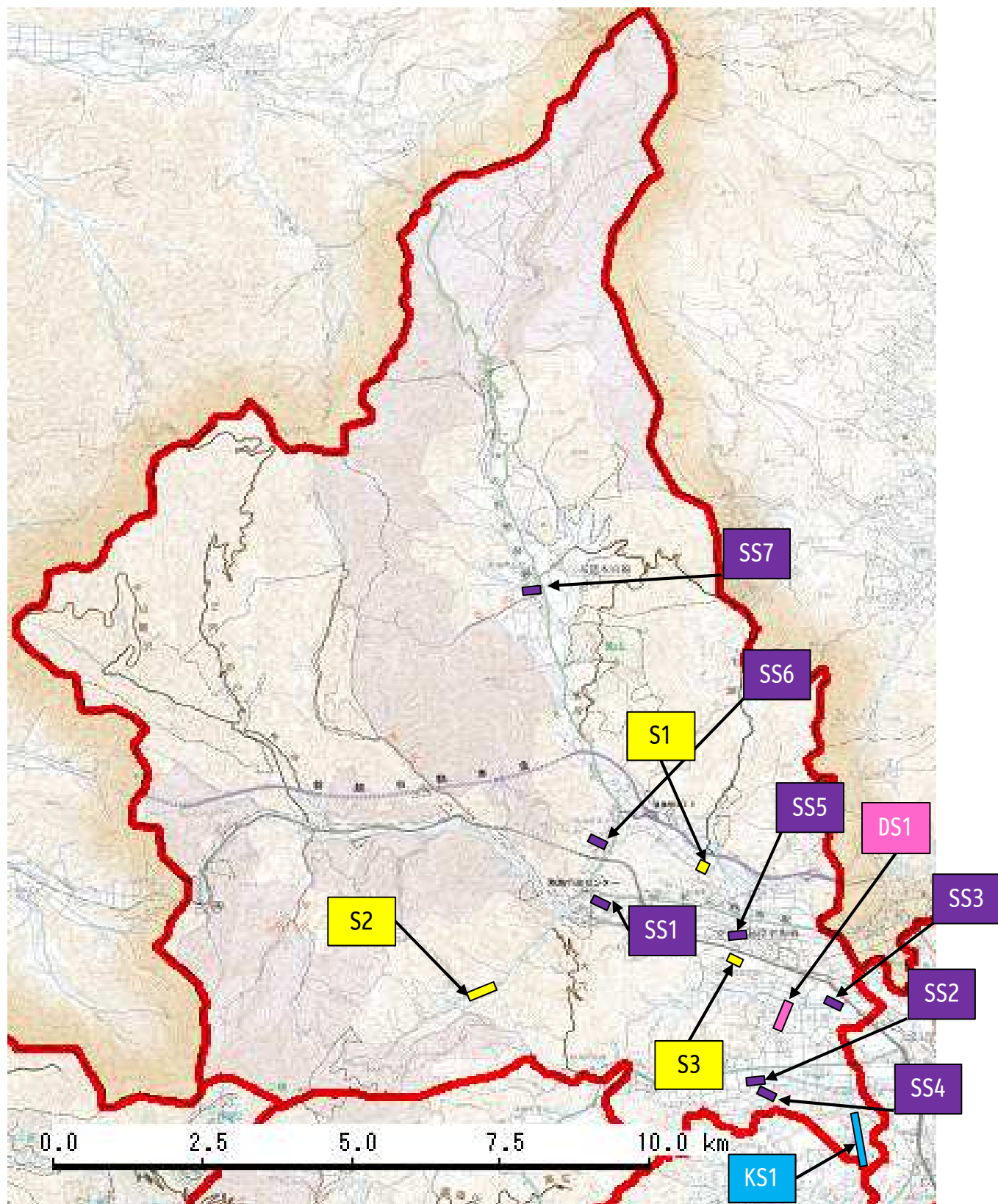
## 緊急浚渫推進事業

No.	施工箇所
KS1	湖南町福良（普通河川仲川）
KS2	湖南町横沢（普通河川愛宕川）

※本資料は、予算編成時の想定であり、実際の事業実施の際は、様々な要因で変更となる可能性があります。地図は、一部、最新のものが反映されていない場合があります。



地区別事業プロット図【令和4年度当初予算】		作成	建設交通部	熱海町
事業名	幹線道路新設改良舗装事業、生活道路改良舗装事業、水路側溝整備事業、道路ストック整備事業			



幹線道路新設改良舗装事業

No.	施工箇所
KS1	熱海町下伊豆島（郡山インター線先線（概略設計））

生活道路改良舗装事業

No.	施工箇所
S1	熱海町玉川（玉川高玉線（改良工事））
S2	熱海町安子島（夏出熱海線（舗装工事））
S3	熱海町安子島（安子島高森2号線（舗装工事））

水路側溝整備事業

No.	施工箇所
SS1	熱海一丁目（反田熱海一丁目線（工事））
SS2	熱海町下伊豆島字西戸城（西戸城1号線（工事））
SS3	熱海町安子島字北原（北原水路（工事））
SS4	熱海町下伊豆島字屋敷（町谷田西田2号線（工事））
SS5	熱海町安子島字舘前（舘前町線（測量設計））
SS6	熱海町高玉字麻生沢（玉川高玉線（測量設計））
SS7	熱海町石筵字下水上（松葉的場線（測量））

道路ストック整備事業

No.	施工箇所
DS1	熱海町安子島（三穂田熱海線（舗裝修繕工事））

※本資料は、予算編成時の想定であり、実際の事業実施の際は、様々な要因で変更となる可能性があります。地図は、一部、最新のものがない場合があります。



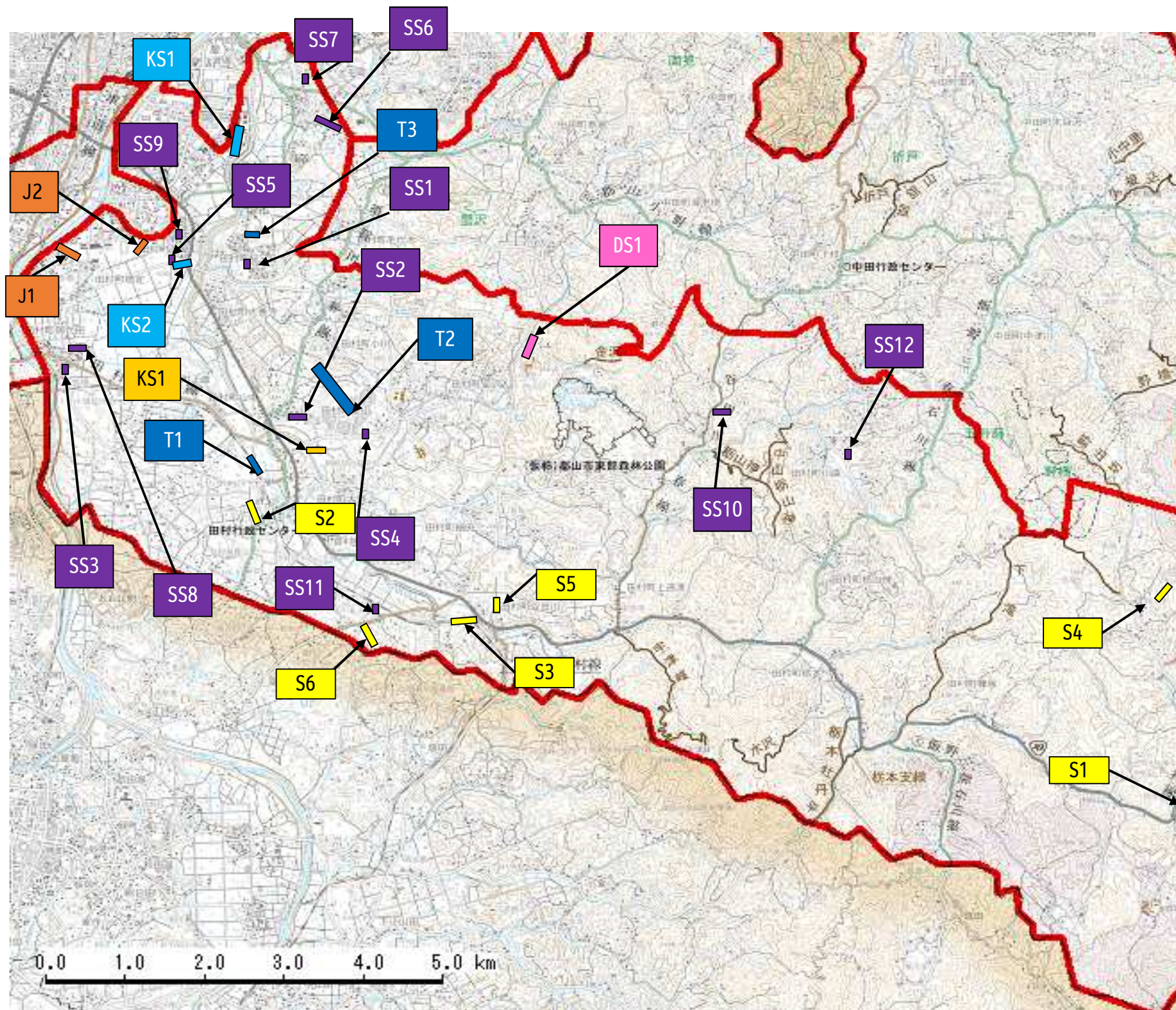
# 地区別事業プロット図【令和4年度当初予算】

作成

建設交通部

田村町

事業名 幹線道路新設改良舗装事業、生活道路改良舗装事業、通学路安全対策事業、道路ストック整備事業、水路側溝整備事業、準用河川改修事業



## 幹線道路新設改良舗装事業

No.	施工箇所
KS1	田村町下行合（金屋水門町2号線（改良工事：L=200m、W=12m））
KS2	田村町金屋（小川笹川一丁目線（安全施設工事））

## 生活道路改良舗装事業

No.	施工箇所
S1	田村町田母神（田母神新屋敷線（用地測量））
S2	田村町岩作（小人町カカヤ垣線（測量設計））
S3	田村町岩作（桑川原湯ノ川線（改良工事））
S4	田村町田母神（田母神柿ノ木線（改良工事））
S5	田村町谷田川（町畑小石塚線（改良工事））
S6	田村町岩作（駒形湯ノ川2号線（舗装工事））

## 通学路安全対策事業

No.	施工箇所
T1	田村町守山（守山山中線（改良工事））
T2	田村町上行合（手代木上行合線（改良工事））
T3	田村町上行合字沢向（宿亀河内線（ラバーポール、路面標示））

## 道路ストック整備事業

No.	施工箇所
DS1	田村町金沢（谷田川高倉線（舗裝修繕工事））

## 水路側溝整備事業

No.	施工箇所
SS1	田村町桜ヶ丘二丁目（桜ヶ丘二丁目10号線 外）（工事）
SS2	田村町山中字東山田（香田本郷線）（工事）
SS3	田村町御代田字外城（守山金屋線）（工事）
SS4	田村町金沢字仲原（守山金沢線）（工事）
SS5	田村町金屋字水上（正直金屋線）（工事）
SS6	田村町下行合字朝日舞（五郎内朝日舞1号）（工事）
SS7	田村町下行合字古道内（古道内水路）（工事）
SS8	田村町御代田字中町（中町古町1号線）（工事）
SS9	田村町金屋字宝蔵（宝蔵二本木線）（測量設計）
SS10	田村町栃山神字東（栃山神東4号線）（測量設計）
SS11	田村町岩作字蔵田（蔵田水路）（測量設計）
SS12	田村町川曲字永荒（壁谷沢中名畑線）（測量設計）

## 準用河川改修事業

No.	施工箇所
J1	田村町徳定（準用河川徳定川改修工事（放水路））
J2	田村町徳定（準用河川徳定川改修工事（学園区間））

## 緊急浚渫推進事業

No.	施工箇所
KS1	田村町守山 外（準用河川上石川）

※本資料は、予算編成時の想定であり、実際の事業実施の際は、様々な要因で変更となる可能性があります。地図は、一部、最新のものがない場合があります。



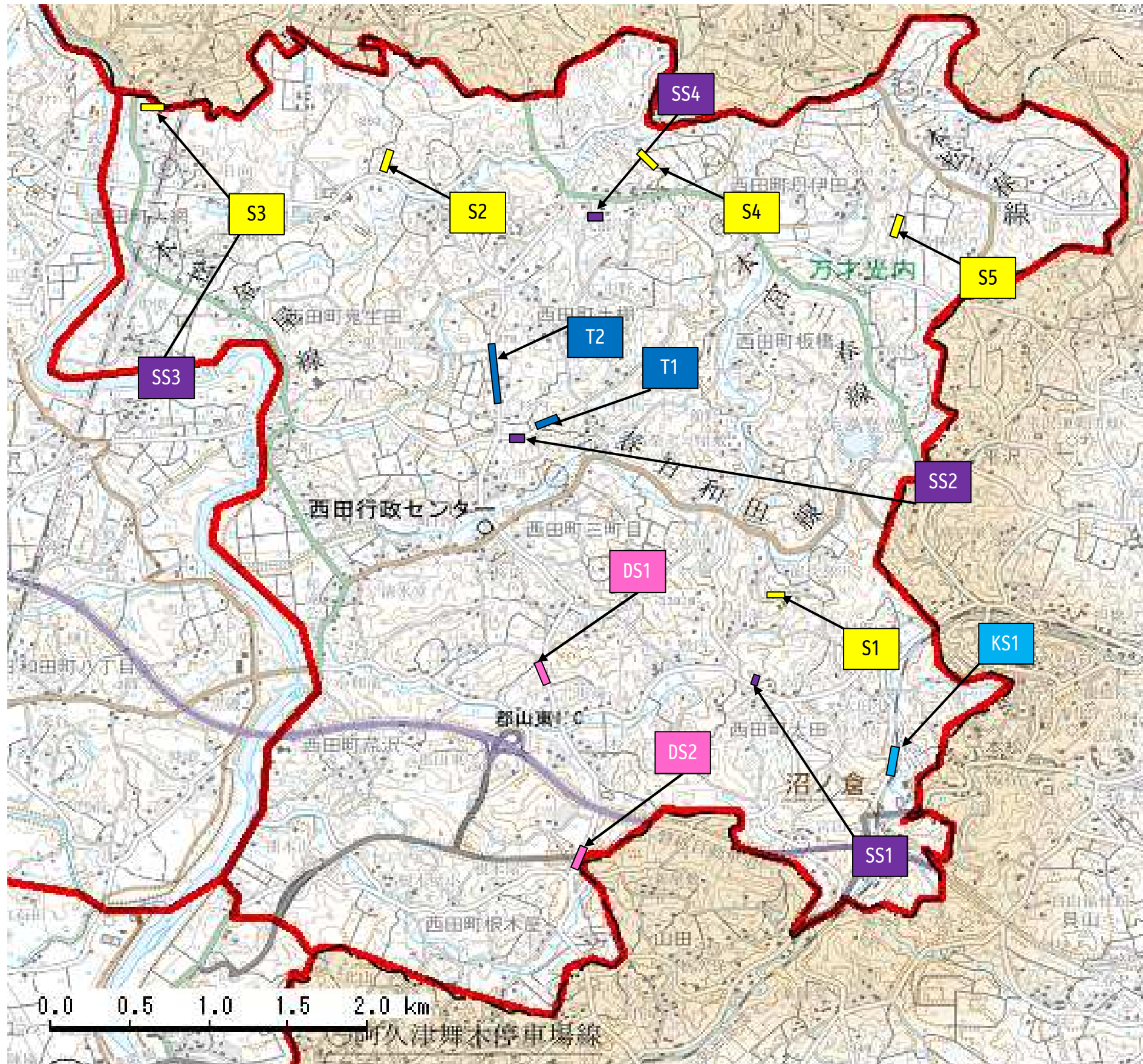
# 地区別事業プロット図【令和4年度当初予算】

作成

建設交通部

西田町

事業名 幹線道路新設改良舗装事業、生活道路改良舗装事業、通学路安全対策事業、道路ストック整備事業、水路側溝整備事業



## 幹線道路新設改良舗装事業

No.	施工箇所
KS1	西田町大田（大田2号線（改良工事：L=20m、W=9m））

## 生活道路改良舗装事業

No.	施工箇所
S1	西田町三町目（富作スソフ田線（改良工事））
S2	西田町鬼生田（赤沼柳田線（改良工事））
S3	西田町鬼生田（大網一丁目三丁目線（用地測量））
S4	西田町土棚（式部内唐虫線（舗装工事））
S5	西田町丹井田（宮作3号線（舗装工事））

## 通学路安全対策事業

No.	施工箇所
T1	西田町土棚（内出杉内線（改良工事））
T2	西田町鬼生田（根木屋鬼生田線（測量設計））

## 道路ストック整備事業

No.	施工箇所
DS1	西田町木村（根木屋鬼生田線（舗装修繕工事））
DS2	西田町木村（根木屋鬼生田線（補修設計））

## 水路側溝整備事業

No.	施工箇所
SS1	西田町大田字込内（込内1号線）（工事）
SS2	西田町土棚字内出（内出山口線）（工事）
SS3	西田町鬼生田字菅野沢（土棚高倉線）（工事）
SS4	西田町土棚字中野（中野里2号線）（測量設計）

※本資料は、予算編成時の想定であり、実際の事業実施の際は、様々な要因で変更となる可能性があります。地図は、一部、最新のものがない場合があります。



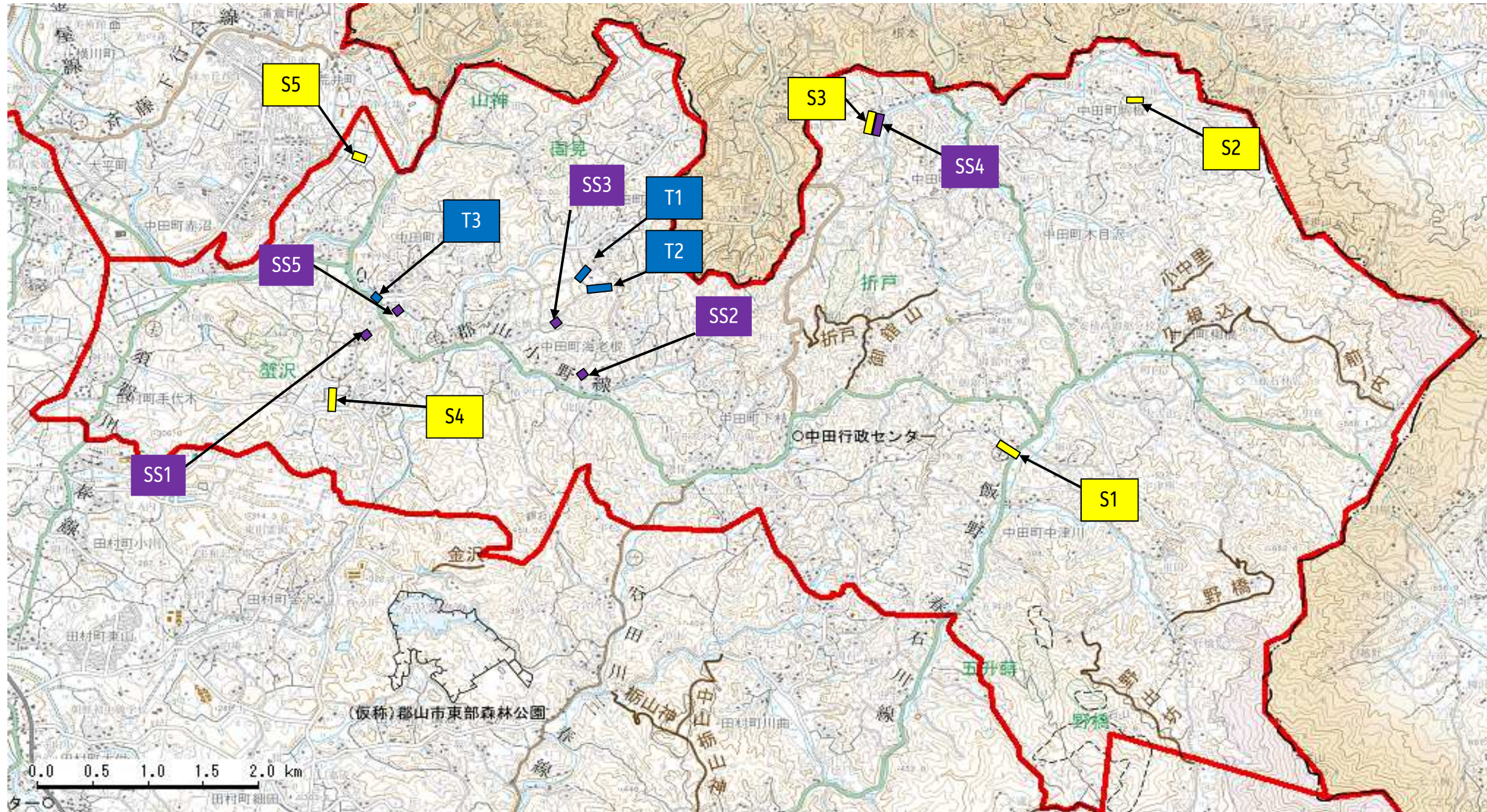
地区別事業プロット図【令和4年度当初予算】

作成

建設交通部

中田町

事業名 生活道路改良舗装事業、通学路安全対策事業、水路側溝整備事業



生活道路改良舗装事業

No.	施工箇所
S1	中田町中津川（堂ノ作松ノ木線（改良工事））
S2	中田町駒坂（柳橋黒木線（改良工事））
S3	中田町牛縊本郷（久保田島田線（改良工事））
S4	中田町高倉（下羽廣深谷線（舗装工事））
S5	中田町高倉（法定外道路（舗装工事））

通学路安全対策事業

No.	施工箇所
T1	中田町上石（泉田一合内線（改良工事））
T2	中田町上石（泉田一合内線（用地測量））
T3	中田町高倉字井戸神（槻ノ口宮ノ脇線（縁石設置、路面標示））

水路側溝整備事業

No.	施工箇所
SS1	中田町高倉字栗（栗水路（工事））
SS2	中田町海老根字廻り田（海老根上石線（工事））
SS3	中田町海老根字櫛山（糸桜櫛山線（工事））
SS4	中田町牛窪本郷字島田（久保田島田線（測量設計））
SS5	中田町高倉字坂ノ作（坂ノ作線（測量設計））

※本資料は、予算編成時の想定であり、実際の事業実施の際は、様々な要因で変更となる可能性があります。地図は、一部、最新のものがない場合があります。



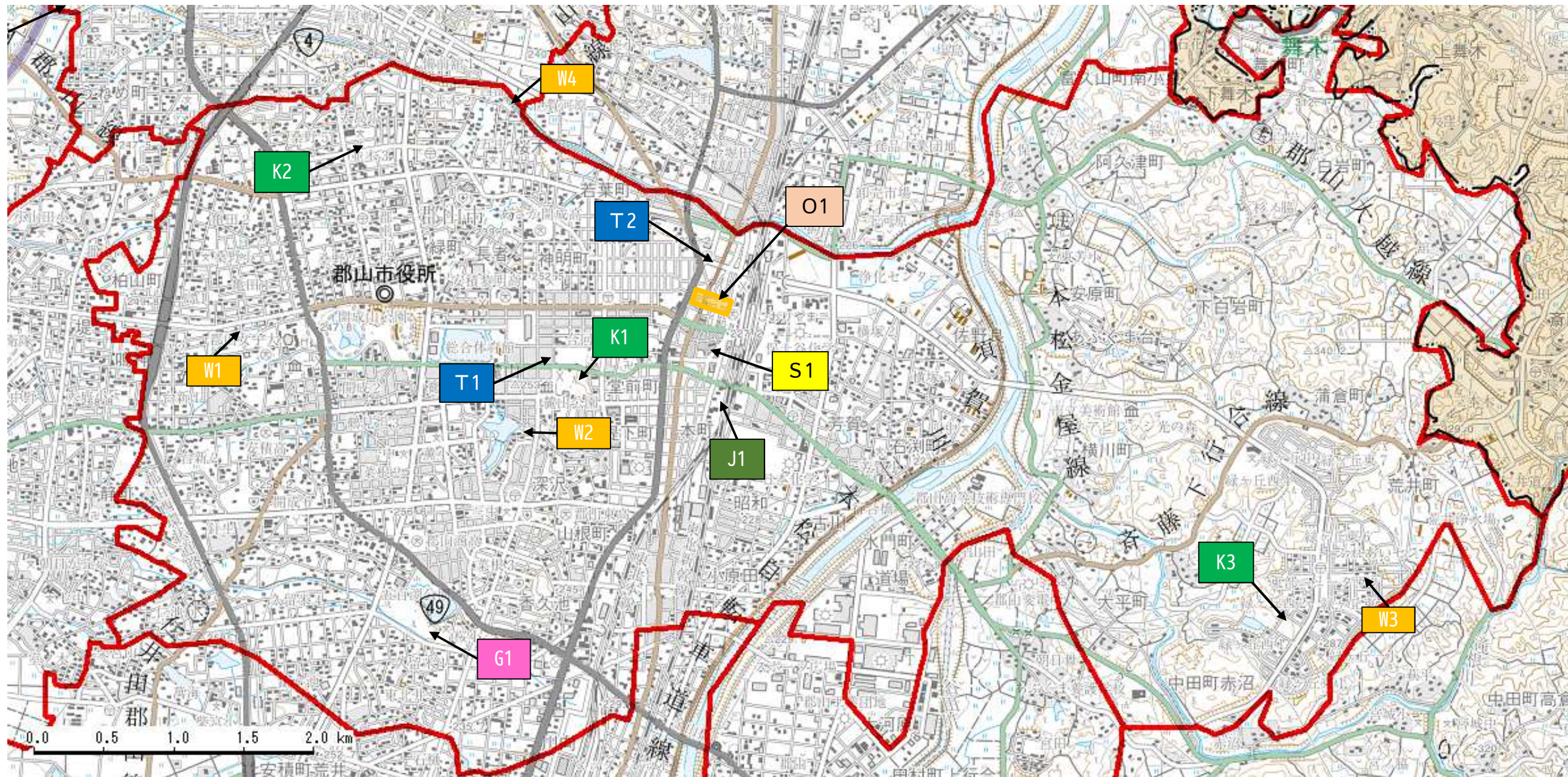
地区別令和4年度予算 事業プロット図

作成

都市整備部

本庁

事業名 地域生活拠点型再開発事業、市街地再開発整備事業、大町土地地区画整理事業、公園維持管理、公園改修事業、公園トイレ整備事業、里山再生事業



地域生活拠点型再開発事業【都市政策課】

No.	施工箇所
T1	細沼地区(日東病院):建築物新築(住居棟)
T2	大町二丁目地内(旧星総合病院):建物解体

市街地再開発整備事業【都市政策課】

No.	施工箇所
S1	駅前一丁目第二地区(旧寿泉堂総合病院):実施設計、解体等

公園維持管理【公園緑地課】

No.	施工箇所
J1	本町緑地(水景施設ポンプ修繕3基)

大町土地地区画整理事業【区画整理課】

No.	事業内容
O1	須賀川二本松線改良工事(延長30m) 建築物等移転補償(3戸3棟)

公園改修事業【公園緑地課】

No.	施工箇所
K1	麓山公園(園路整備)
K2	大島西公園(遊戯施設更新3基外)
K3	東部中央公園(遊戯施設更新5基外)

公園トイレ整備事業【公園緑地課】

No.	施工箇所
W1	島公園(トイレ一部改築)
W2	酒蓋公園(中央トイレ一部改築、東トイレ改築)
W3	赤沼公園(トイレ一部改築)
W4	桜木公園(トイレ改築)

里山再生事業【公園緑地課】

No.	施工箇所
G1	五百淵公園(森林整備委託)

※本資料は、予算編成時の想定であり、実際の事業実施の際は、様々な要因で変更となる可能性があります。地図は、一部、最新のものが反映されていない場合があります。



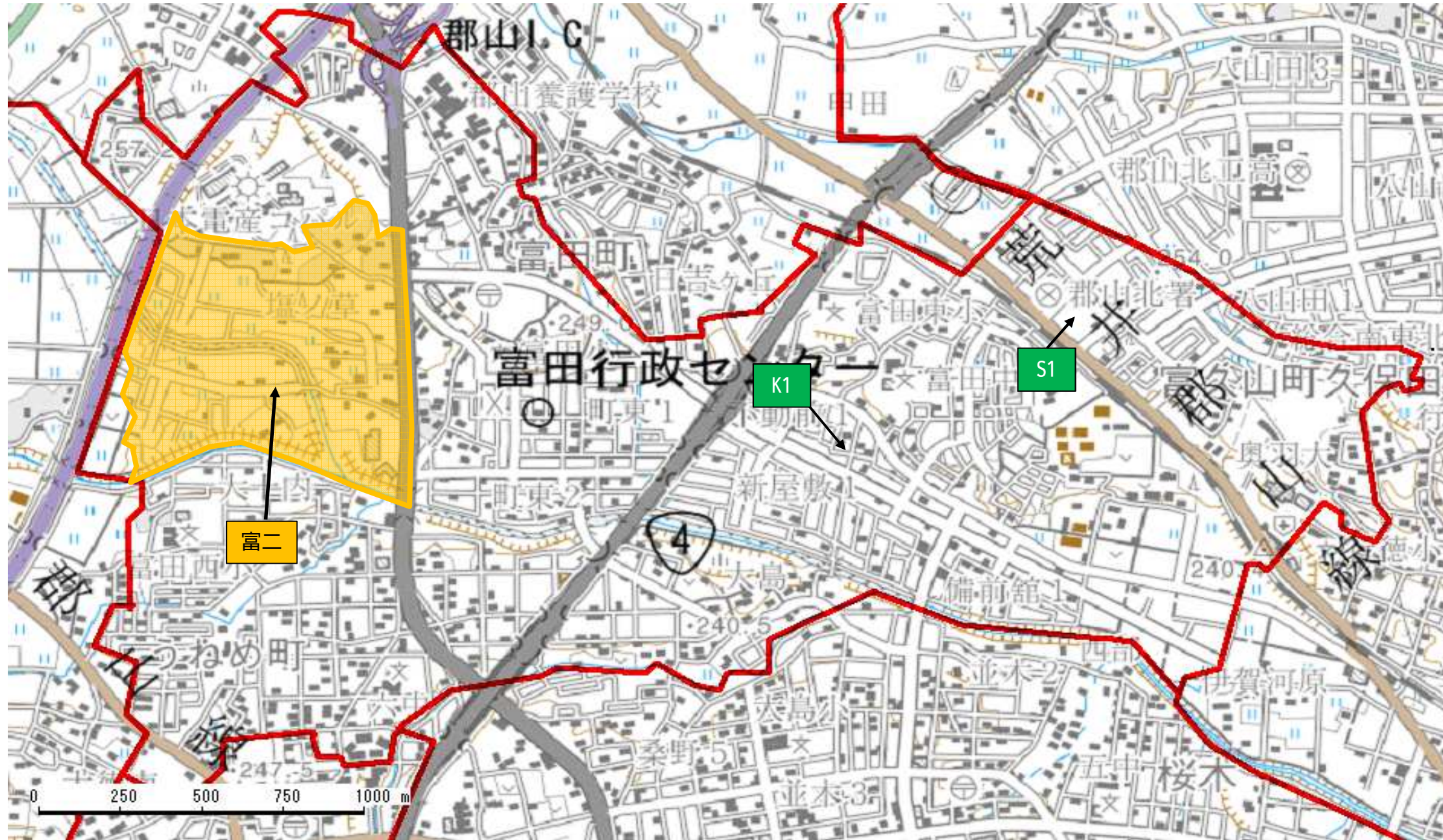
地区別令和4年度予算 事業プロット図

作成

都市整備部

富田町

事業名 富田第二土地区画整理事業、公園整備事業、公園改修事業



富田第二土地区画整理事業【区画整理課】

No.	事業内容
富二	街区公園整備工事 (1箇所)
富二	国道49号道路改良工事 (ハ、サ、イ等)
富二	建物登記資料策定委託

公園整備事業【公園緑地課】

No.	施工箇所
S1	(仮称) 富田東中央公園 (地形測量)

公園改修事業【公園緑地課】

No.	施工箇所
K1	不動前公園 (遊戯施設更新 5基 外)

※本資料は、予算編成時の想定であり、実際の事業実施の際は、様々な要因で変更となる可能性があります。地図は、一部、最新のものがないものがあります。



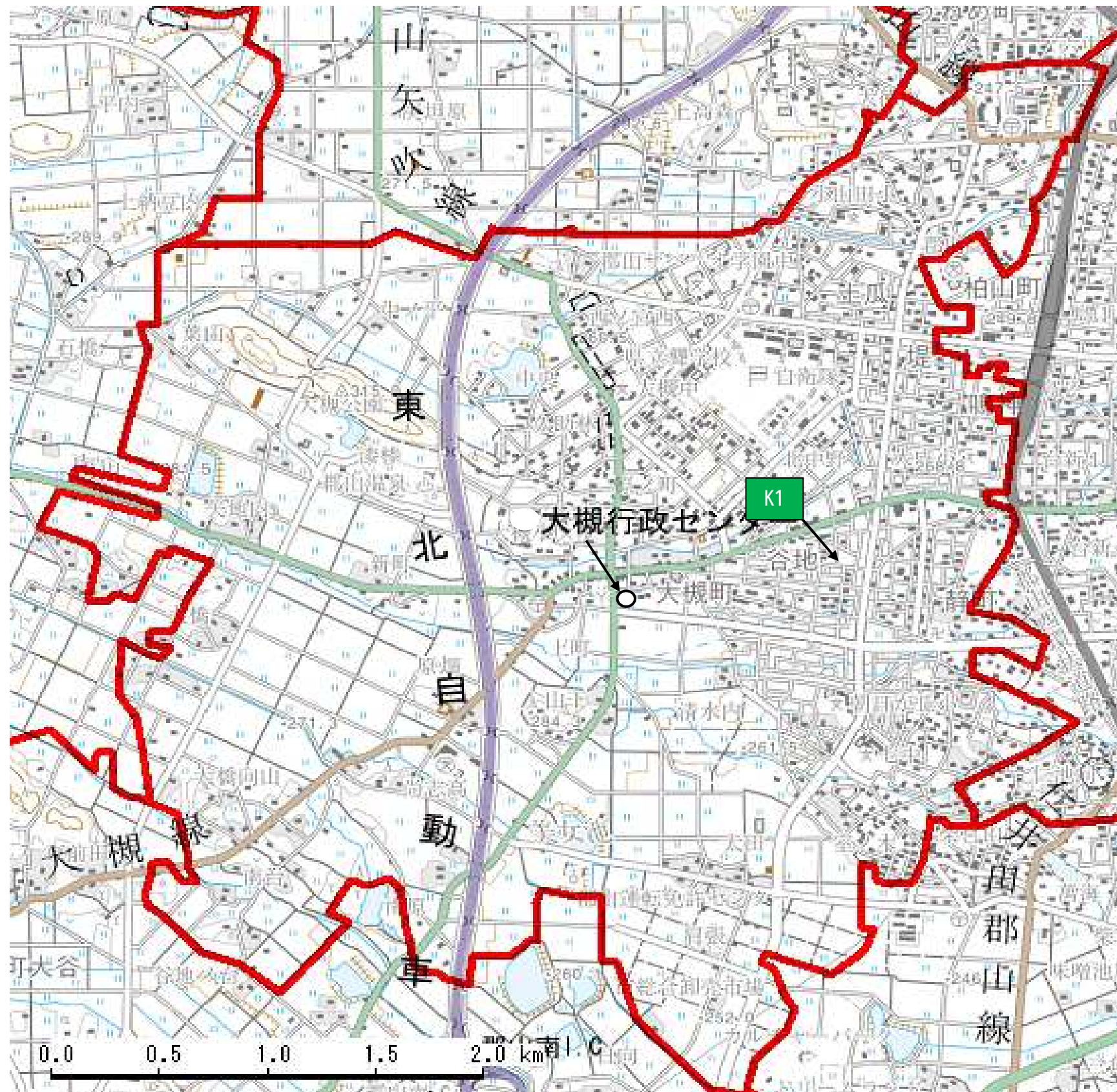
地区別令和4年度予算 事業プロット図

作成

都市整備部

大槻町

事業名 公園改修事業



公園改修事業【公園緑地課】

No.	施工箇所
K1	静公園（遊戯施設更新 1基 外）

※本資料は、予算編成時の想定であり、実際の事業実施の際は、様々な要因で変更となる可能性があります。地図は、一部、最新のものがない場合があります。



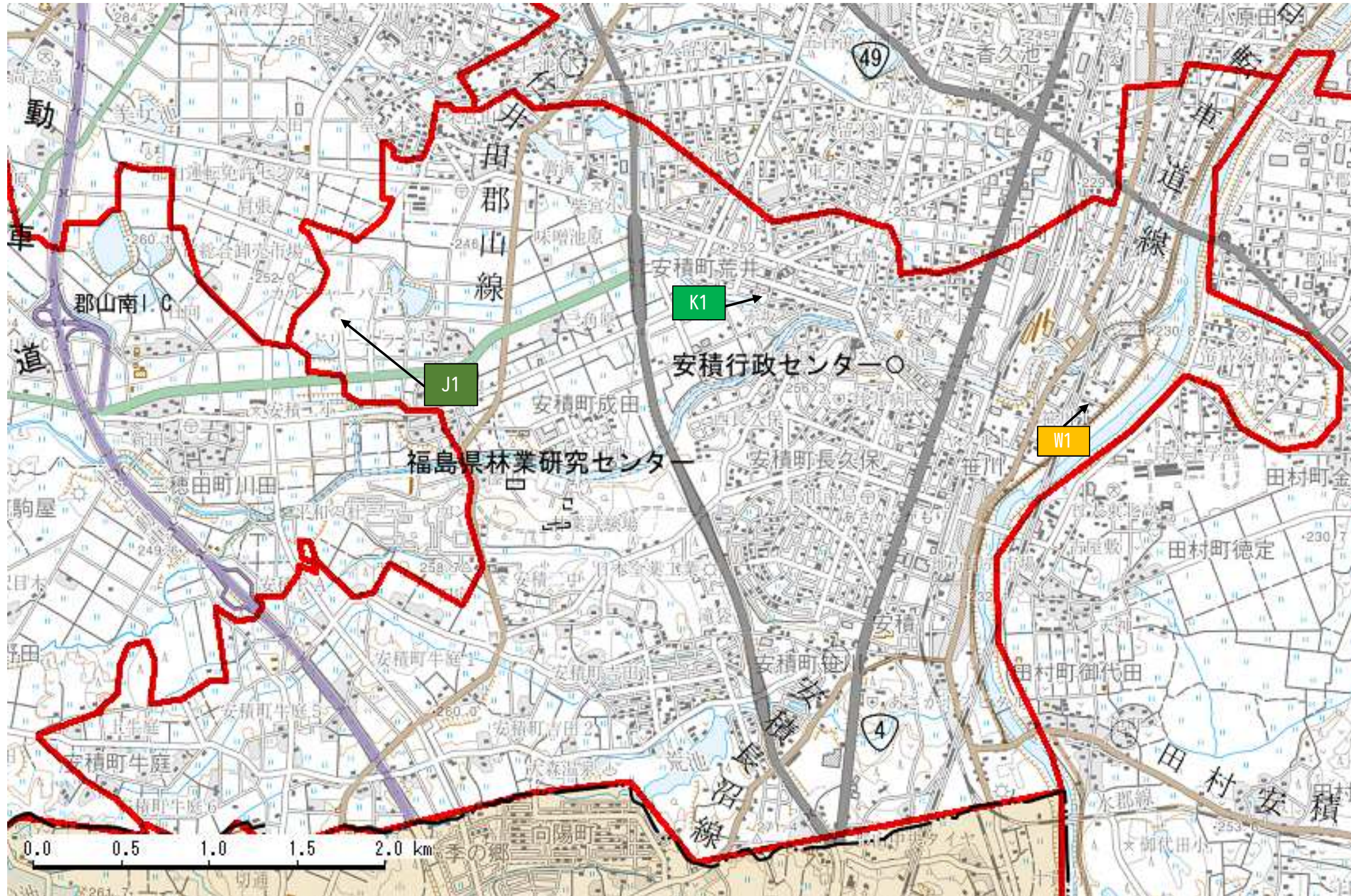
地区別令和4年度予算 事業プロット図

作成

都市整備部

安積町

事業名 公園改修事業、公園トイレ整備事業、公園維持管理



公園改修事業【公園緑地課】

No.	施工箇所
K1	茸谷地公園（遊戯施設更新 1基 外）

公園トイレ整備事業【公園緑地課】

No.	施工箇所
W1	永盛南公園（トイレ改築）

公園維持管理【公園緑地課】

No.	施工箇所
J1	郡山カルチャーパーク（大型遊具修繕 1基）

※本資料は、予算編成時の想定であり、実際の事業実施の際は、様々な要因で変更となる可能性があります。地図は、一部、最新のものが反映されていない場合があります。



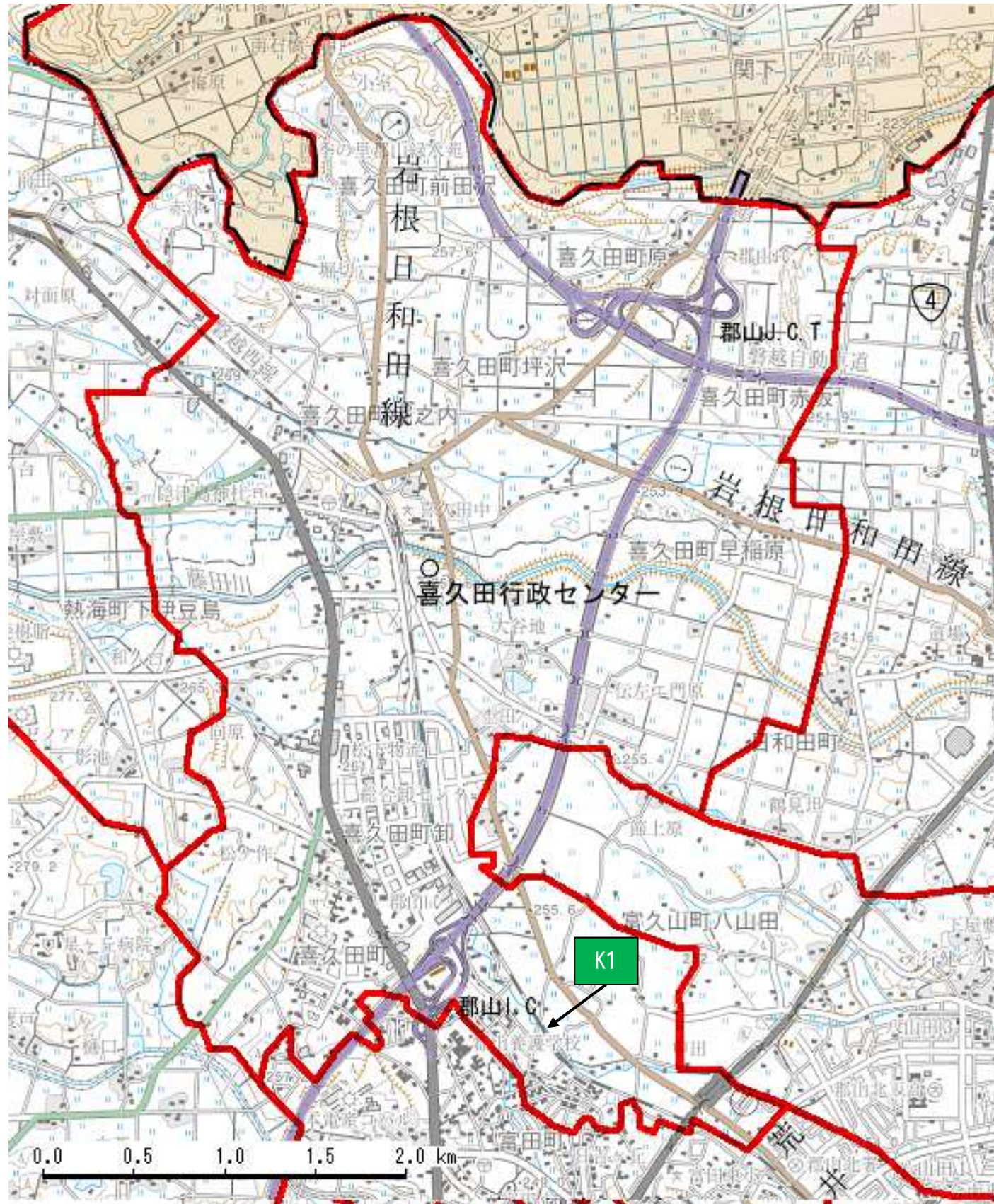
地区別事業プロット図【令和4年度当初予算】

作成

都市整備部

喜久田町

事業名 公園整備事業



公園整備事業【公園緑地課】

No.	施工箇所
K1	(仮称) 前北原公園 (A=0.25ha)

※本資料は、予算編成時の想定であり、実際の事業実施の際は、様々な要因で変更となる可能性があります。  
地図は、一部、最新のものがない場合があります。



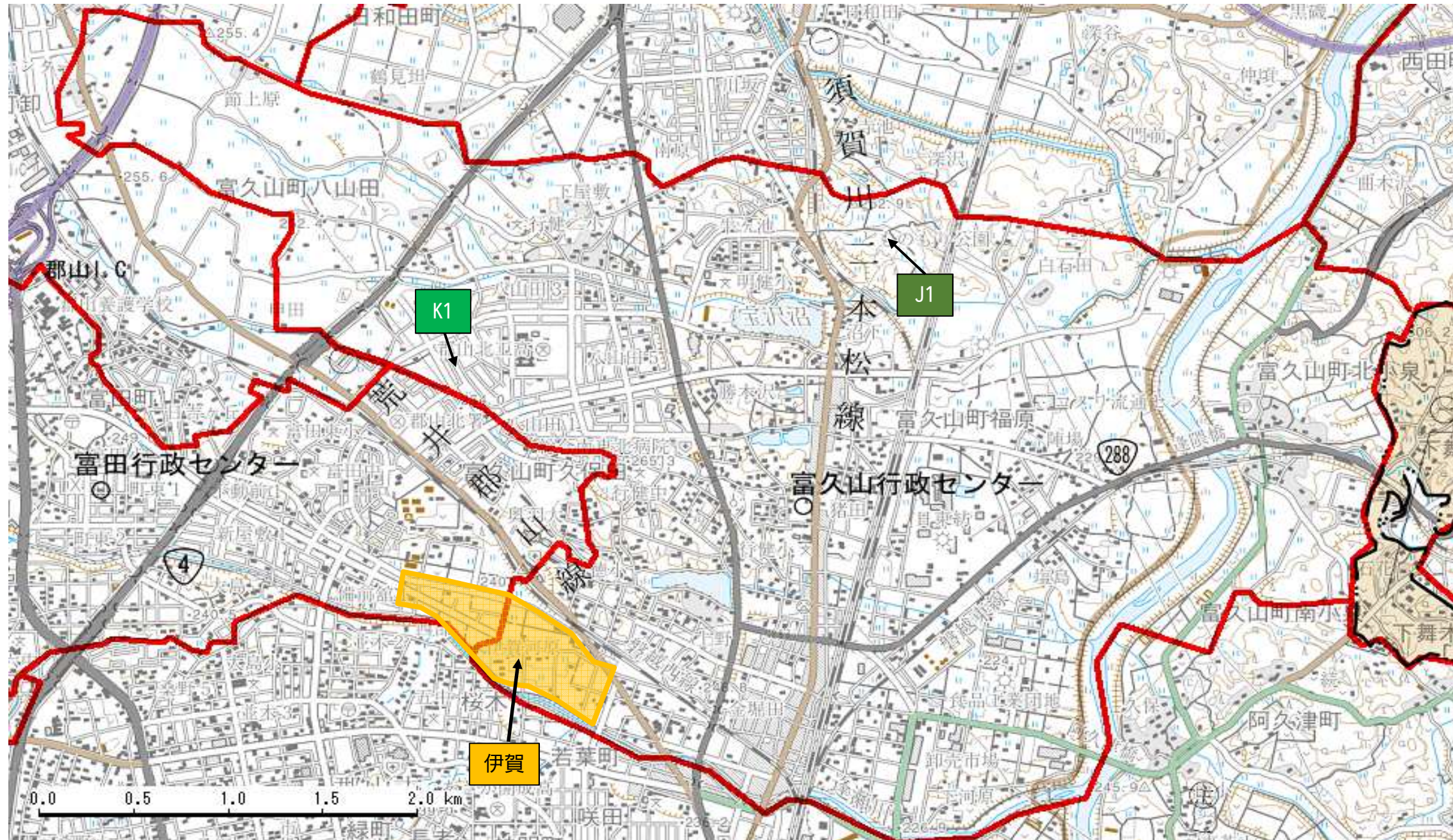
地区別令和4年度予算 事業プロット図

作成

都市整備部

富久山町

事業名 伊賀河原土地区画整理事業、公園整備事業、公園維持管理



伊賀河原土地区画整理事業 【区画整理課】

No.	事業内容
伊賀	東部幹線橋梁工事（上部工）
	東部幹線改良工事（幅員25m 延長190m 補強土壁等）
	区画道路改良工事（3路線 幅員6m 延長58.3m）
	建築物等移転補償（3戸6棟）

公園維持管理【公園緑地課】

No.	施工箇所
J1	平成記念郡山こどものもり公園（四阿・散策道・屋外トイレ外壁塗装修繕）

公園整備事業【公園緑地課】

No.	施工箇所
K1	（仮称）三宝坦公園（A=0.36ha）

※本資料は、予算編成時の想定であり、実際の事業実施の際は、様々な要因で変更となる可能性があります。地図は、一部、最新のものがない場合があります。



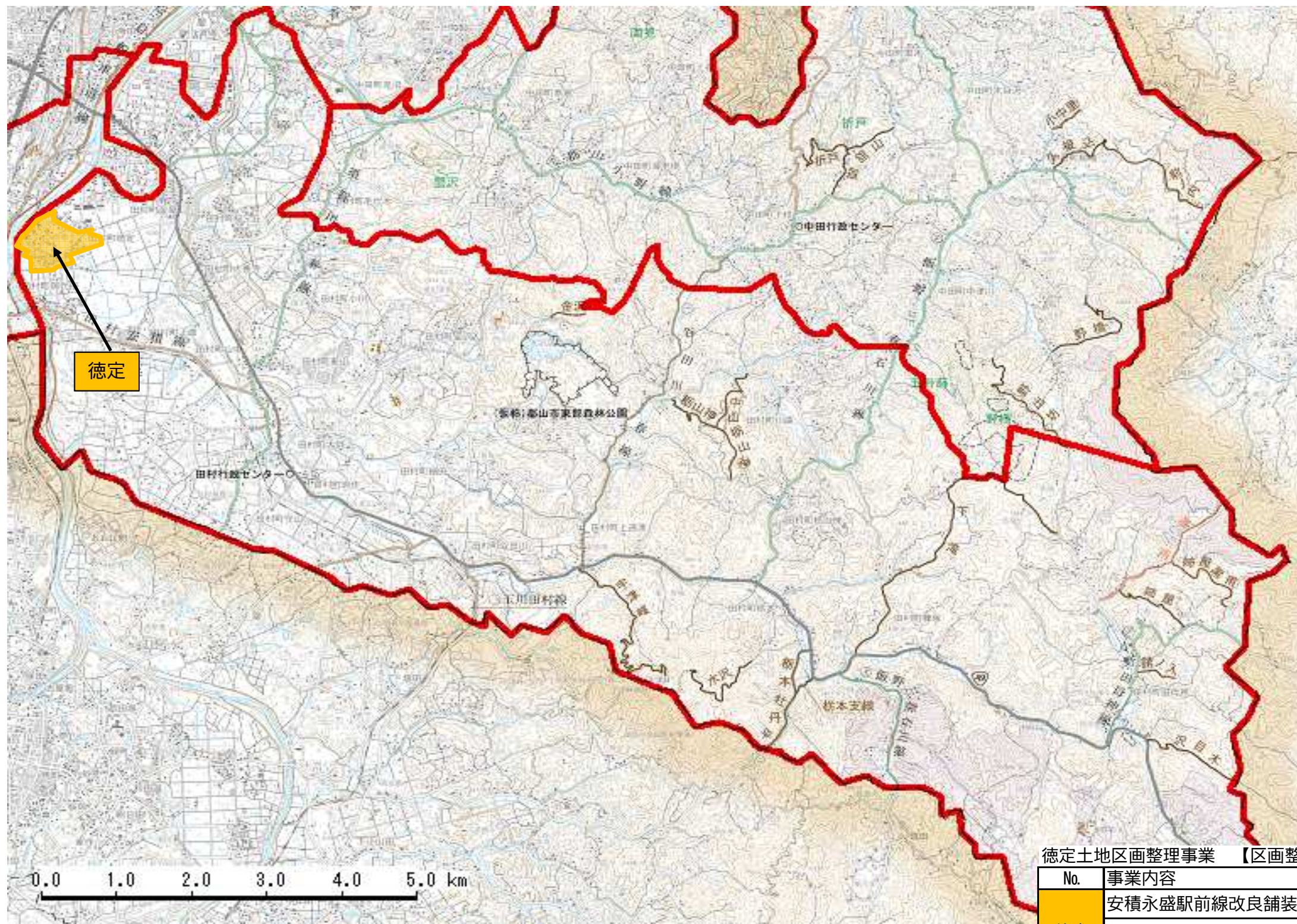
地区別令和4年度予算 事業プロット図

作成

都市整備部

田村町

事業名 徳定土地区画整理事業



徳定土地区画整理事業 【区画整理課】

No.	事業内容
徳定	安積永盛駅前線改良舗装工事 (幅員16m 延長250m)
	区画道路改良・橋梁工事 (5路線 幅員6~9m 延長263.1m)
	建築物等移転補償 (5戸6棟)

※本資料は、予算編成時の想定であり、実際の事業実施の際は、様々な要因で変更となる可能性があります。  
地図は、一部、最新のものがない場合があります。



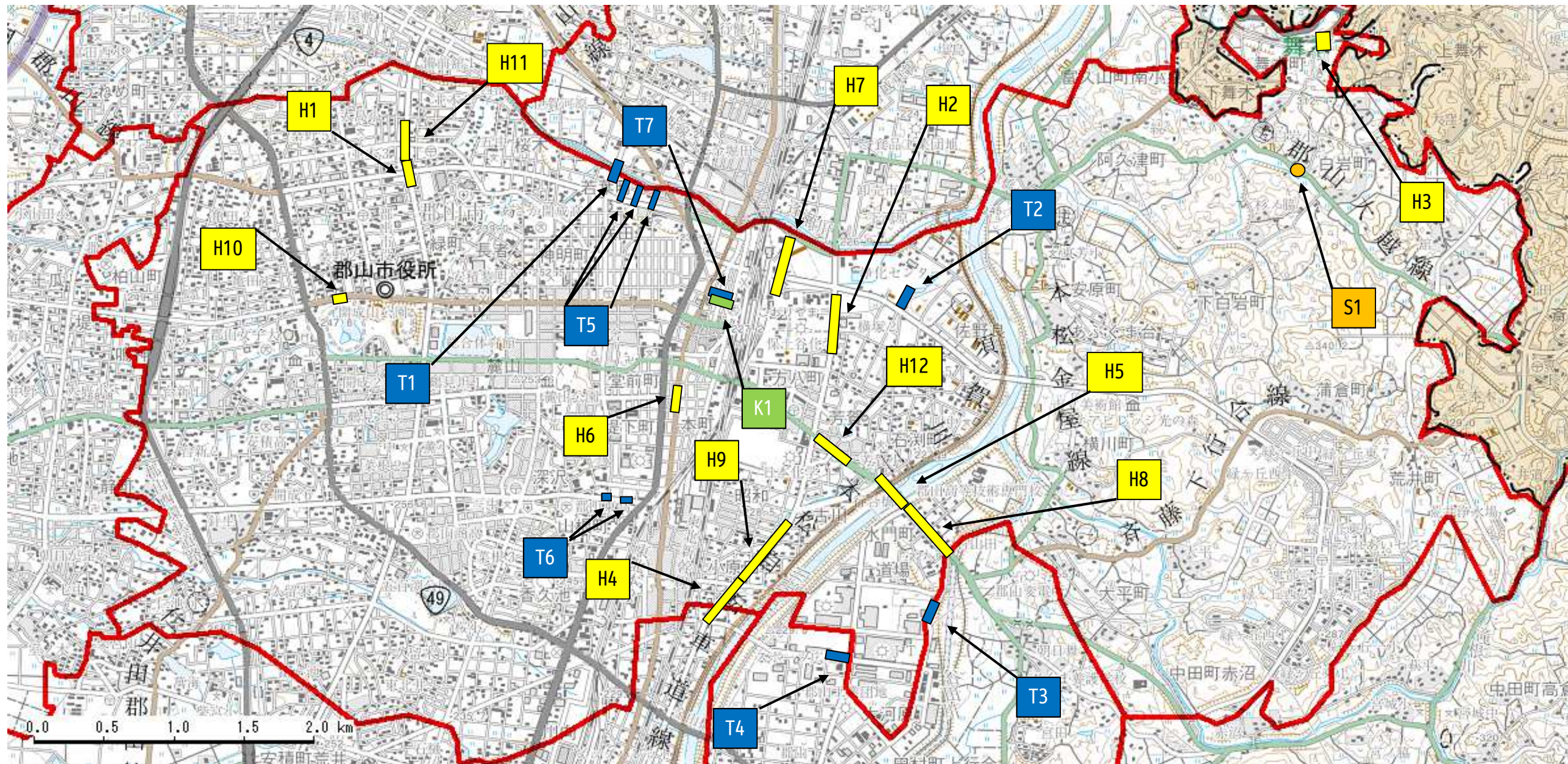
地区別 事業プロット図【令和4年度当初予算】

作成

上下水道局

本庁

事業名 配水幹線更新事業、配水管網整備事業、他事業関連配水管等移設事業、設備更新、区画整理事業に伴う配水管布設事業



配水幹線更新・配水管網整備事業

No.	施工箇所
H1	朝日三丁目外（配水管更新工事 口径300 延長40m）
H2	谷島町（配水管更新工事 口径300 延長560m）
H3	舞木町岩ノ作（配水管更新工事 口径100 延長17m）
H4	小原田三丁目外（配水管更新工事 口径300 延長470m）
H5	水門町外（配水管更新工事 口径300 延長250m）
H6	本町一丁目（配水管更新工事 口径200 延長130m）
H7	向河原町（配水管更新工事 口径300 延長360m）

設備更新

No.	施工箇所
S1	白岩町字福田（柿の口減圧弁更新工事）

No.	施工箇所
H8	水門町外（舗装復旧工事 延長400m）
H9	昭和二丁目外（舗装復旧工事 延長600m）
H10	桑野一丁目（測量設計委託 延長100m）
H11	並木四丁目外（設計委託 延長300m）
H12	芳賀二丁目外（測量設計委託 延長200m）

区画整理事業に伴う配水管布設事業

No.	施工箇所
K1	大町（配水管布設工事 口径150 延長100m）

他事業関連配水管等移設事業

No.	施工箇所
T1	若葉町外（咲田橋架替工事に伴う配水管移設工事）
T2	横塚二丁目（149号雨水幹線工事に伴う配水管移設工事）
T3	字外河原外（石塚樋門・ポンプゲート整備工事に伴う配水管移設工事）
T4	字石塚外（133号雨水幹線工事に伴う配水管移設工事）
T5	若葉町外（赤木貯留管関連管渠整備工事に伴う配水管移設工事）
T6	函景一丁目（函景導水管築造工事に伴う配水管移設工事）
T7	大町（大町土地区画整理事業に伴う配水管移設工事）

※本資料は、予算編成時の想定であり、実際の事業実施の際は、様々な要因で変更となる可能性があります。地図は、一部、最新のものが反映されていない場合があります。



地区別 事業プロット図【令和4年度当初予算】

作成

上下水道局

富田町

事業名 配水幹線更新事業、配水管網整備事業



配水幹線更新・配水管網整備事業

No.	施工箇所
H1	富田町字菱内外（配水管更新工事 口径300 延長50m）
H2	富田町字下亀田（第二大島前橋橋架工事 口径200外 延長65m）
H3	富田町字久根下外（設計委託 延長530m）

※本資料は、予算編成時の想定であり、実際の事業実施の際は、様々な要因で変更となる可能性があります。  
地図は、一部、最新のものがない場合があります。



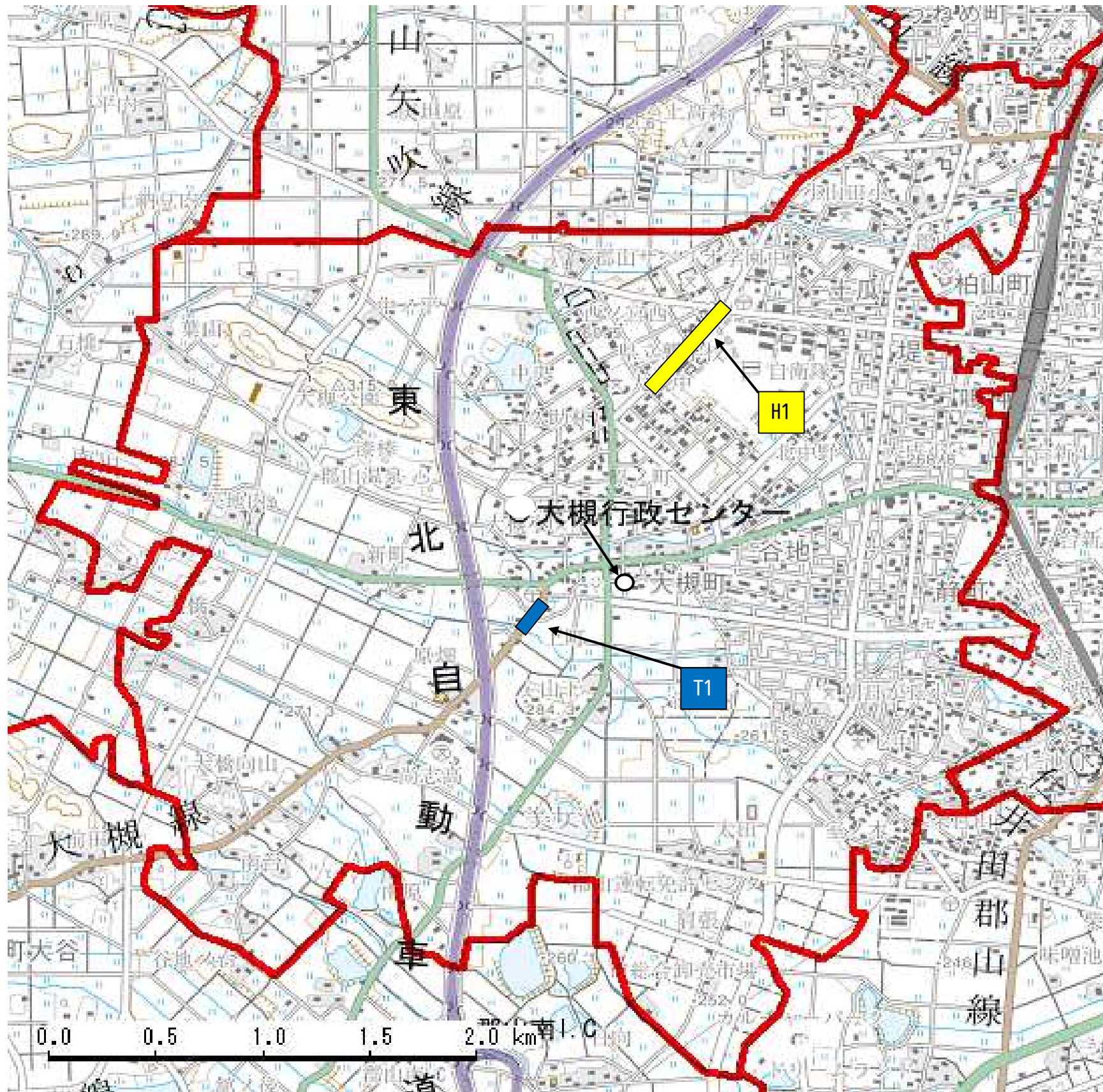
地区別 事業プロット図【令和4年度当初予算】

作成

上下水道局

大槻町

事業名 配水管網整備事業、他事業関連配水管等移設事業



配水幹線更新・配水管網整備事業

No.	施工箇所
H1	大槻町字長右エ門林西外（舗装復旧工事 延長600m）

他事業関連配水管等移設事業

No.	施工箇所
T1	大槻町字桜木（道路橋りょう整備（交付）工事に伴う配水管移設工事）

※本資料は、予算編成時の想定であり、実際の事業実施の際は、様々な要因で変更となる可能性があります。地図は、一部、最新のものがない場合があります。



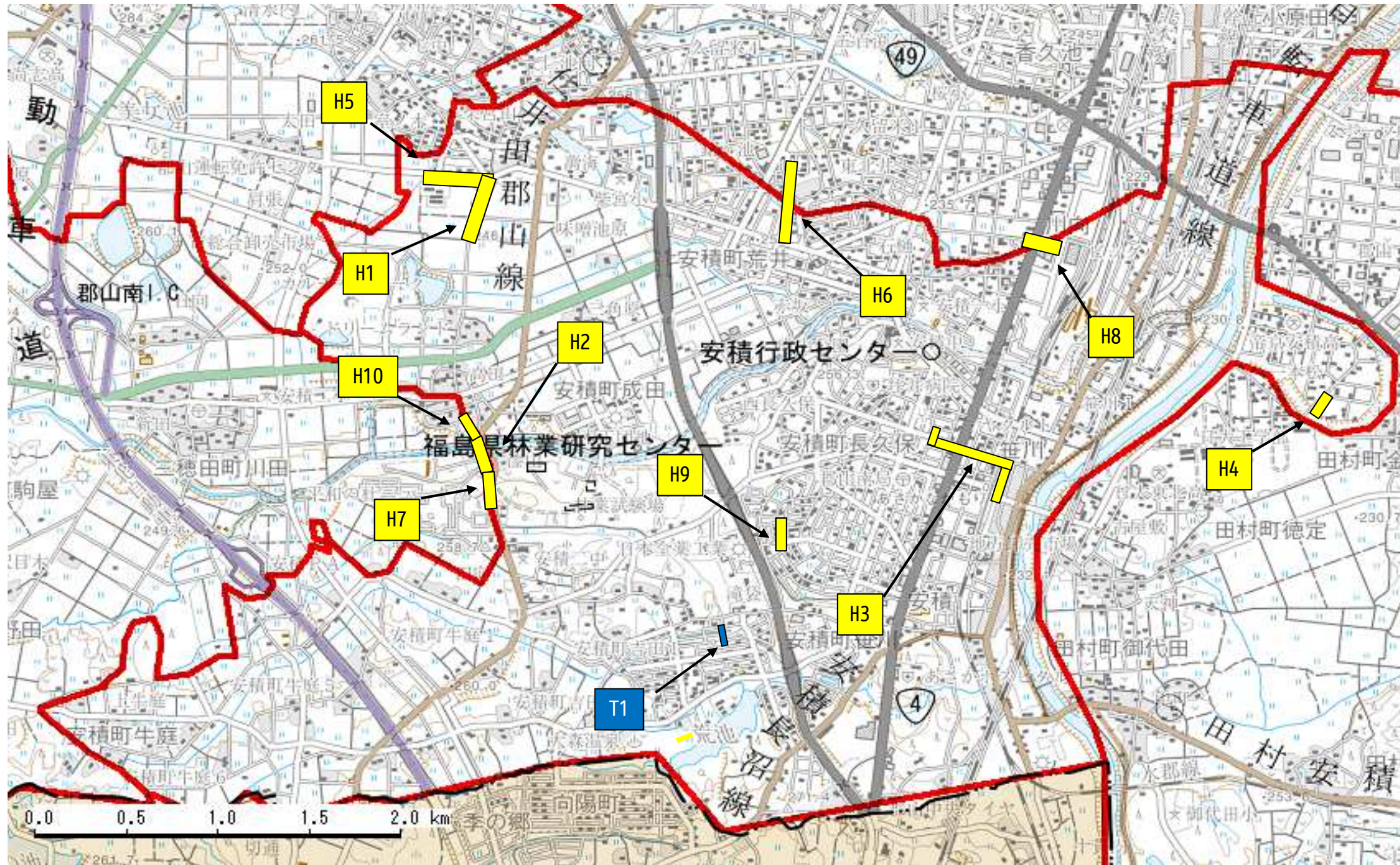
地区別令和4年度予算 事業プロット図

作成

上下水道局

安積町

事業名 配水幹線更新事業・配水管網整備事業・他事業関連配水管等移設事業



配水幹線更新・配水管網整備事業

No.	施工箇所
H1	安積町荒井 (配水幹線更新工事 口径700 延長500m)
H2	安積町成田 (成田水管橋橋脚補強工事)
H3	安積二丁目外 (配水管更新工事 口径400 延長500m)
H4	安積町日出山 (配水管更新工事 口径300 延長70m)
H5	安積町荒井 (舗装復旧工事 延長500m)

No.	施工箇所
H6	安積町荒井外 (測量設計委託 延長600m)
H7	安積町成田 (測量設計委託 延長100m)
H8	安積町荒井 (測量設計委託 延長50m)
H9	安積町南長久保一丁目 (設計委託 延長300m)
H10	安積町成田 (舗装復旧工事 延長38m)

他事業関連配水管等移設事業

No.	施工箇所
T1	安積町笹川 (175号雨水幹線函渠整備工事に伴う配水管移設工事)

※本資料は、予算編成時の想定であり、実際の事業実施の際は、様々な要因で変更となる可能性があります。地図は、一部、最新のものが反映されていない場合があります。



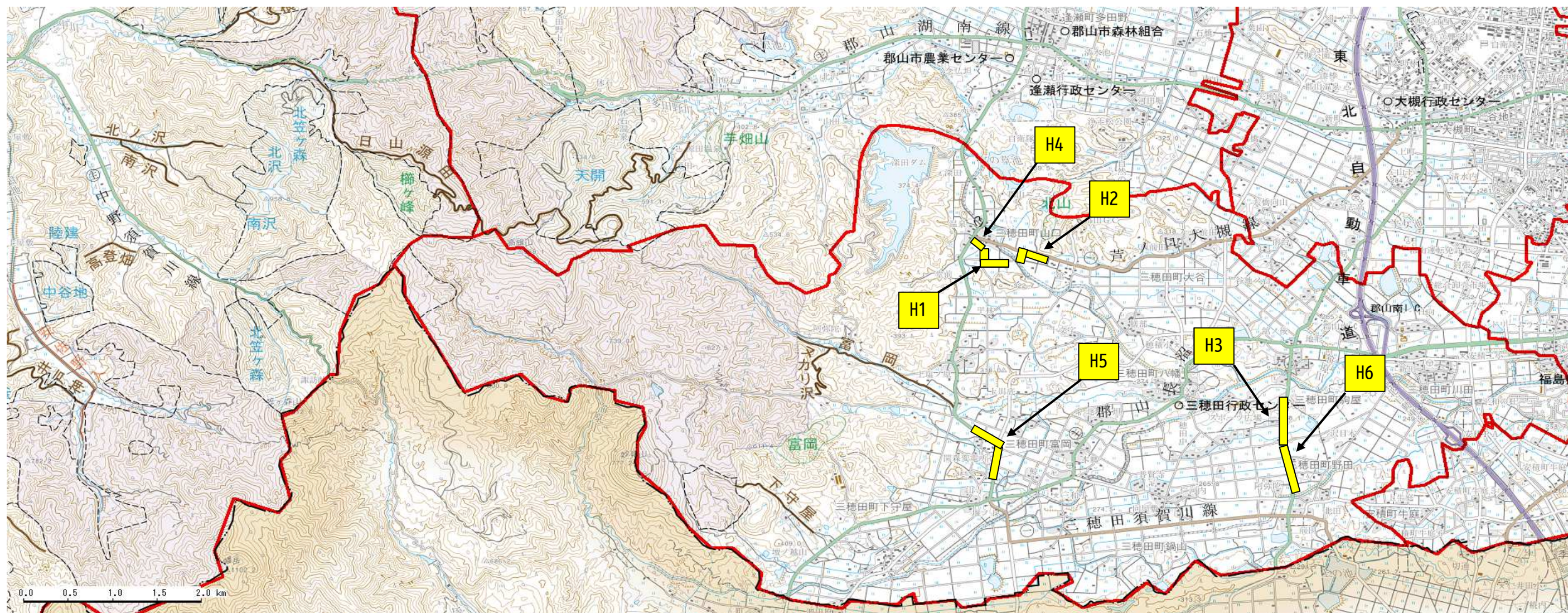
地区別 事業プロット図【令和4年度当初予算】

作成

上下水道局

三穂田町

事業名 配水幹線更新事業、配水管網整備事業



配水幹線更新・配水管網整備事業

No.	施工箇所
H1	三穂田町山口 (配水幹線更新工事 口径800 延長500m)
H2	三穂田町山口 (配水幹線更新工事 口径800 延長500m)
H3	三穂田町駒屋 (配水管更新工事 口径200 延長660m)
H4	三穂田町山口 (測量設計委託 延長150m)
H5	三穂田町富岡 (測量設計委託 延長960m)
H6	三穂田町駒屋 (測量設計委託 延長650m)

※本資料は、予算編成時の想定であり、実際の事業実施の際は、様々な要因で変更となる可能性があります。地図は、一部、最新のものがないものがあります。



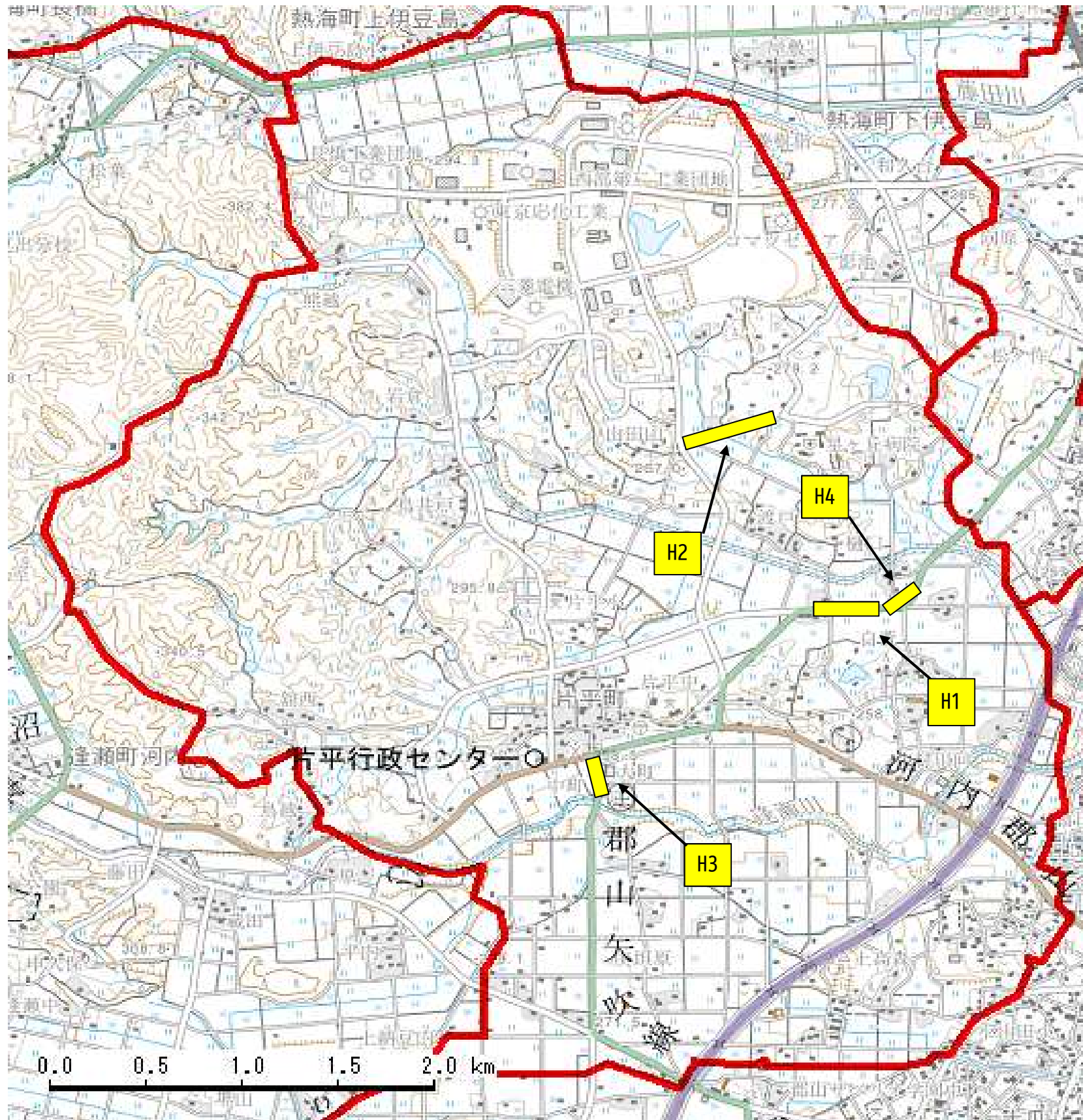
地区別 事業プロット図【令和4年度当初予算】

作成

上下水道局

片平町

事業名 配水管網整備事業



配水幹線更新・配水管網整備事業

No.	施工箇所
H1	片平町字田中外（配水管更新工事 口径150外 延長425m）
H2	片平町字稻場外（舗装復旧工事 延長500m）
H3	片平町字木藤田外（測量設計委託 延長300m）
H4	片平町字田中（測量設計委託 延長300m）

※本資料は、予算編成時の想定であり、実際の事業実施の際は、様々な要因で変更となる可能性があります。地図は、一部、最新のものがない場合があります。



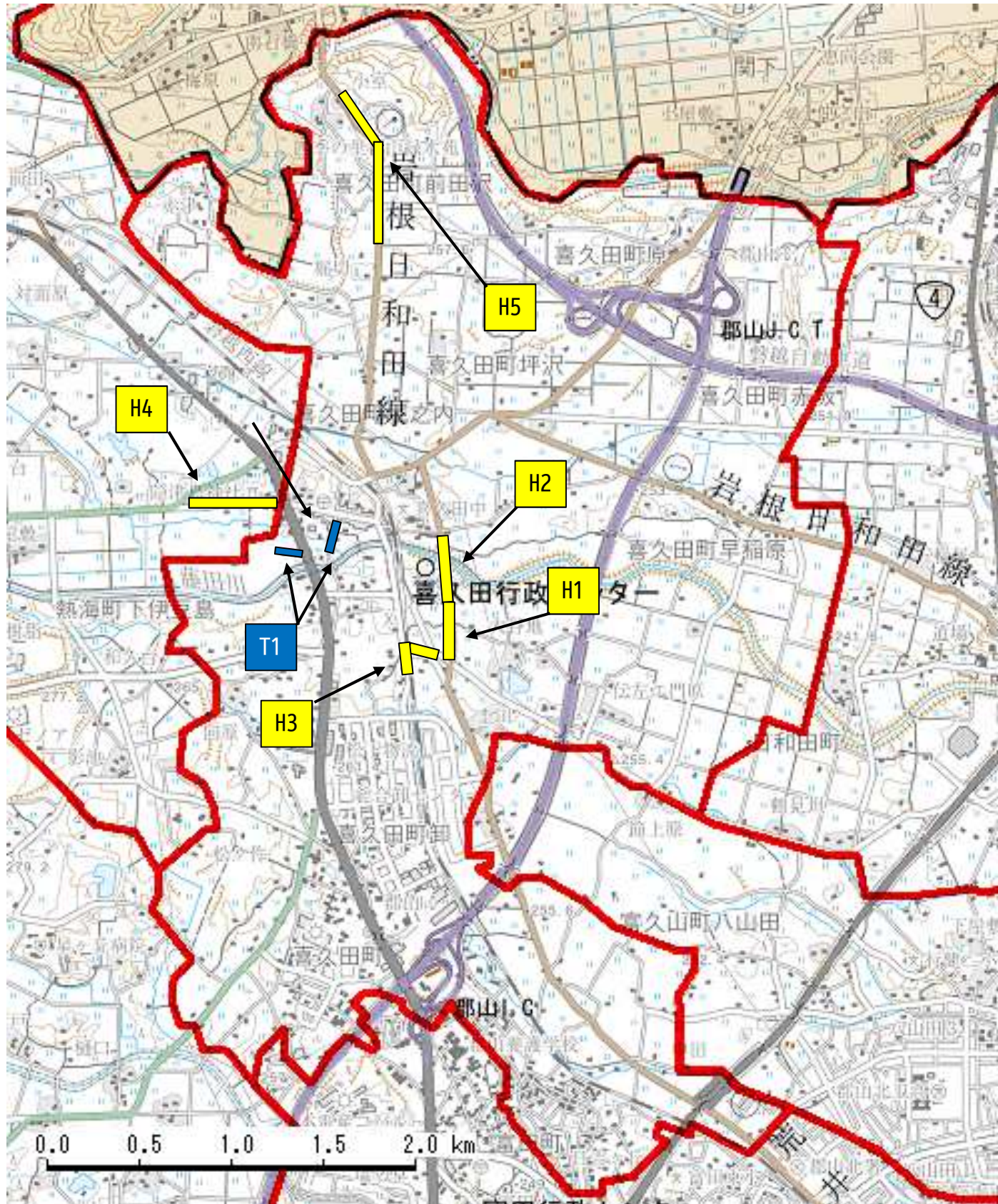
地区別 事業プロット図【令和4年度当初予算】

作成

上下水道局

喜久田町

事業名 配水幹線更新事業、配水管網整備事業、他事業関連配水管等移設事業



配水幹線更新・配水管網整備事業

No.	施工箇所
H1	喜久田町堀之内（配水幹線更新工事 口径600 延長580m）
H2	喜久田町堀之内（配水幹線更新工事 口径600 延長350m）
H3	喜久田町堀之内（舗装復旧工事 延長115m）
H4	喜久田町堀之内（設計委託 延長550m）
H5	喜久田町堀之内（測量設計委託 延長700m）

他事業関連配水管等移設事業

No.	施工箇所
T1	喜久田町堀之内（喜久田町堀之内地区污水管布設に伴う配水管移設工事）

※本資料は、予算編成時の想定であり、実際の事業実施の際は、様々な要因で変更となる可能性があります。地図は、一部、最新のものがない場合があります。



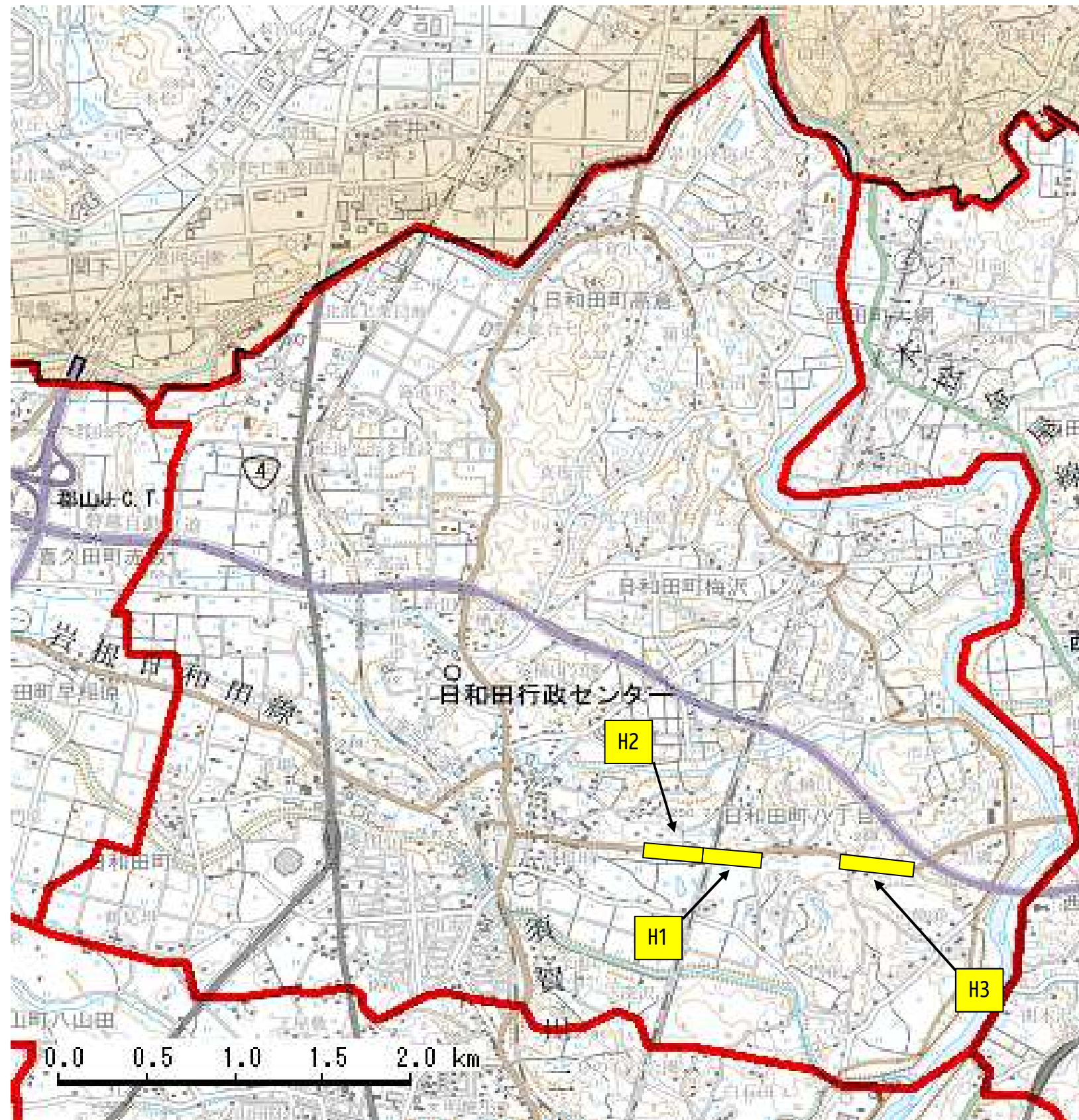
地区別 事業プロット図【令和4年度当初予算】

作成

上下水道局

日和田町

事業名 配水管網整備事業



配水幹線更新・配水管網整備事業

No.	施工箇所
H1	日和田町字東原外（配水管更新工事 口径400 延長400m）
H2	日和田町字東原外（舗装復旧工事 延長400m）
H3	日和田町字東原外（測量設計委託 延長400m）

※本資料は、予算編成時の想定であり、実際の事業実施の際は、様々な要因で変更となる可能性があります。地図は、一部、最新のものがない場合があります。



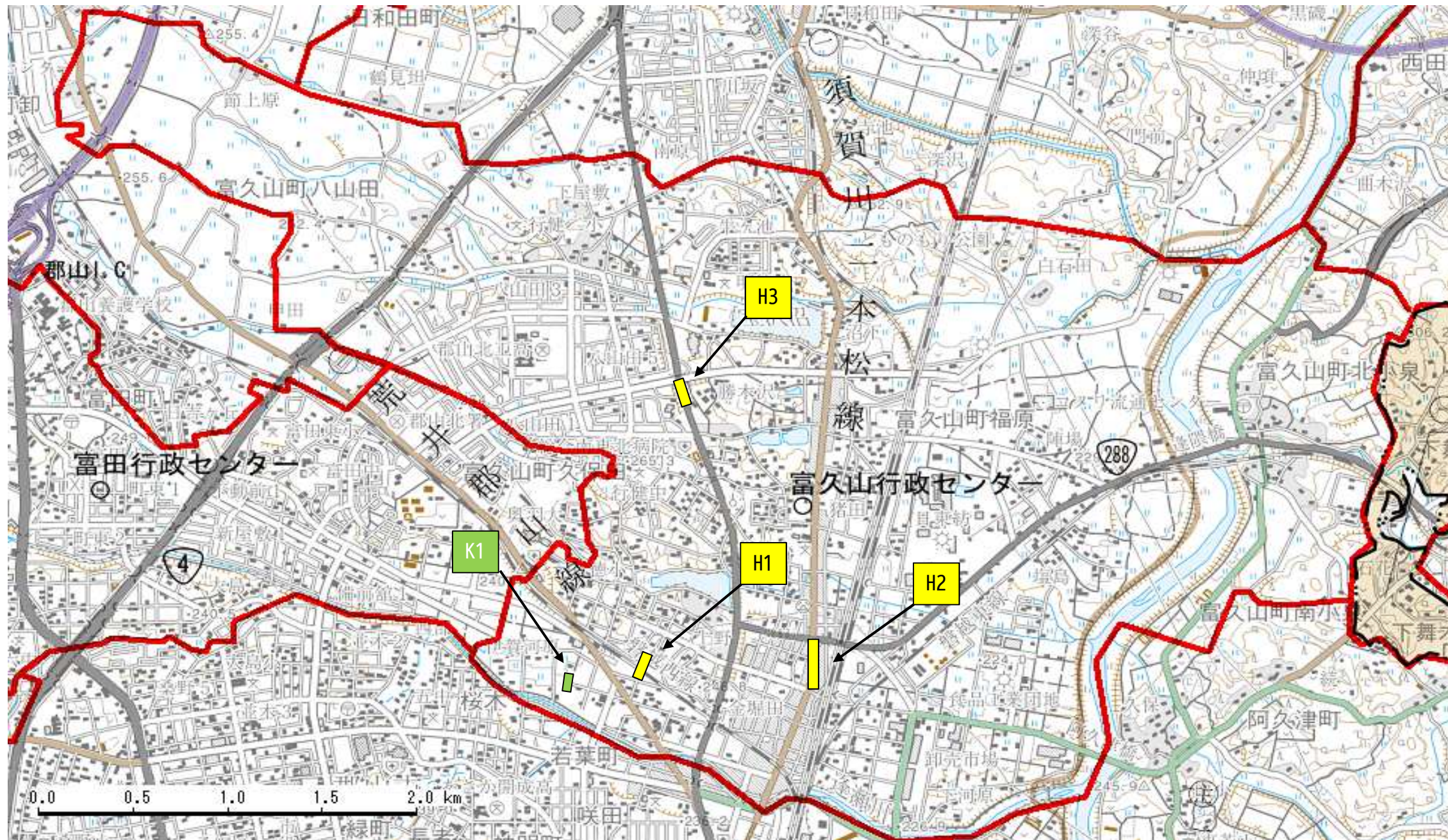
地区別 事業プロット図【令和4年度当初予算】

作成

上下水道局

富久山町

事業名 配水管網整備事業、区画整理事業に伴う配水管布設事業



配水幹線更新・配水管網整備事業

No.	施工箇所
H1	富久山町久保田（配水管更新工事 口径300 延長110m）
H2	富久山町久保田（舗装復旧工事 延長280m）
H3	八山田五丁目外（舗装復旧工事 延長100m）

区画整理事業に伴う配水管布設事業

No.	施工箇所
K1	富久山町（配水管布設工事 口径150 延長30m）

※本資料は、予算編成時の想定であり、実際の事業実施の際は、様々な要因で変更となる可能性があります。地図は、一部、最新のものがないものがあります。



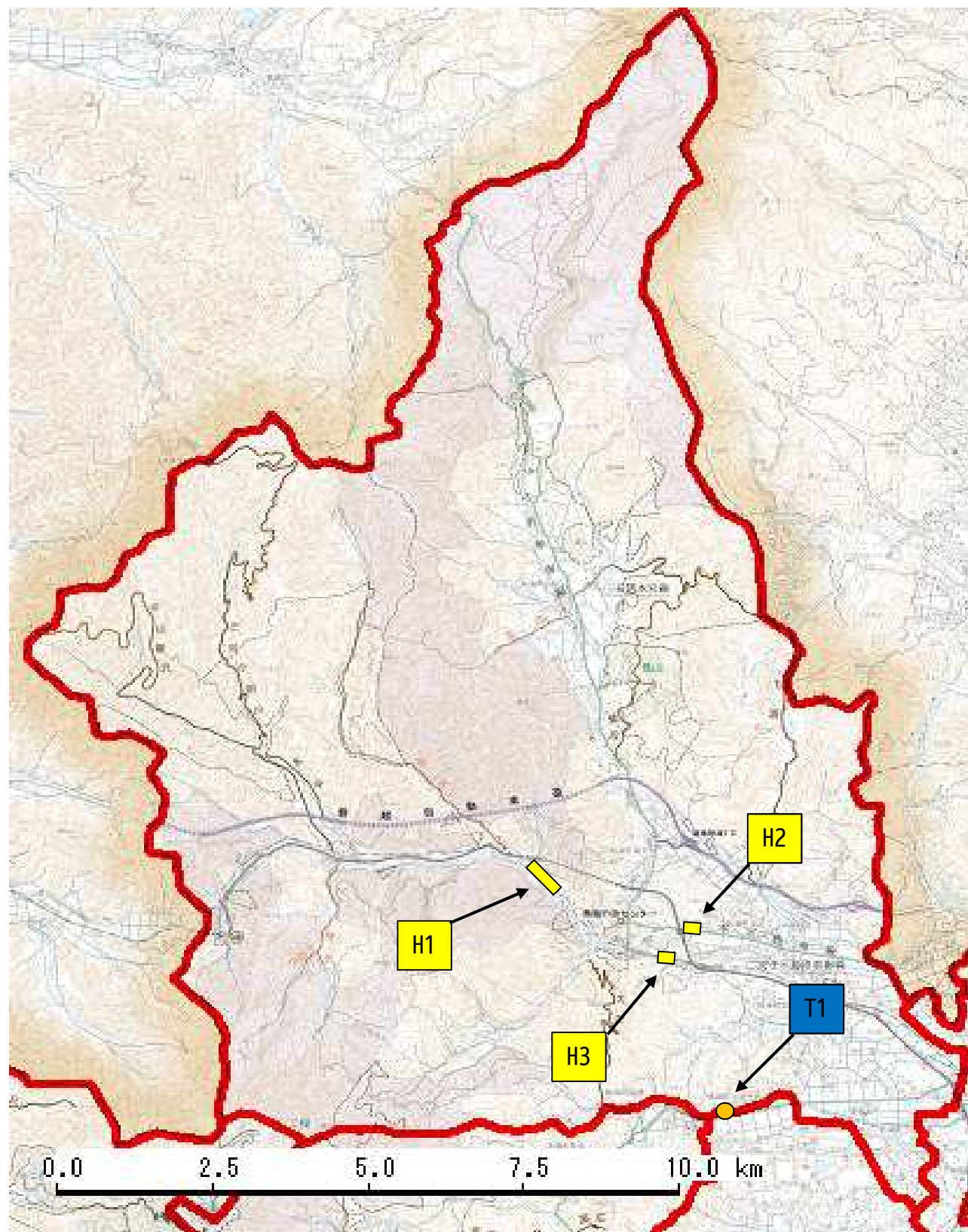
地区別 事業プロット図【令和4年度当初予算】

作成

上下水道局

熱海町

事業名 配水管網整備事業、他事業関連配水管等移設事業



配水幹線更新・配水管網整備事業

No.	施工箇所
H1	熱海町熱海五丁目外（配水管更新工事 口径300 延長1,000m）
H2	熱海町玉川（配水管更新工事 口径200 延長580m）
H3	熱海町安子島外（舗装復旧工事 延長180m）

他事業関連配水管等移設事業

No.	施工箇所
T1	熱海町上伊豆島（道路橋りょう整備（交付）工事（歩道工）に伴う配水管移設工事）

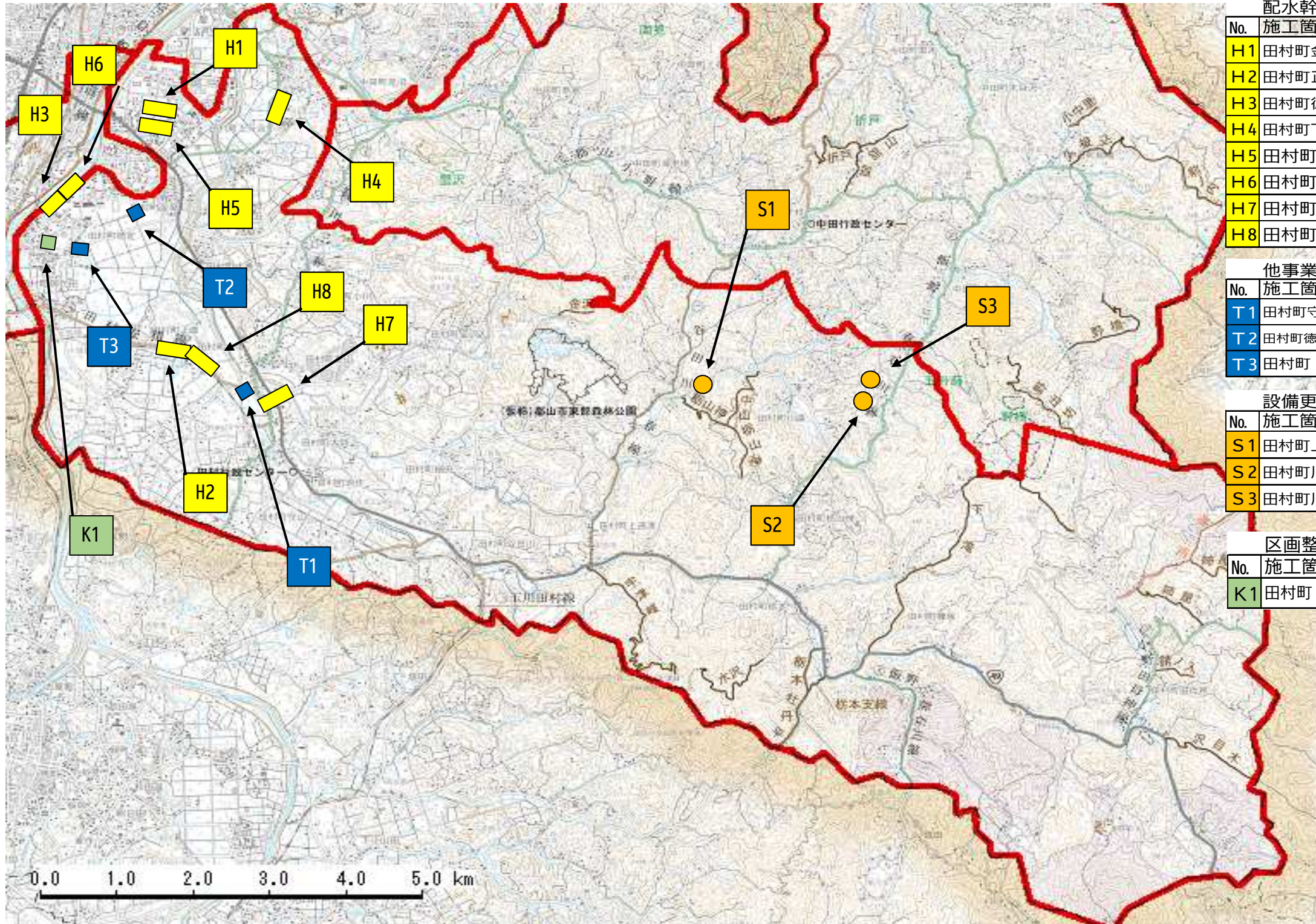
※本資料は、予算編成時の想定であり、実際の事業実施の際は、様々な要因で変更となる可能性があります。  
地図は、一部、最新のものがない場合があります。



# 地区別 事業プロット図【令和4年度当初予算】

作成 上下水道局 田村町

事業名 配水幹線更新事業、配水管網整備事業、他事業関連配水管等移設事業、設備更新、区画整理事業に伴う配水管布設事業



### 配水幹線更新・配水管網整備事業

No.	施工箇所
H1	田村町金屋（配水管布設工事 口径100 延長300m）
H2	田村町正直外（配水管更新工事 口径200 延長500m）
H3	田村町徳定（配水管更新工事 口径300 延長350m）
H4	田村町下行合（配水管更新工事 口径300 延長800m）
H5	田村町金屋（舗装復旧工事 延長450m）
H6	田村町徳定（舗装復旧工事 延長470m）
H7	田村町守山（測量設計委託 延長10m）
H8	田村町山中外（測量設計委託 延長500m）

### 他事業関連配水管等移設事業

No.	施工箇所
T1	田村町守山（道路橋りょう整備（再復）工事伴う配水管移設工事）
T2	田村町徳定（徳定川河川改修工事に伴う配水管移設工事に係る仮設工事）
T3	田村町（徳定土地区画整理事業に伴う配水管移設工事）

### 設備更新

No.	施工箇所
S1	田村町上道渡（上道渡ポンプ場ポンプ設備更新工事）
S2	田村町川曲（川曲ポンプ場ポンプ設備更新工事）
S3	田村町川曲（川曲配水池水位計更新工事）

### 区画整理事業に伴う配水管布設事業

No.	施工箇所
K1	田村町（配水管布設工事 口径300外 延長700m）

※本資料は、予算編成時の想定であり、実際の事業実施の際は、様々な要因で変更となる可能性があります。地図は、一部、最新のものが反映されていない場合があります。



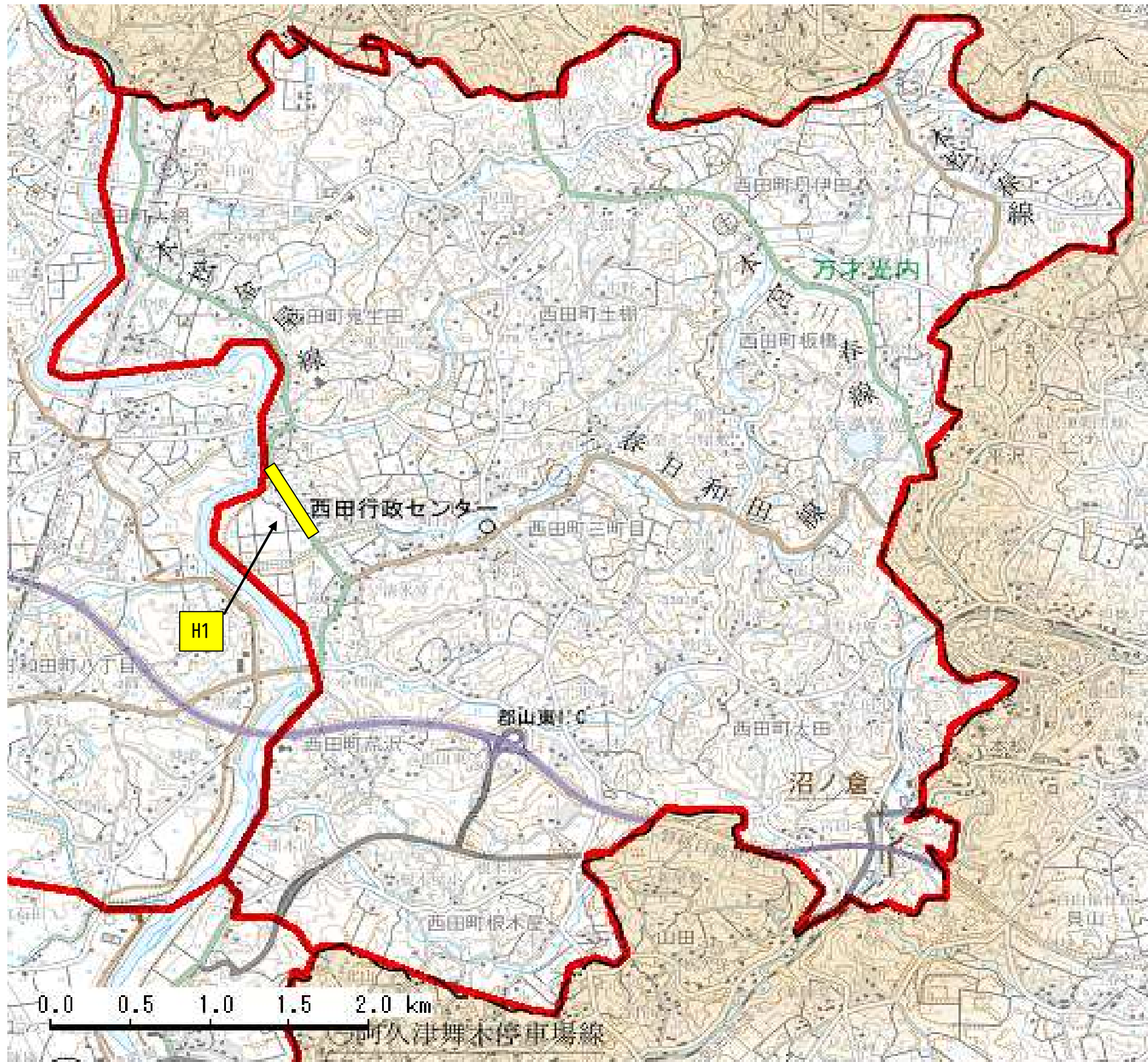
地区別 事業プロット図【令和4年度当初予算】

作成

上下水道局

西田町

事業名 配水管網整備事業



配水幹線更新・配水管網整備事業

No.	施工箇所
H1	西田町鬼生田（測量設計委託 延長700m）

※本資料は、予算編成時の想定であり、実際の事業実施の際は、様々な要因で変更となる可能性があります。  
地図は、一部、最新のものがないものがあります。



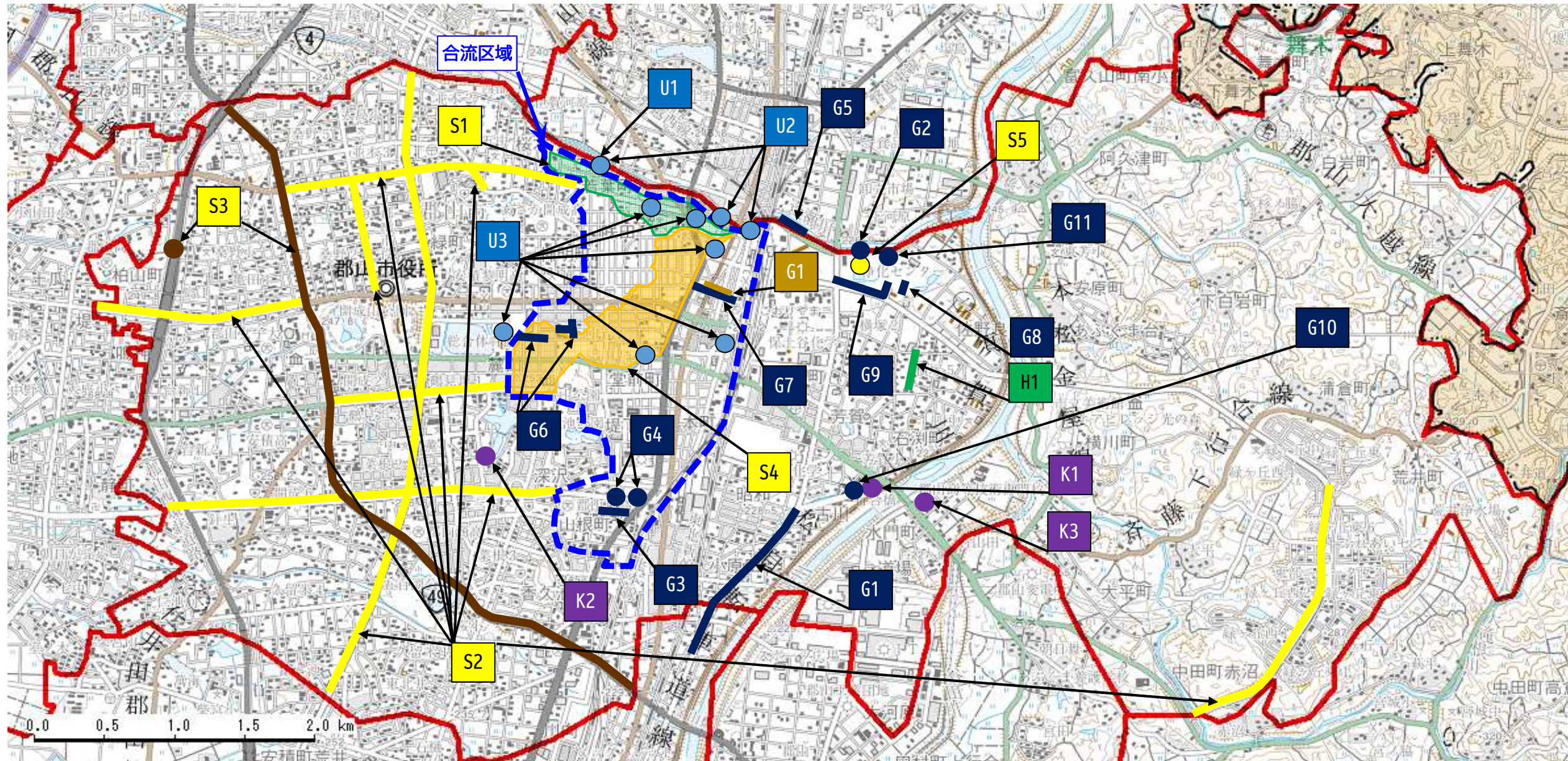
地区別 事業プロット図【令和4年度当初予算】

作成

上下水道局

本庁

事業名 下水道事業主要工事、水位計等設置事業、下水道ストックマネジメント事業、本管改良事業、下水道施設改良事業



下水道事業主要工事

No.	施工箇所
G1	小原田二丁目ほか (小原田貯留管 管渠整備 L=1,398m、φ4,000mm、V=17,570m <sup>3</sup> )
G2	横塚三丁目 (下水道管理センター樋門・放流渠整備 L=182m、□4,000×2,000mm)
G3	図景一丁目ほか (図景導水管 函渠整備 L=161m、□1,400×1,400mm)
G4	図景一丁目ほか (図景貯留管関連管渠 分水人孔 2箇所 L=30m、φ300mm)
G5	向河原町 (3号幹線放流管 函渠整備 L=100m、□1,800×1,200mm)
G6	麓山二丁目ほか (麓山導水管 舗装復旧)
G7	大町一丁目ほか (4号~3号バイパス管 管渠整備 L=312m、φ800mm)
G8	横塚二丁目ほか (149号雨水幹線 函渠整備 L=30m、□2,500×1,900mm)
G9	横塚三丁目ほか (180号雨水幹線 詳細設計 L=502m)
G10	古川 (古川ポンプ場 耐水化設計)
G11	横塚三丁目ほか (横塚樋門: 120号・146号 排水樋門遠隔設備設計)

水位計等設置事業

No.	施工箇所
U1	開成山排水樋門 (Webカメラ設置)
U2	開成山排水樋門 外 (計測機器設置)
U3	3号幹線 外 (水位計改修)

下水道ストックマネジメント事業

No.	施工箇所
S1	北部第二排水区 (点検)
S2	緊急輸送路 (点検)
S3	国道 (調査)
S4	中部第二排水区 (マンホール蓋改築)
S5	横塚三丁目 (下水道管理センター沈砂池改築)

本管改良事業

No.	施工箇所
H1	内環状線 (下水道管移設 L=250m)

下水道施設改良事業

No.	施工箇所
K1	古川 地内 (古川ポンプ場高圧受電設備改修)
K2	深沢二丁目 地内 (マンホールポンプ改修)
K3	水門町 地内 (行合橋中継ポンプ場高圧受電設備改修)

下水道事業主要工事

No.	施工箇所
G1	大町一丁目ほか (末端管渠整備工事 L=212m)

※本資料は、予算編成時の想定であり、実際の事業実施の際は、様々な要因で変更となる可能性があります。地図は、一部、最新のものが反映されていない場合があります。



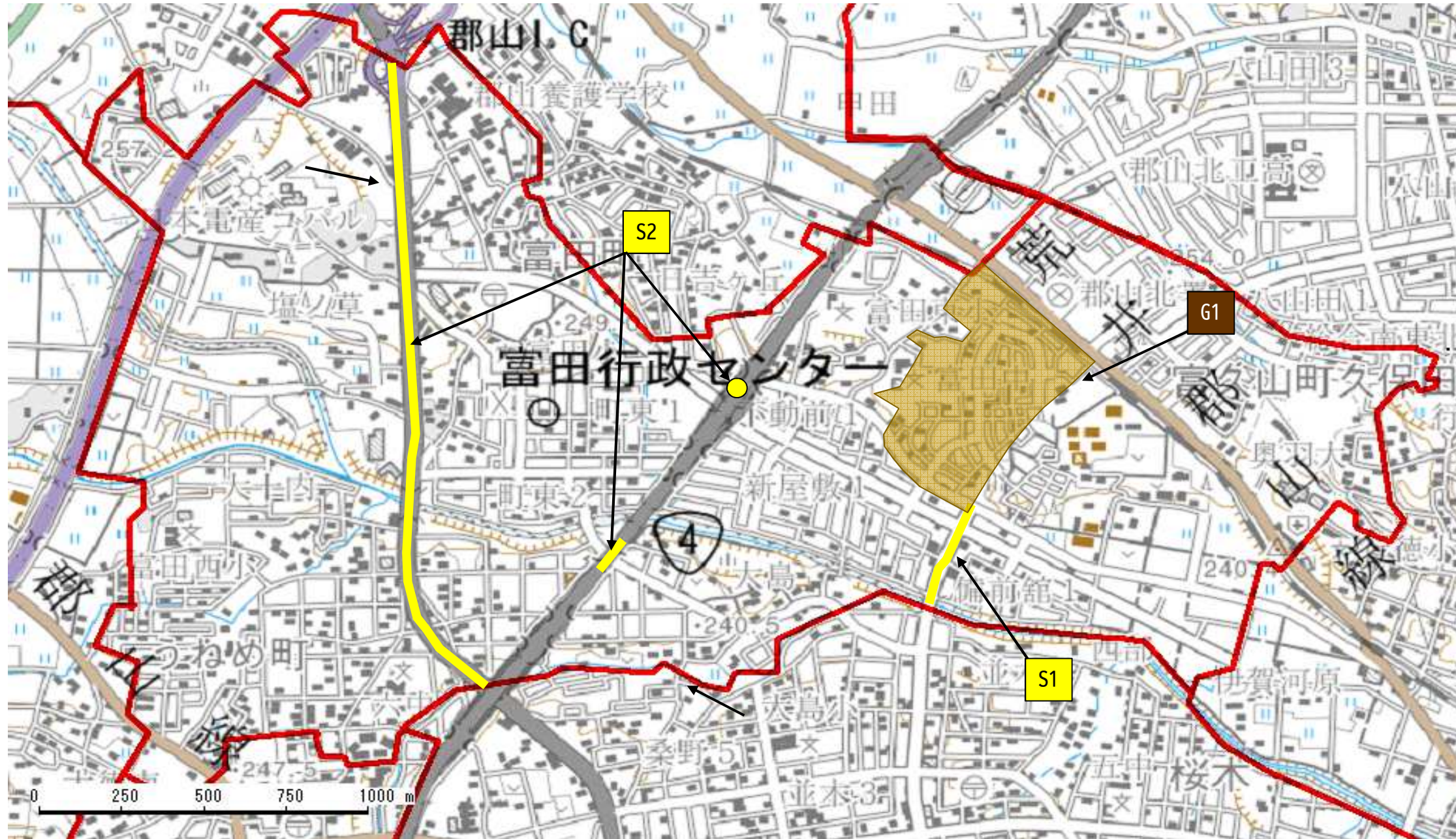
地区別 事業プロット図【令和4年度当初予算】

作成

上下水道局

富田町

事業名 下水道事業主要工事、下水道ストックマネジメント事業



下水道ストックマネジメント事業

No.	施工箇所
S1	緊急輸送路（点検）
S2	国道（調査）

下水道事業主要工事

No.	施工箇所
G1	富田東土地区画整理地区(面整備 A=25ha 基本設計・PPP/PFI手法導入可能性調査)

※本資料は、予算編成時の想定であり、実際の事業実施の際は、様々な要因で変更となる可能性があります。地図は、一部、最新のものがない場合があります。



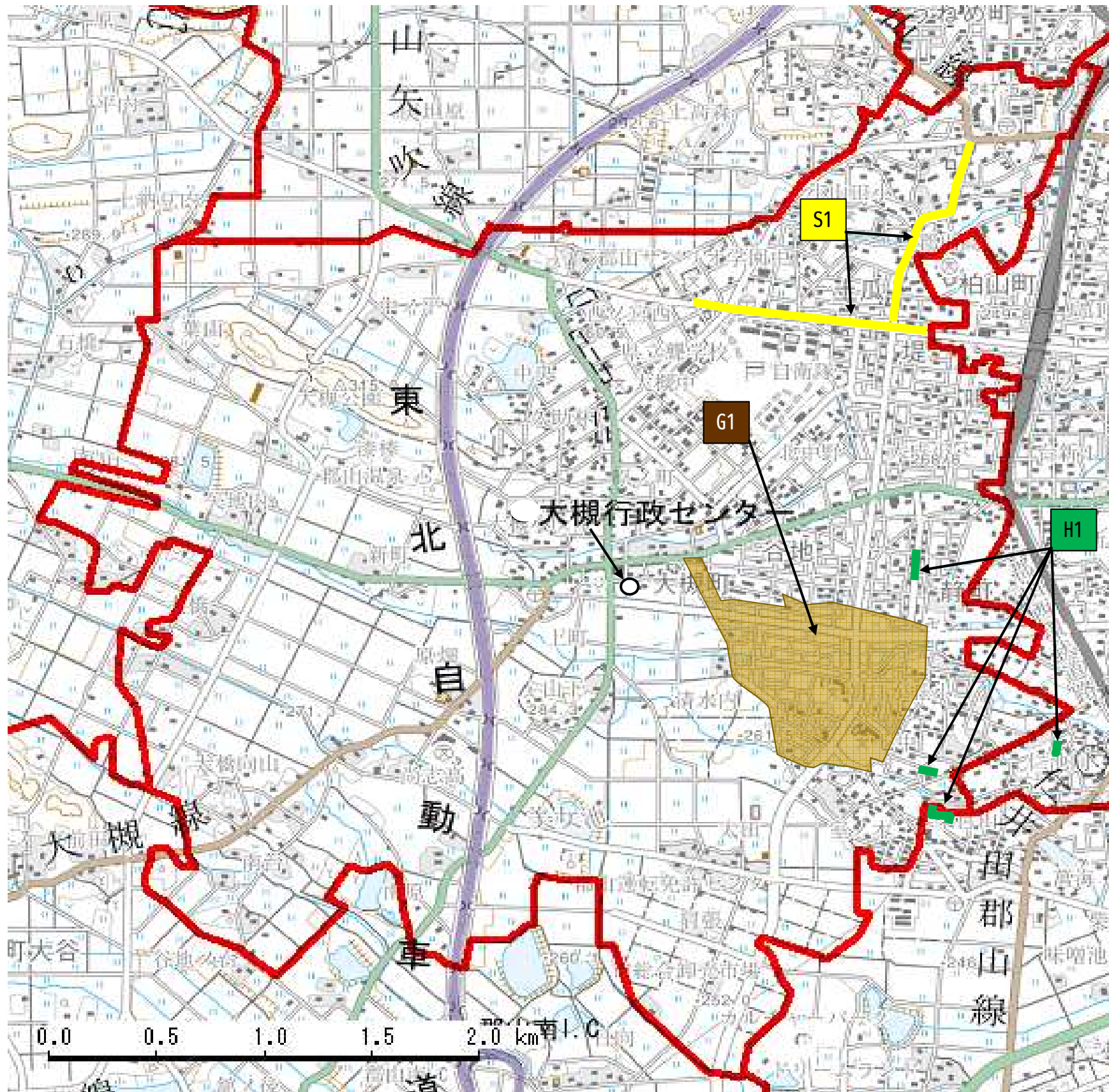
地区別 事業プロット図【令和4年度当初予算】

作成

上下水道局

大槻町

事業名 下水道事業主要工事、下水道ストックマネジメント事業、本管改良事業



下水道ストックマネジメント事業

No.	施工箇所
S1	緊急輸送路(点検)

本管改良事業

No.	施工箇所
H1	静町 ほか(管改築 L=216m、舗装本復旧 L=114m)

下水道事業主要工事

No.	施工箇所
G1	御前南土地区画整理地区(面整備 A=60ha 基本設計・PPP/PFI手法導入可能性調査)

※本資料は、予算編成時の想定であり、実際の事業実施の際は、様々な要因で変更となる可能性があります。地図は、一部、最新のものがないものがあります。



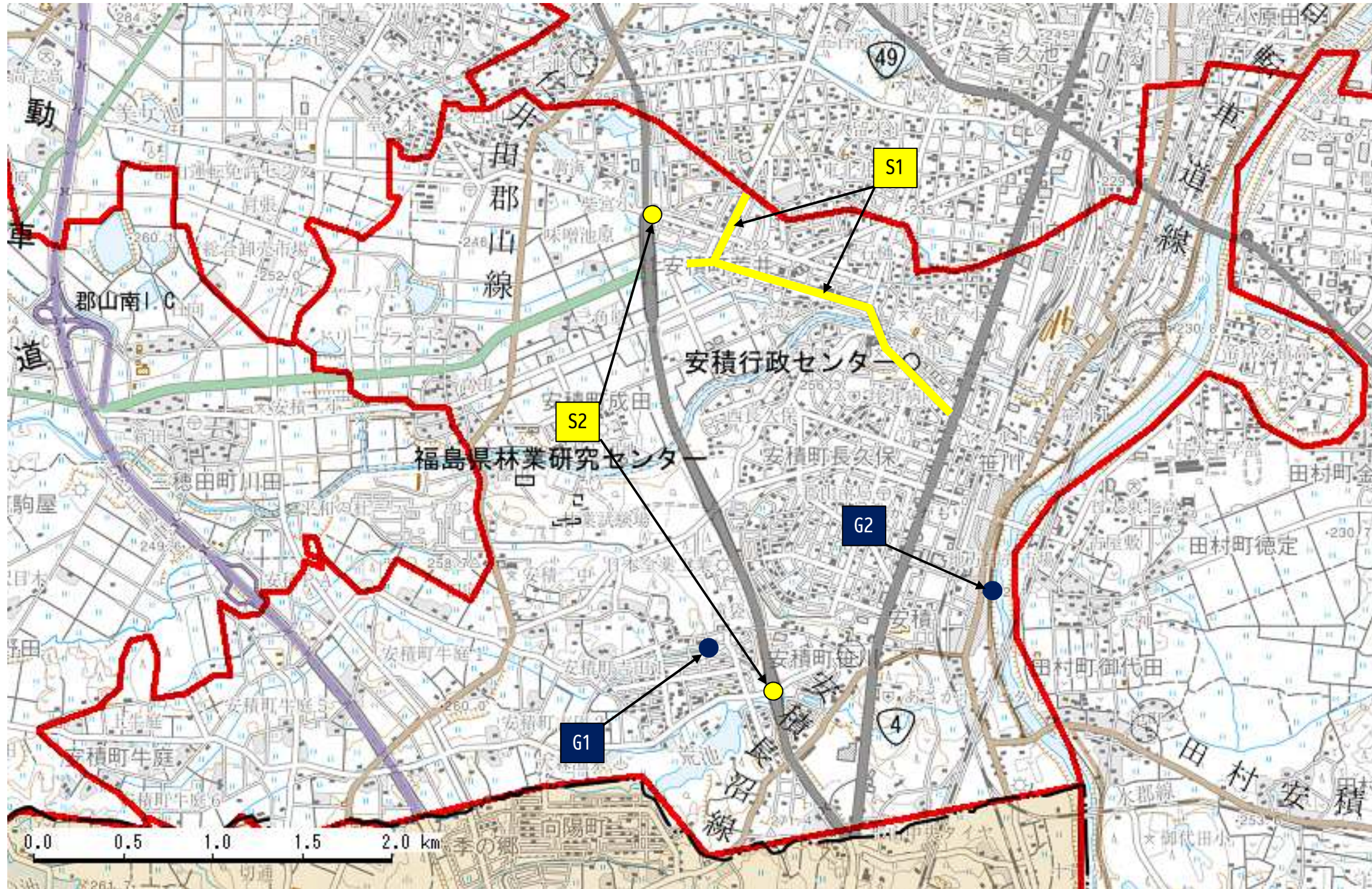
地区別 事業プロット図【令和4年度当初予算】

作成

上下水道局

安積町

事業名 下水道事業主要工事、下水道ストックマネジメント事業



下水道ストックマネジメント事業

No.	施工箇所
S1	緊急輸送路（点検）
S2	国道（調査）

下水道事業主要工事

No.	施工箇所
G1	笹川字荒屋敷（175号雨水幹線 用地買収 A=128.7㎡）
G2	笹川字高瀬（五輪下樋門 排水樋門遠隔設備設計）

※本資料は、予算編成時の想定であり、実際の事業実施の際は、様々な要因で変更となる可能性があります。地図は、一部、最新のものが反映されていない場合があります。



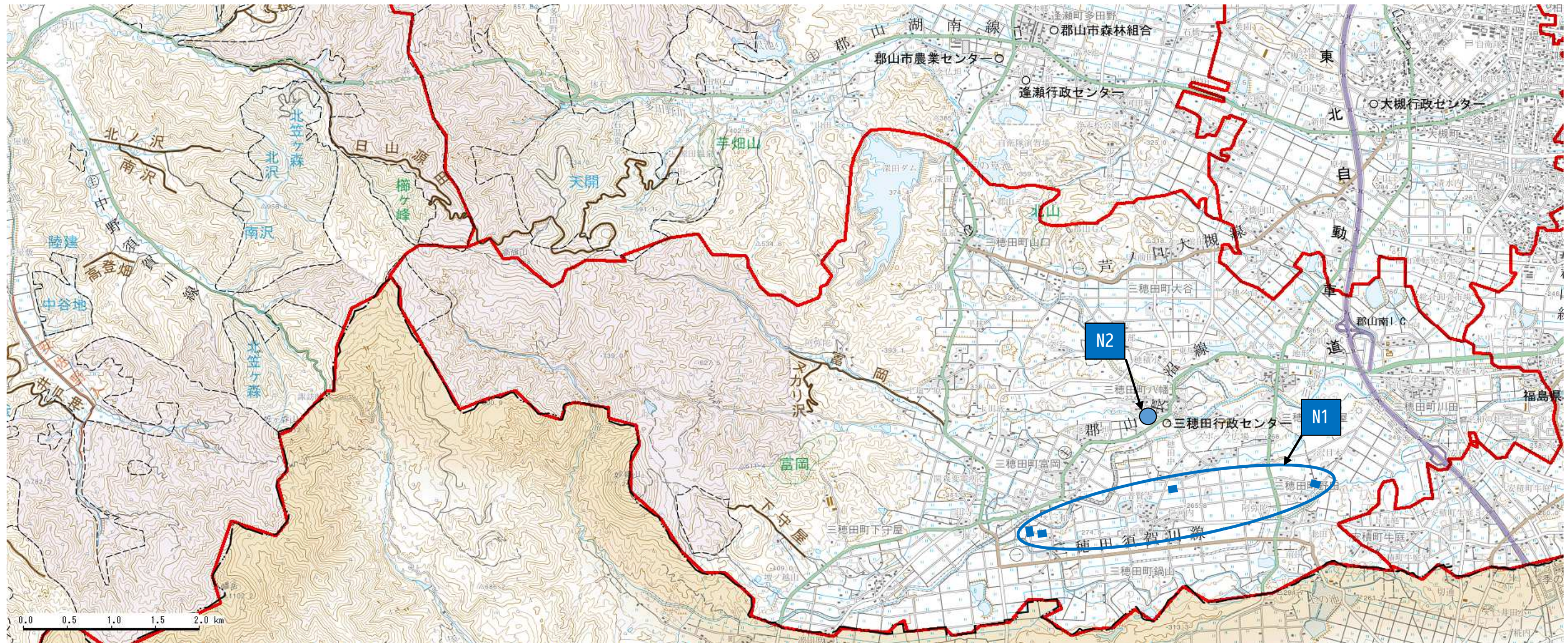
地区別 事業プロット図【令和4年度当初予算】

作成

上下水道局

三穂田町

事業名 農業集落排水事業



農業集落排水事業

No.	施工箇所
N1	三穂田町富岡 ほか (管渠改築 L=218.94m)
N2	三穂田町富岡字鹿ノ崎 地内 (農業集落排水処理施設高圧受電設備改修)

※本資料は、予算編成時の想定であり、実際の事業実施の際は、様々な要因で変更となる可能性があります。地図は、一部、最新のものがないものがあります。



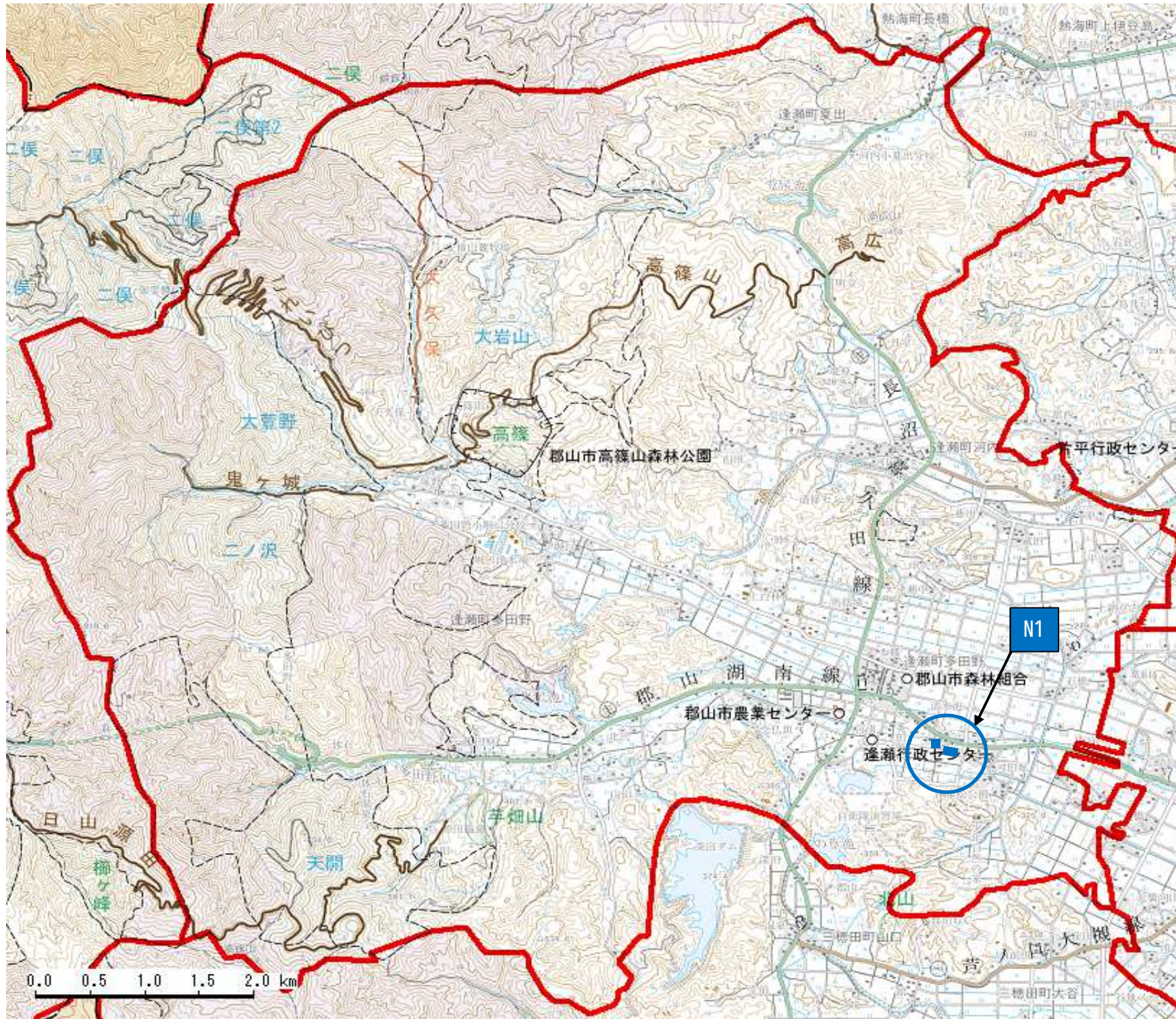
地区別 事業プロット図【令和4年度当初予算】

作成

上下水道局

逢瀬町

事業名 農業集落排水事業



農業集落排水事業

No.	施工箇所
N1	逢瀬町多田野字清水池 地内 (管渠改築 L=118.70m)

※本資料は、予算編成時の想定であり、実際の事業実施の際は、様々な要因で変更となる可能性があります。  
地図は、一部、最新のものがない場合があります。



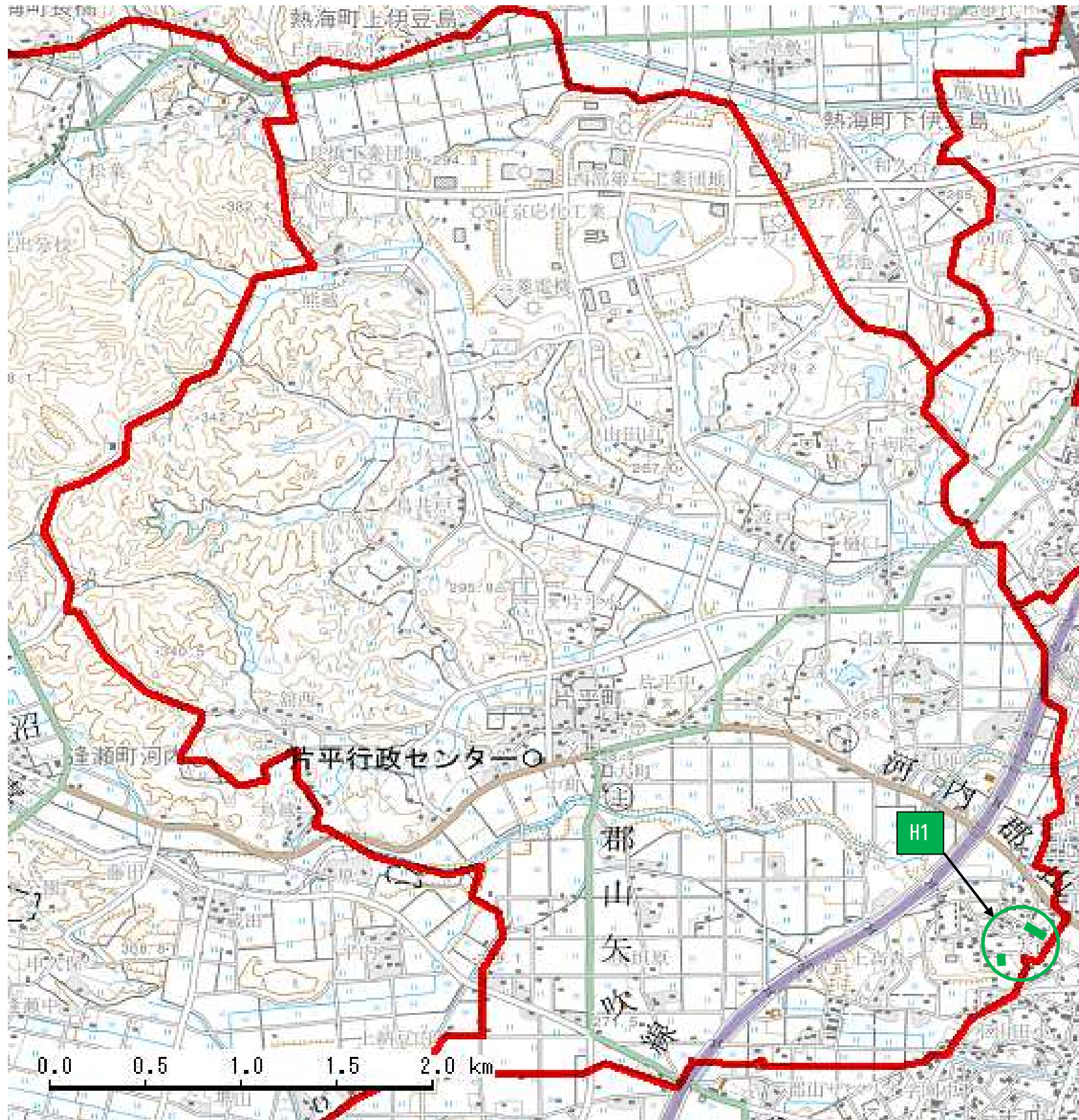
地区別 事業プロット図【令和4年度当初予算】

作成

上下水道局

片平町

事業名 本管改良事業



本管改良事業

No.	施工箇所
H1	片平町字新蟻塚 ほか (管改築 L=168.0m)

※本資料は、予算編成時の想定であり、実際の事業実施の際は、様々な要因で変更となる可能性があります。  
地図は、一部、最新のものがない場合があります。



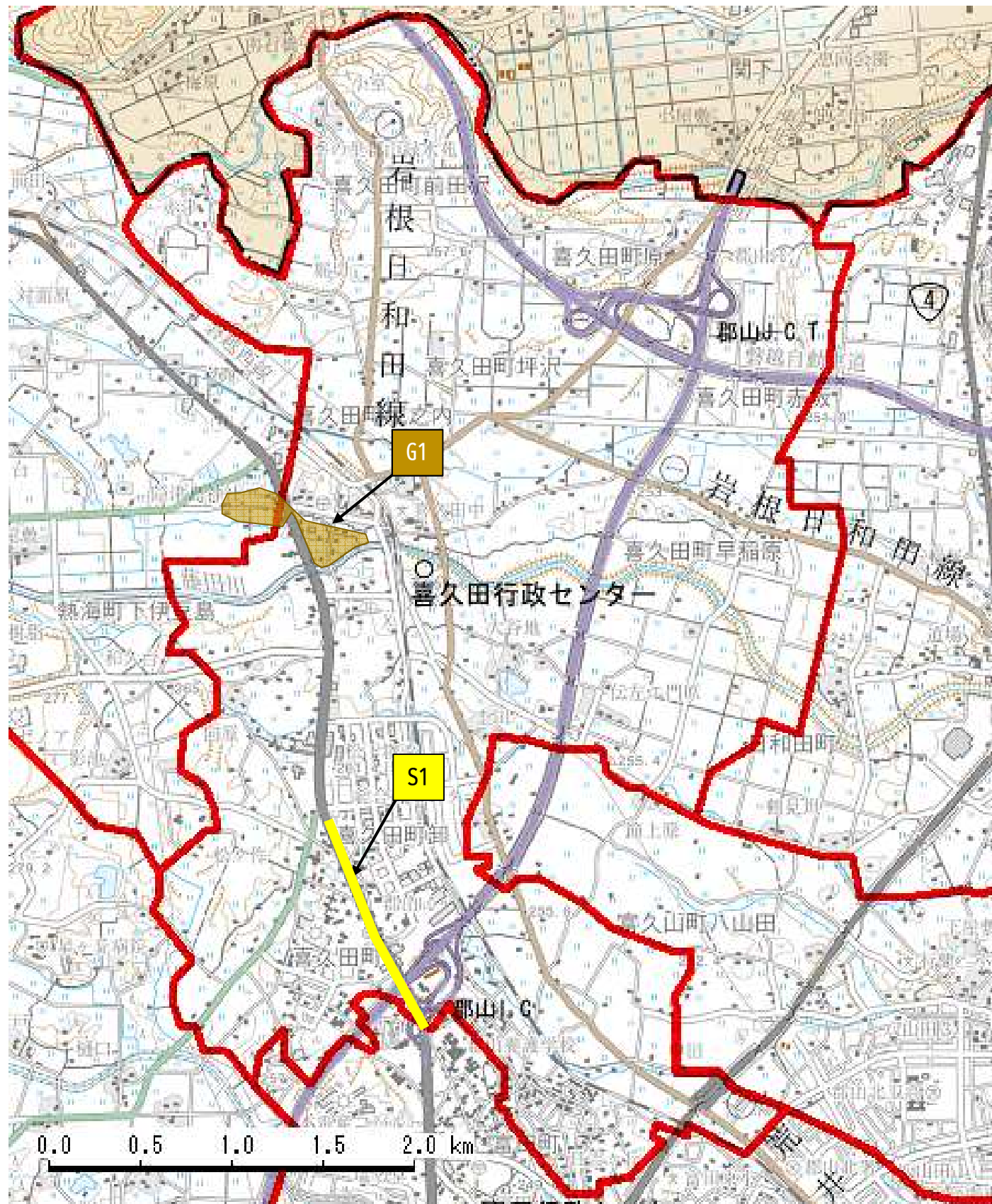
地区別 事業プロット図【令和4年度当初予算】

作成

上下水道局

喜久田町

事業名 下水道ストックマネジメント事業



下水道ストックマネジメント事業

No.	施工箇所
S1	国道(調査)

下水道事業主要工事

No.	施工箇所
G1	喜久田町堀之内 汚水面整備工事 (A=10ha)

※本資料は、予算編成時の想定であり、実際の事業実施の際は、様々な要因で変更となる可能性があります。  
地図は、一部、最新のものがない場合があります。



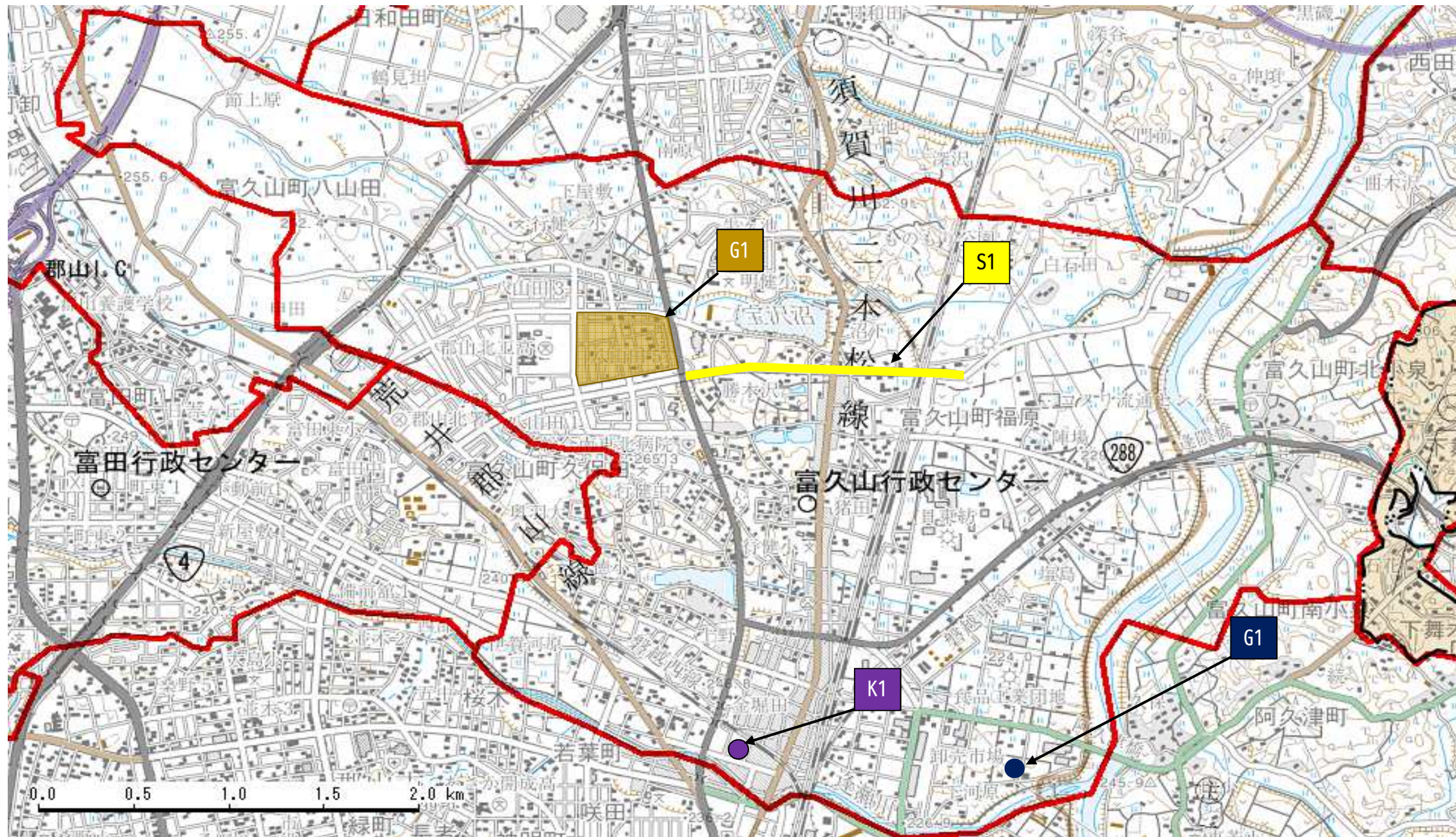
地区別 事業プロット図【令和4年度当初予算】

作成

上下水道局

富久山町

事業名 下水道ストックマネジメント事業、下水道施設改良事業



下水道ストックマネジメント事業

No.	施工箇所
S1	緊急輸送路 (点検)

下水道事業主要工事

No.	施工箇所
G1	久保田字古坦 (古坦ポンプ場 耐水化設計)

下水道施設改良事業

No.	施工箇所
K1	富久山町久保田字梅田 地内 (梅田ポンプ場フェンス設置)

下水道事業主要工事

No.	施工箇所
G1	八山田五丁目ほか 汚水面整備工事 (A=20ha)

※本資料は、予算編成時の想定であり、実際の事業実施の際は、様々な要因で変更となる可能性があります。地図は、一部、最新のものがない場合があります。



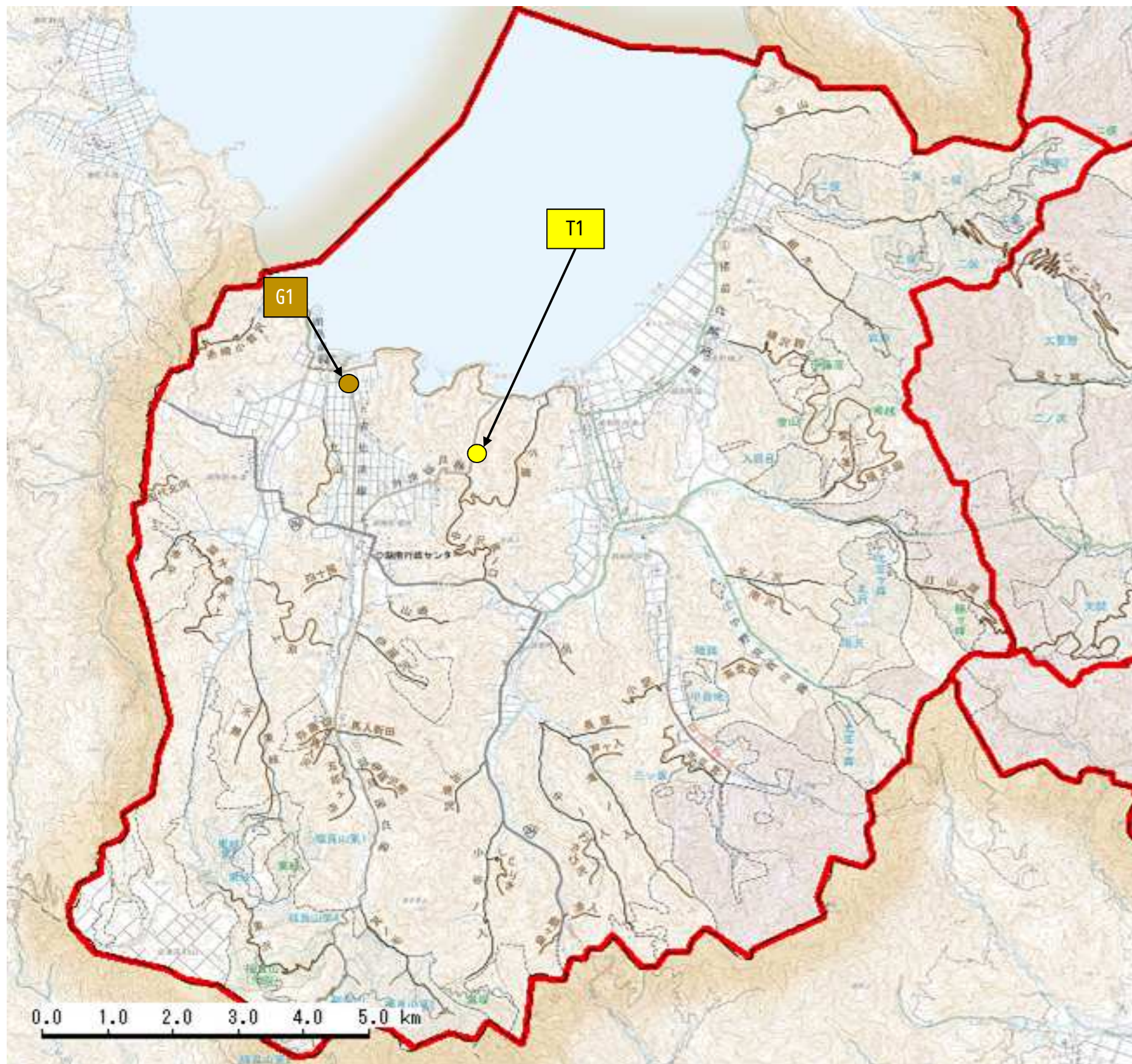
地区別 事業プロット図【令和4年度当初予算】

作成

上下水道局

湖南町

事業名 特定環境保全公共下水道事業



特定環境保全公共下水道事業

No.	施工箇所
T1	舟津字中ノ沢 地内 (湖南浄化センター流量計更新)

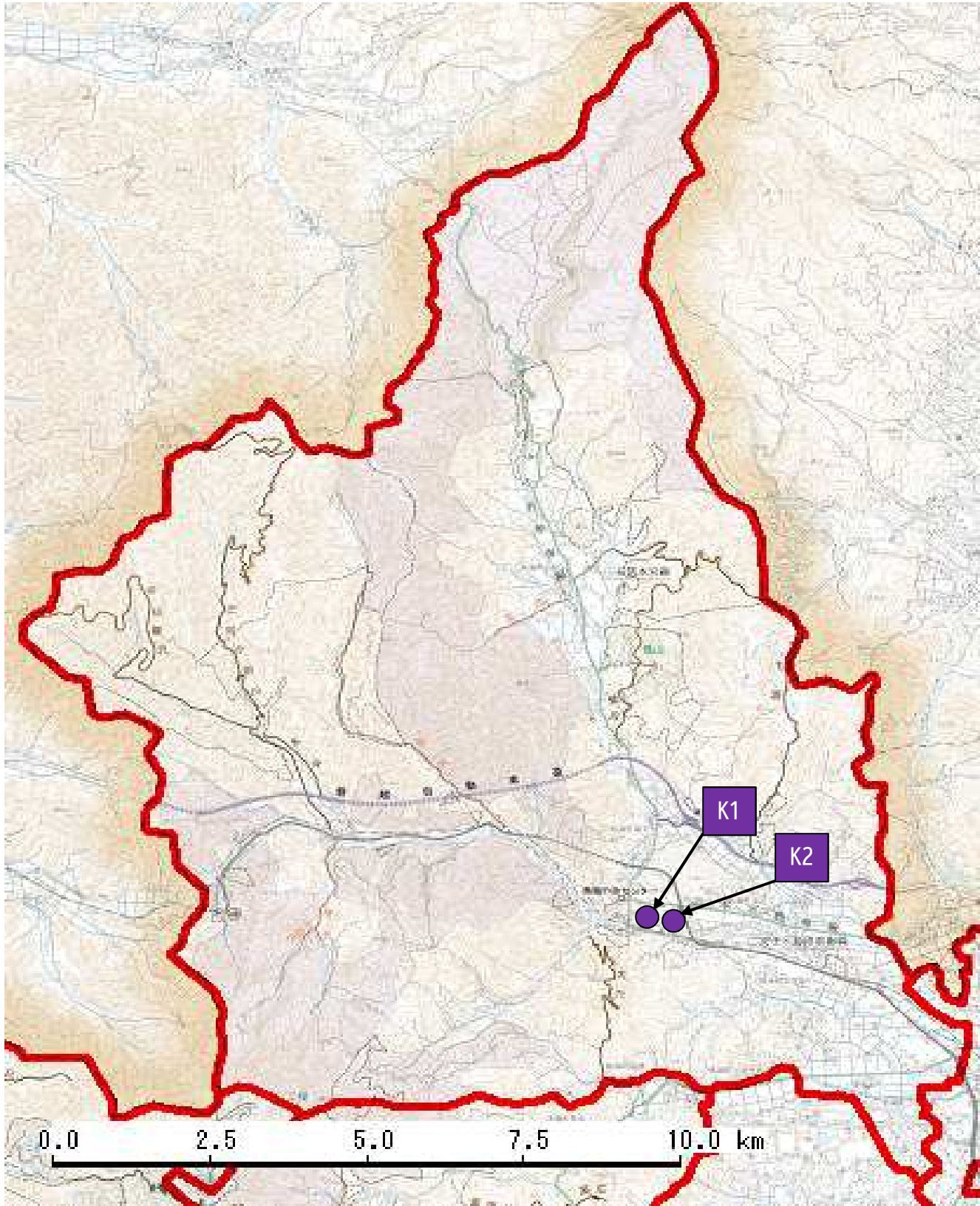
特定環境保全公共下水道事業

No.	施工箇所
G1	湖南町福良 (末端管渠整備工事 L=70m)

※本資料は、予算編成時の想定であり、実際の事業実施の際は、様々な要因で変更となる可能性があります。地図は、一部、最新のものがない場合があります。



地区別 事業プロット図【令和4年度当初予算】		作成	上下水道局	熱海町
事業名	下水道施設改良事業			



下水道施設改良事業

No.	施工箇所
K1	熱海町熱海二丁目 地内（マンホールポンプ改修）
K2	熱海町玉川字体面原 地内（熱海中継ポンプ場高圧受電設備改修）

※本資料は、予算編成時の想定であり、実際の事業実施の際は、様々な要因で変更となる可能性があります。  
地図は、一部、最新のものがない場合があります。



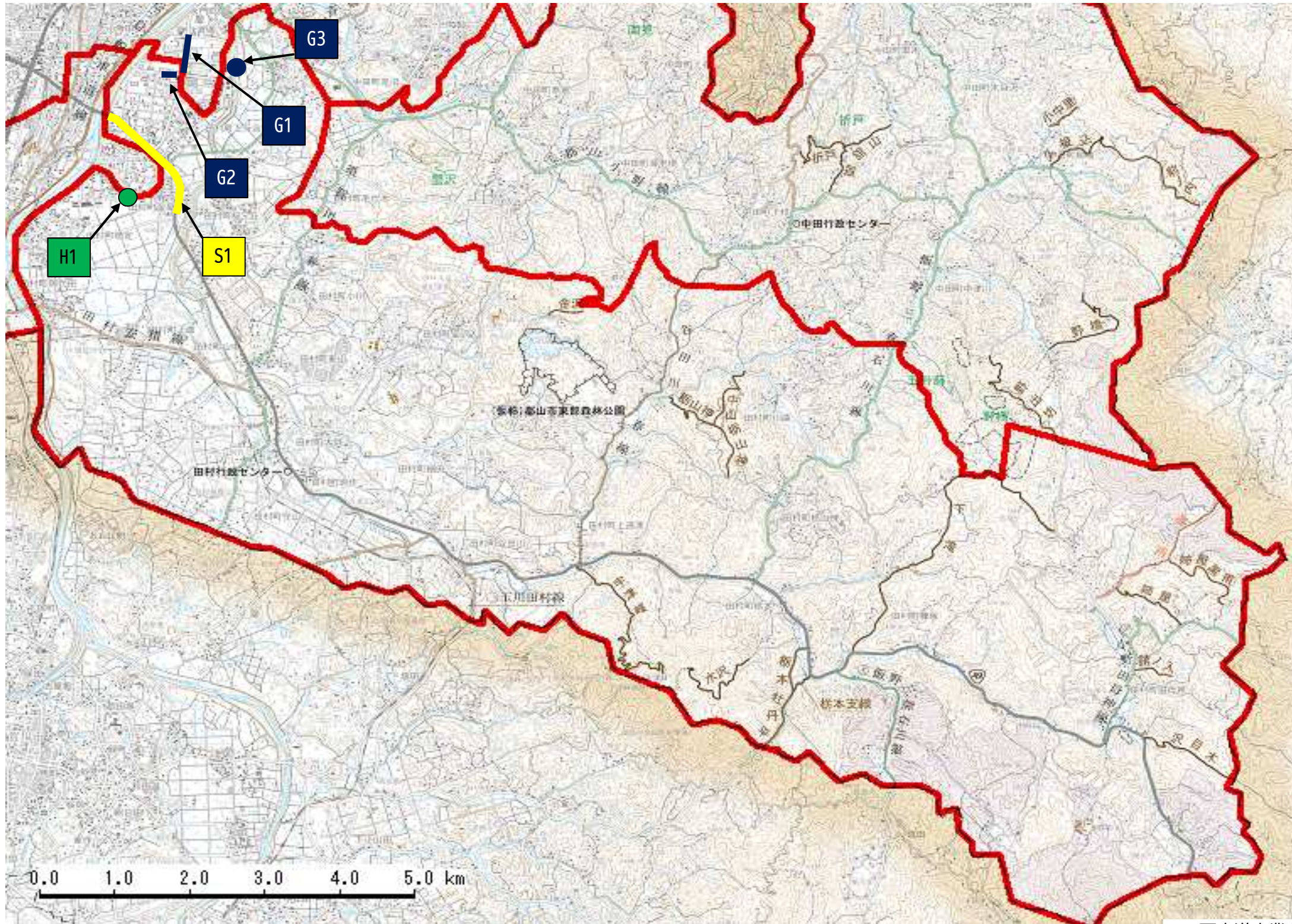
地区別 事業プロット図【令和4年度当初予算】

作成

上下水道局

田村町

事業名 下水道事業主要工事、下水道ストックマネジメント事業、本管改良事業



下水道ストックマネジメント事業

No.	施工箇所
S1	国道（調査）

本管改良事業

No.	施工箇所
H1	田村町徳定字下河原 地内（下水道管移設）

下水道事業主要工事

No.	施工箇所
G1	字石塚ほか（石塚貯留管 管渠整備 L=596m、φ2,400mm、V=2,680rli）
G2	金屋字下夕川原ほか（133号雨水幹線 函渠整備 L=150m、□2,200×1,400mm）
G3	下行合字田ノ保下（石塚樋門新設・ポンプゲート整備）

※本資料は、予算編成時の想定であり、実際の事業実施の際は、様々な要因で変更となる可能性があります。地図は、一部、最新のものがない場合があります。