

23 安積町公園めぐりコース

お勧めのポイント

身近にこんなにすばらしい‘元気路’があると自分たちの住んでいる地域がもっと好きになるコースです。公園がたくさんあるので、歩く順番とコースの長さは、その日の体調に合わせてみましょう。住宅地の間を歩く時は、方角に注意しましょう。

距離

5.2km

時間





















65分

歩数

8,000歩

WC トイレ  身障者用トイレ  P 駐車場 

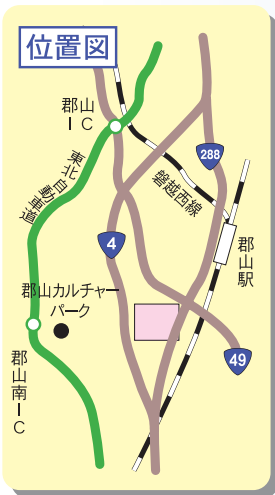
コースのチェックポイント

- 1 安積行政センター  
↓0.7km
- 2 四ツ長公園  
↓0.7km
- 3 桧ノ下公園  
↓0.4km
- 4 中田公園  
↓0.3km
- 5 西勝田公園  
↓0.3km
- 6 稲場東公園  
↓0.4km
- 7 荒沼公園  
↓0.4km
- 8 笹川公園  
↓0.2km
- 9 伝角田公園  
↓0.4km
- 10 長久保二丁目公園  
↓0.5km
- 11 長久保公園  
↓0.6km
- 12 成山公園  

スタート地点へのアクセス方法

1. 安積団地行き
2. 南タウン経由向陽台団地行き
安積行政センター 下車

バス
元気路



9 伝角田公園

木々が多く、木陰で休憩できるスポット！緑を楽しむ公園です。



車道と歩道がきちんと区別されており、安全に歩くことができます。この道の両側には公園が沢山あります。車には気をつけて渡りましょう。“今日は何ヶ所の公園を歩いてみようかな”。



2 四ツ長公園

遊具等があり、子供の遊ぶ姿を眺めながら、ゆったりと散策できます。