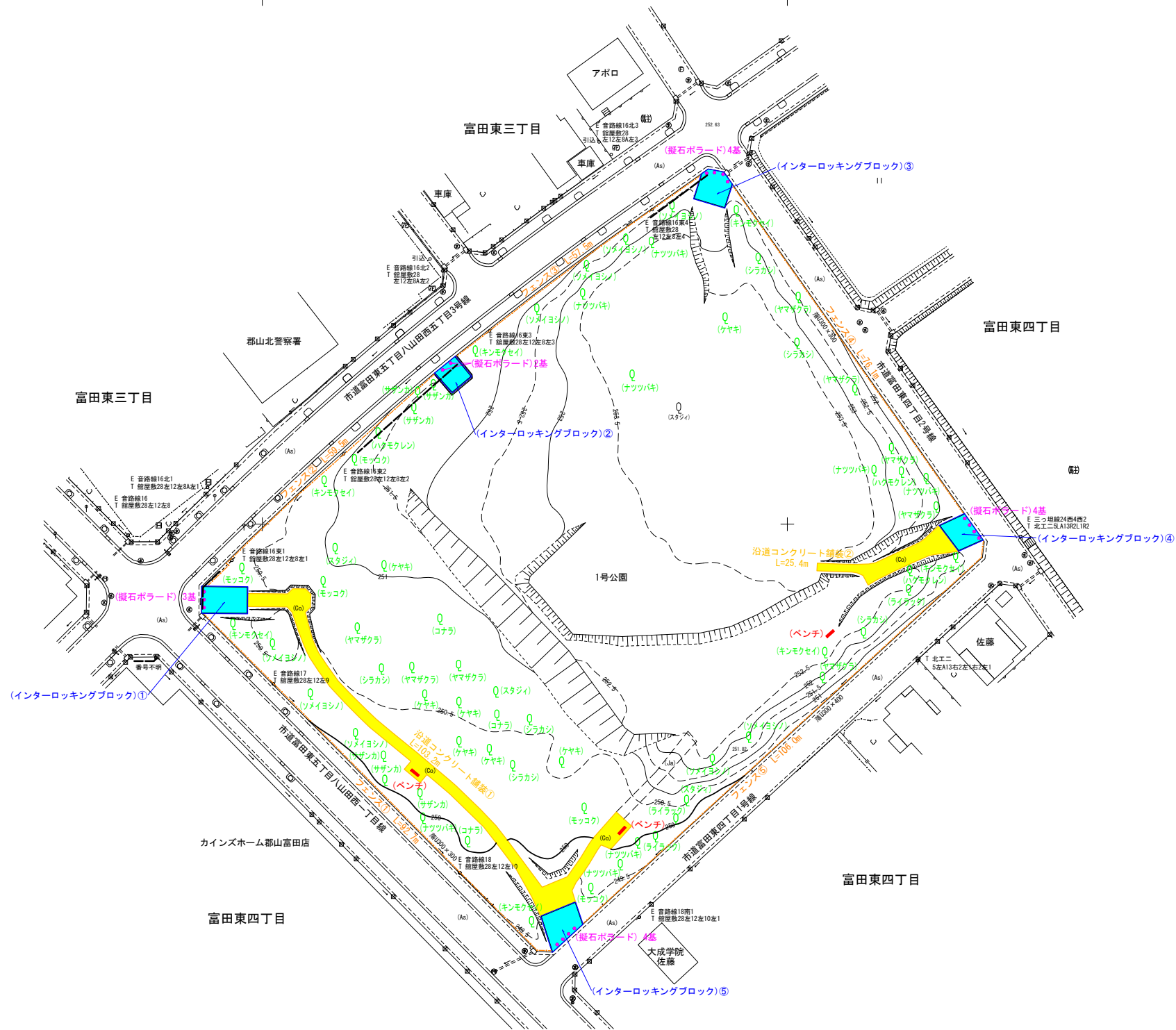
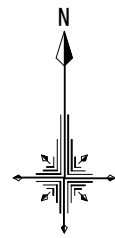


公園施設詳細図 S=1:500 (A1判)
S=1:1000 (A3判縮小)
郡山市富田東四丁目 地内



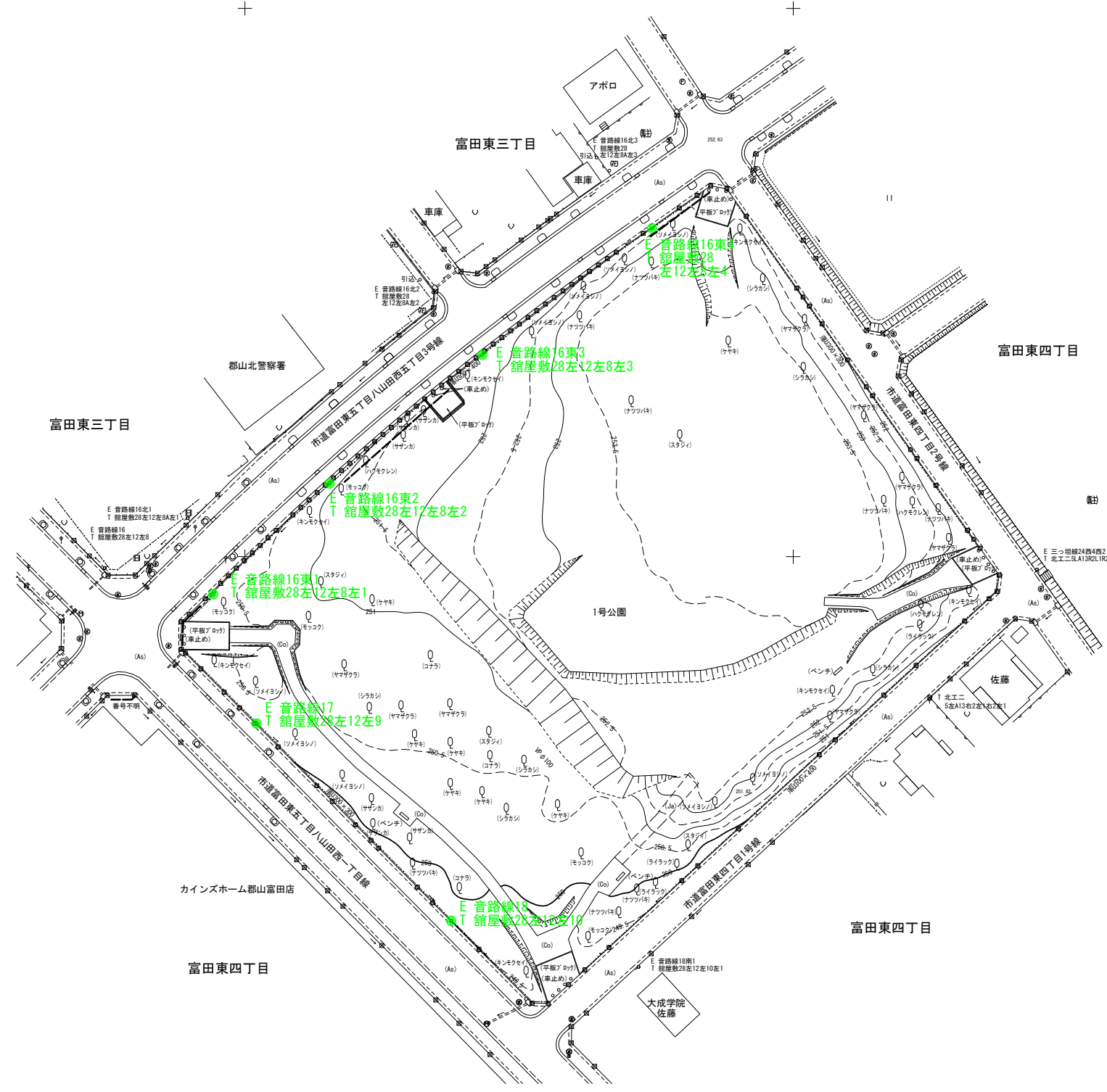
(仮称) 富田東中央公園 公園施設数量総括表

名称	規格等	単位	数量	備考
木製ベンチ	1800×450	基	3.0	
フェンス	①メッシュフェンスH=1200	m	92.7	
	②メッシュフェンスH=1200	m	59.5	
	③メッシュフェンスH=1200	m	57.5	
	④メッシュフェンスH=1200	m	76.1	
	⑤メッシュフェンスH=1200	m	106.0	合計 391.8m
沿道コンクリート舗装	①L=103.2m	m ²	268.3	
	②L= 25.4m	m ²	75.0	合計 343.3m ²
インターロッキングブロック (平面ブロック)	①	m ²	45.7	
	②	m ²	25.1	
	③	m ²	37.7	
	④	m ²	31.9	
	⑤	m ²	42.5	合計 182.9m ²
観石ボラード	可動式H=530φ250	基	17.0	
独立樹	ケヤキ	本	7.0	
	ソメイヨシノ	本	9.0	
	ナツツバキ	本	8.0	
	キンモクセイ	本	7.0	
	シラカシ	本	6.0	
	スタジィ	本	3.0	
	ヤマザクラ	本	8.0	
	モッコク	本	5.0	
	コナラ	本	3.0	
	ハクモクレン	本	3.0	
	サザンカ	本	6.0	
	ライラック	本	3.0	合計 68.0本

世界測地系(測地2011)

令和4年度 工事番号 第 号			
(仮称) 富田東中央公園測量業務委託 郡山市富田東四丁目 地内			
工 事 名 称			
公園施設詳細図			
縮尺	S=1:500	図面番号	1/1
測量	株式会社 新和調査設計	主 任 技 術 者	米澤 光華
設計		管 理 技 術 者	
郡山市都市整備部公園緑地課			

占用物件詳細図 S=1:500 (A1判)
S=1:1000 (A3判縮小)
郡山市富田東四丁目 地内

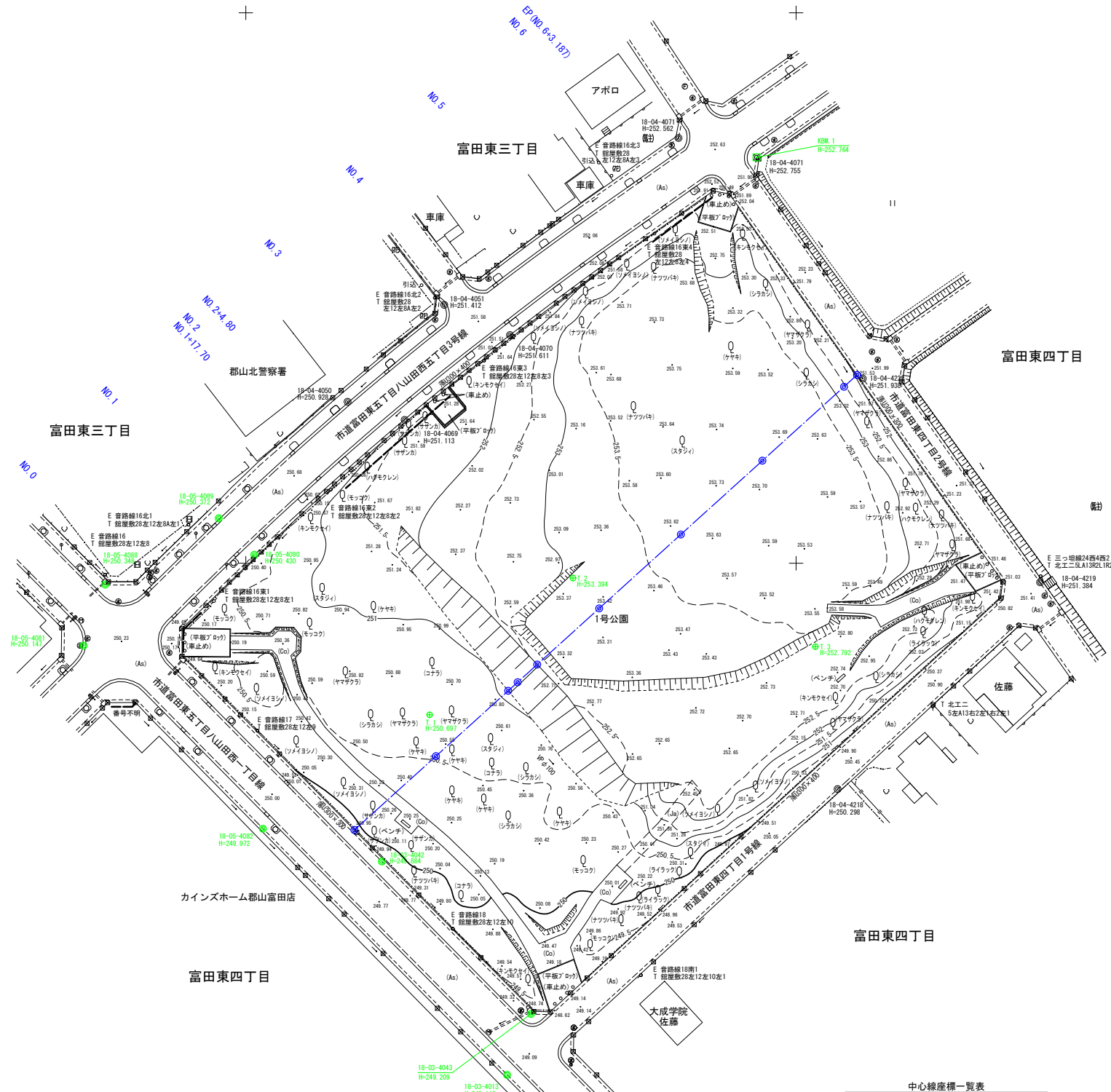
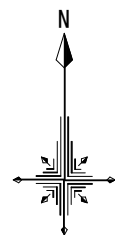


種別	表示等	備考
電柱	電力:音路線16東1 電話:館屋敷28左12左8左1	
電柱	電力:音路線16東2 電話:館屋敷28左12左8左2	
電柱	電力:音路線16東3 電話:館屋敷28左12左8左3	
電柱	電力:音路線16東4 電話:館屋敷28左12左8左4	
電柱	電力:音路線17 電話:館屋敷28左12左9	
電柱	電力:音路線18 電話:館屋敷28左12左10	

世界測地系(測地2011)

令和4年度	工事番号	第	号
(仮称)富田東中央公園測量業務委託			
郡山市富田東四丁目 地内			
工事 X=158100			
占用物件詳細図			
縮尺	S=1:500	図面番号	1/1
測量	株式会社 新和調査設計	RA.9.20	主任 技術者 米澤 光華
設計			管理 技術者
郡山市都市整備部公園緑地課			

平面図 S=1:500 (A1判)
S=1:1000 (A3判縮小)
郡山市富田東四丁目 地内



中心線座標一覧表

点名	X座標	Y座標
NO.0	158151.546	47319.732
NO.1	158164.966	47334.561
NO.1+17.70	158178.843	47347.684
NO.2	158178.387	47349.390
NO.2+4.80	158181.607	47352.949
NO.3	158191.807	47364.219
NO.4	158205.227	47379.040
NO.5	158218.647	47393.876
NO.6	158232.068	47408.705
EP(NO.6+3.187)	158234.206	47411.068

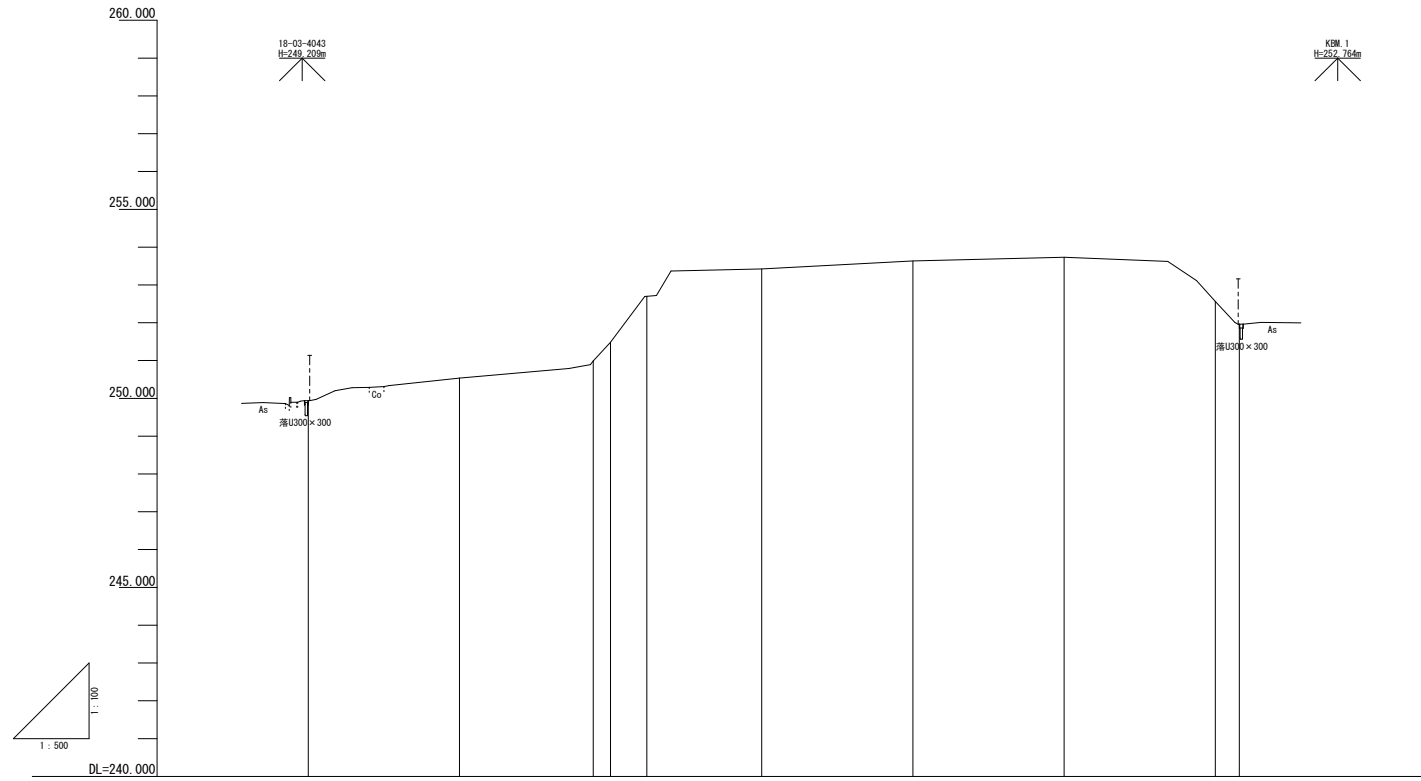
基準点座標一覧表

点名	X座標	Y座標
18-05-4081	158185.027	47270.518
18-05-4082	158191.778	47303.101
18-05-4089	158198.114	47274.443
18-05-4099	158208.171	47295.088
18-05-4090	158201.531	47301.549
18-03-4013	158107.063	47347.477
18-03-4042	158148.838	47324.723
18-03-4043	158118.130	47351.811
T.1	158172.473	47333.402
T.2	158197.322	47359.461
T.3	158184.861	47403.502

世界測地系(測地2011)

令和4年度 工事番号 第202200211号			
(仮称)富田中央公園測量業務委託 郡山市富田東四丁目 地内			
平面図		工事 X=158100	
縮尺	S=1:500	図面番号	1/6
測量	株式会社 新和調査設計	主任技術者	米澤 光華
設計		管理技術者	
郡山市都市整備部公園緑地課			

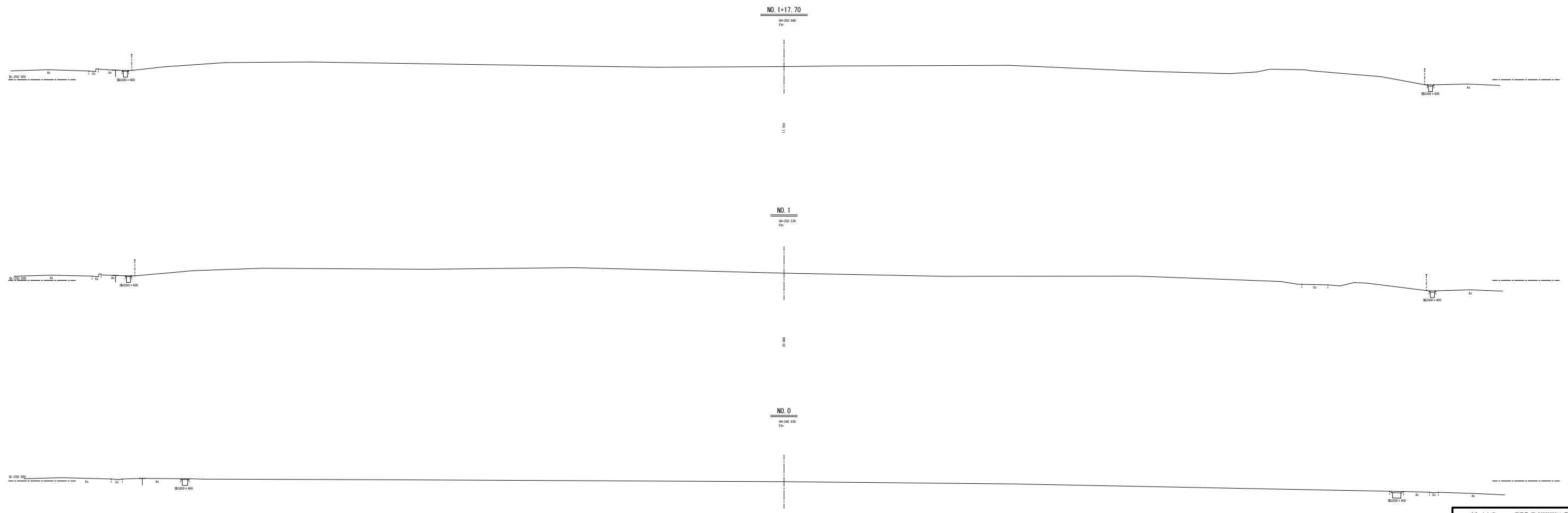
縦断図 V=1:100 (A1判)
H=1:500
V=1:200 (A3判縮小)
H=1:1000



勾配	
盛土	
切土	
計画高	
地盤高	249.930 250.531 250.989 251.487 252.089 252.422 252.837 253.721 252.562 251.943
追加距離	0.000 20.000 37.700 40.000 44.800 60.000 80.000 100.000 120.000 123.187
単距離	0.000 20.000 17.700 2.300 4.800 16.200 20.000 20.000 20.000 3.187
測点	NO.0 NO.1 NO.1+17.70 NO.2 NO.2+4.80 NO.3 NO.4 NO.5 NO.6 EP NO.6+3.187
曲線	
摺付け図片勾配	
拡幅	

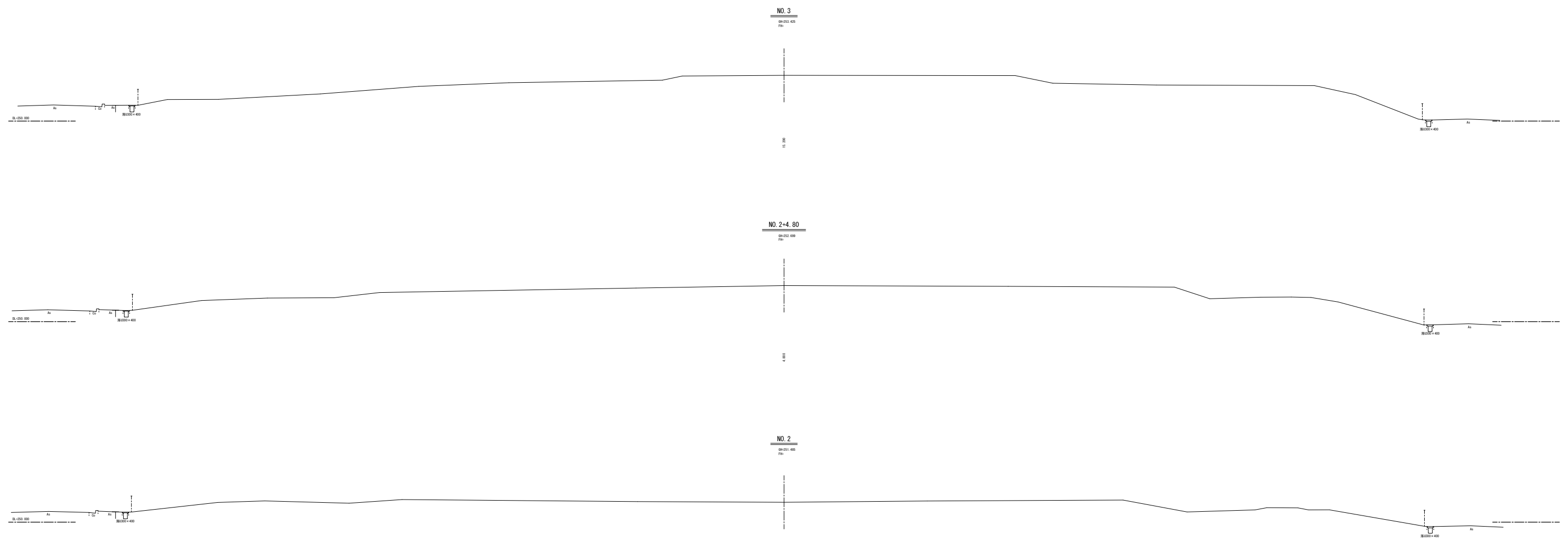
令和4年度 工事番号 第202202211号			
(仮称)富田中央公園測量業務委託 郡山市富田東四丁目 地内			
工事			
縦断図			
縮尺	V=1:100 H=1:500	図面番号	2/6
測量	株式会社 新和調査設計	RA.9.20	主任 技術者 米澤 光華
設計			管理 技術者
郡山市都市整備部公園緑地課			

横断図 S=1:100 (A1判ロング)
S=1:300 (A3判縮小)



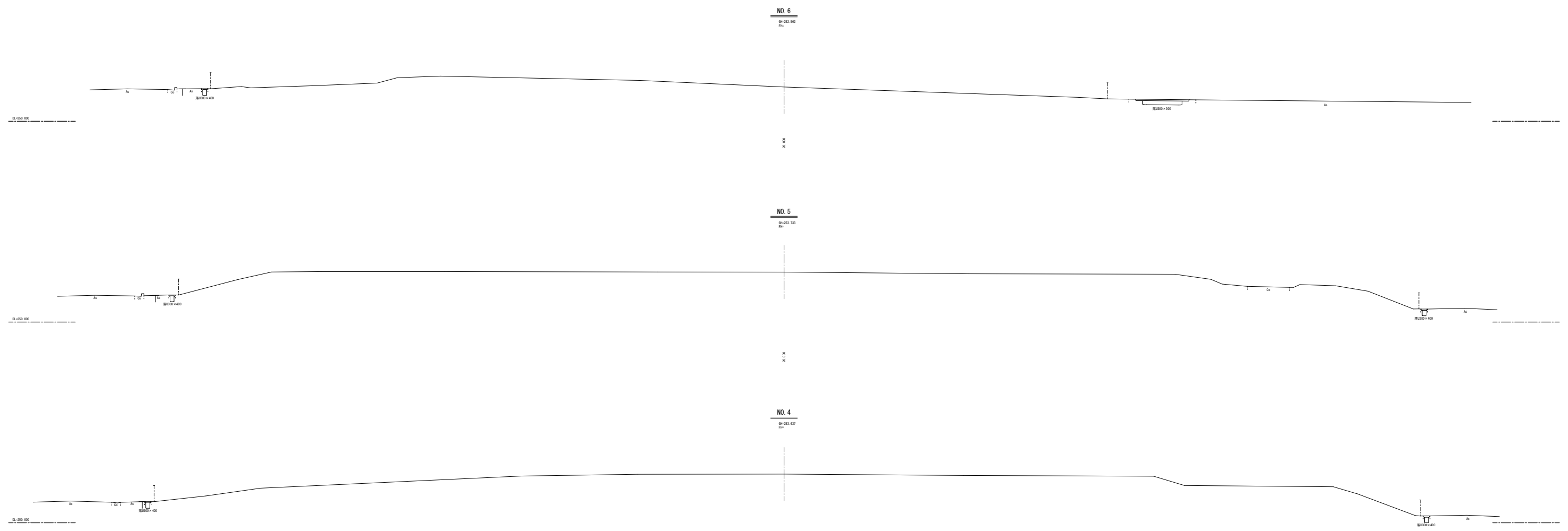
令和 4 年度 工事番号 第 202202211 号			
(仮称)富田東中央公園測量業務委託		郡山市富田東丁目 地内	
工 事			
横断図			
縮尺	S=1:100	図面番号	1/4
測量	株式会社 昭和測量設計	主 任	米澤 光華
設計		管 理	技 術 者
郡山市都市整備部公園緑地課			

横断図 S=1:100 (A1判ロング)
S=1:300 (A3判縮小)



令和 4 年度 工事番号 第 2022002211 号	
(仮称)富田東中央公園測量業務委託 郡山市富田東四丁目 地内	
工 事	
横断図	
縮尺	S=1:100 図面番号 4/4
測量	株式会社 主 任 米澤 光華 基和測量設計 技 師
設計	管 理 技 師 者
郡山市都市整備部公園緑地課	

横断図 S=1:100 (A1判ロング)
S=1:300 (A3判縮小)



令和 4 年度 工事番号 第 2022002211 号			
(名称) 富田東中央公園測量業務委託 郡山市富田東四丁目 地内			
工 事			
横断図			
縮尺	S=1:100	図面番号	1/4
測量	株式会社 昭和測量設計	主 任	米澤 光華
設計		管 理	技 術 者
郡山市都市整備部公園緑地課			

横断図 S=1:100 (A1判ロング)
S=1:300 (A3判縮小)

EP (NO. 6+3.187)

0+00.00
0+100.00
0+200.00
0+300.00
0+400.00
0+500.00
0+600.00
0+700.00
0+800.00
0+900.00
1+000.00

令和 4 年度 工事番号 第 2022002211 号	
(仮称) 富田東中央公園測量業務委託 郡山市富田東四丁目 地内	
工事	
横断図	
縮尺	S=1:100 図面番号 4/4
測量	株式会社 主 任 米澤 光華 基和測量設計 技 師 者
設計	管 理 技 師 者
郡山市都市整備部公園緑地課	