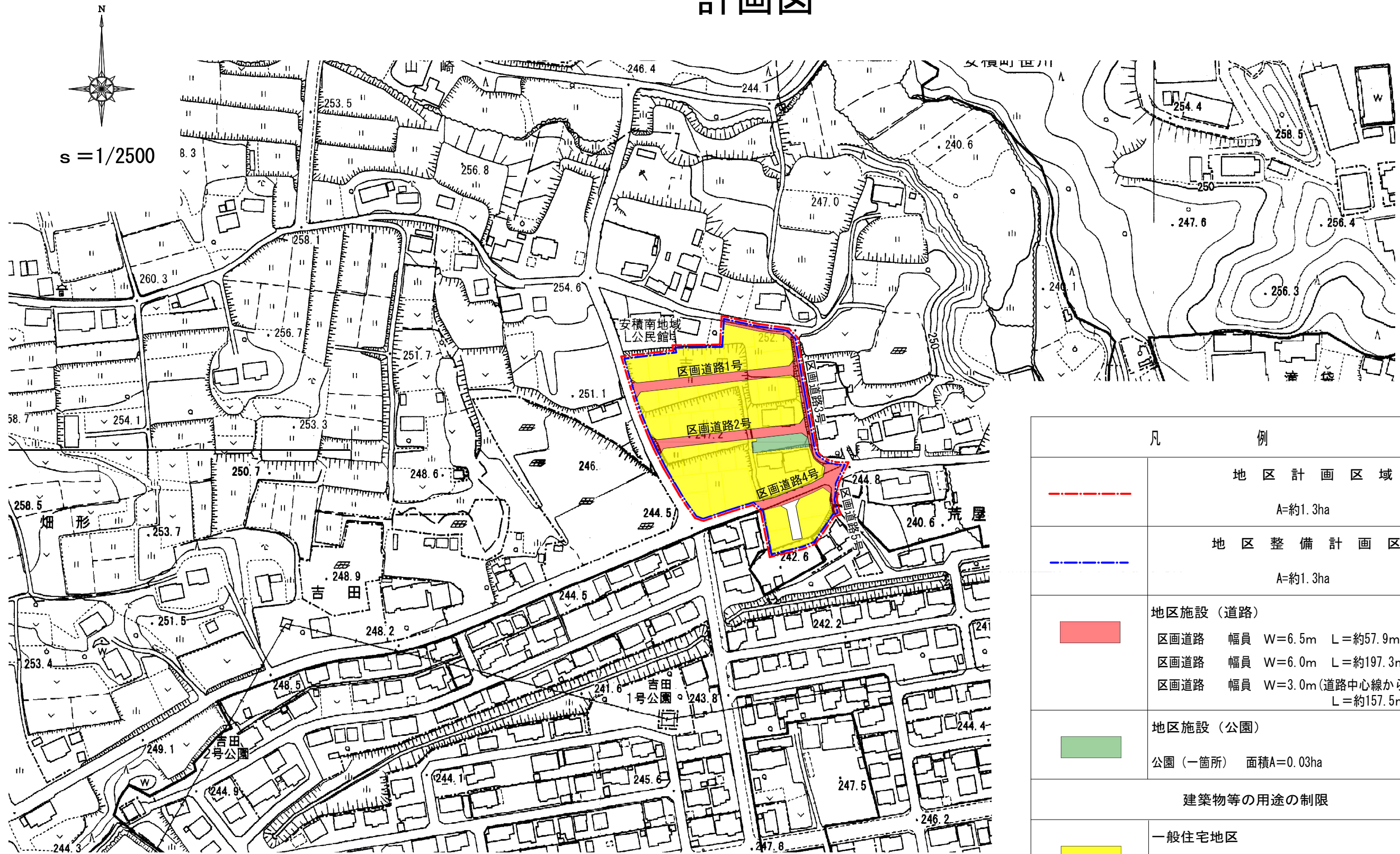







計画図



凡 例	
	地区計画区域 A=約1.3ha
	地区整備計画区域 A=約1.3ha
	地区施設（道路） 区画道路 幅員 W=6.5m L=約57.9m (4号) 区画道路 幅員 W=6.0m L=約197.3m (1号、2号) 区画道路 幅員 W=3.0m(道路中心線からの幅員) L=約157.5m (3号、5号)
	地区施設（公園） 公園（一箇所）面積A=0.03ha
建築物等の用途の制限	
	一般住宅地区 A=0.9ha