
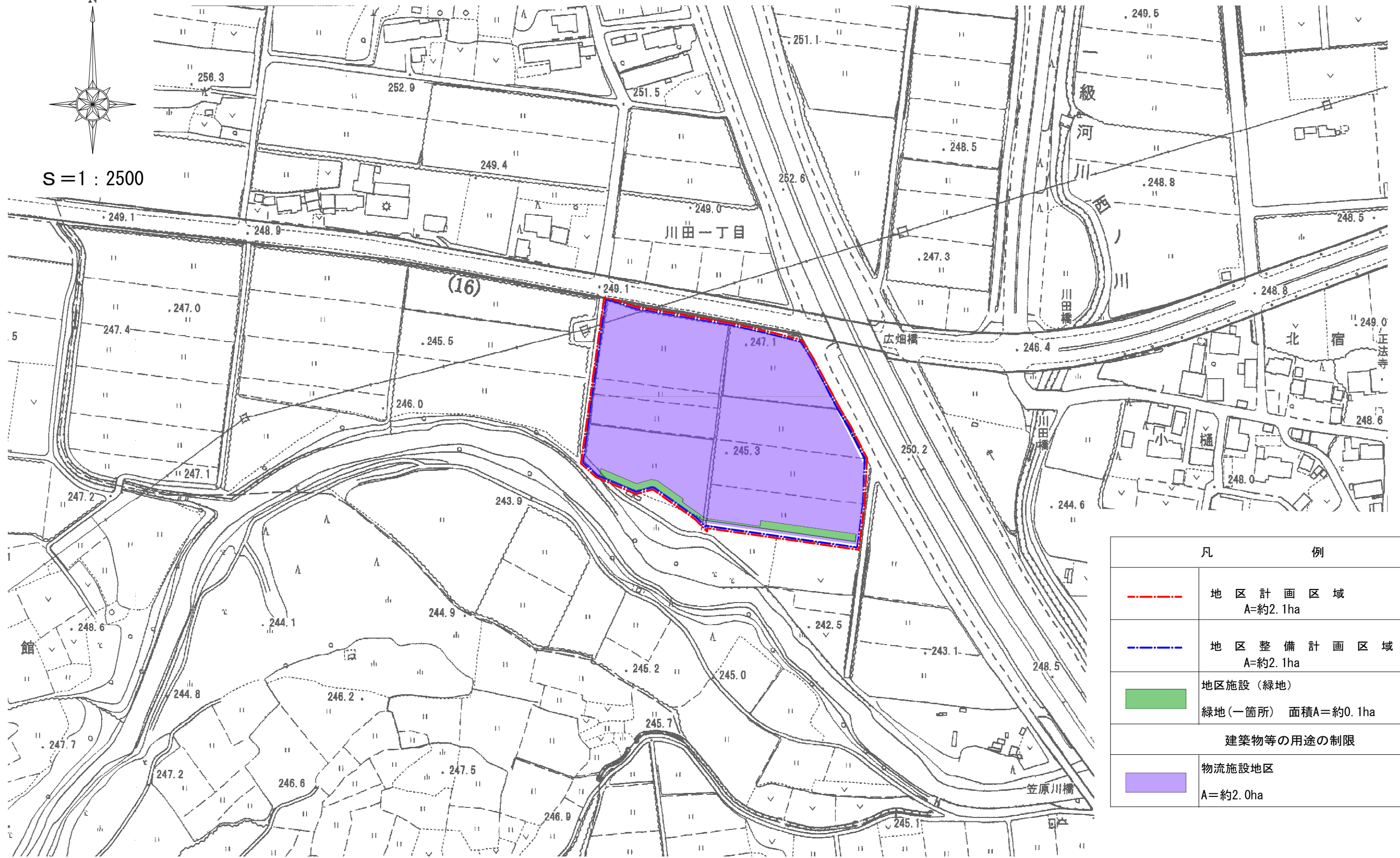






計画図



S = 1 : 2500



凡 例	
	地区計画区域 A=約2.1ha
	地区整備計画区域 A=約2.1ha
	地区施設（緑地） 緑地（一箇所） 面積A=約0.1ha
建築物等の用途の制限	
	物流施設地区 A=約2.0ha