

台風第13号に係る第1回郡山市災害対策本部会議

次 第

日 時：令和5年9月7日（木）10：00～

場 所：市役所特別会議室（本庁舎2階）

1 開 会

2 議 事

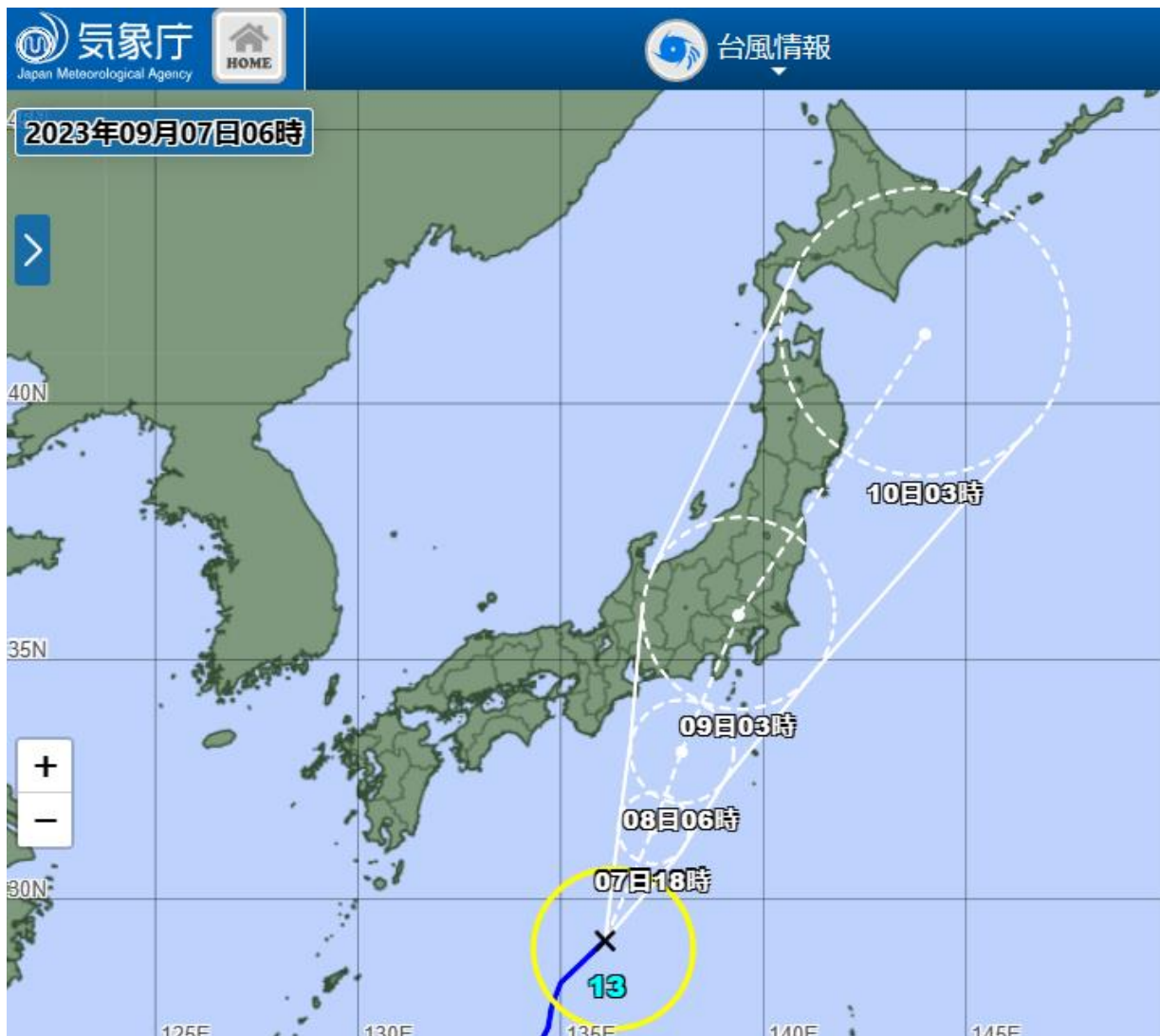
（1）台風第13号に係る今後の対応について

（2）その他

3 本部長指示

4 閉 会

■気象庁



令和5年 台風第13号に関する情報 第12号 (位置)
(2023年09月07日06時45分 気象庁発表より抜粋)

台風第13号は、7日6時には日本の南の北緯29度05分、東経136度05分において、1時間におよそ25キロの速さで北北東へ進んでいます。

中心の気圧は998ヘクトパスカル、中心付近の最大風速は18メートル、最大瞬間風速は25メートルで、中心の南東側220キロ以内と北西側165キロ以内では、風速15メートル以上の強い風が吹いています。

台風中心は、12時間後の7日18時には、日本の南の北緯31度30分、東経137度20分を中心とする半径85キロの円内に達する見込みです。

中心の気圧は996ヘクトパスカル、中心付近の最大風速は20メートル、最大瞬間風速は30メートルが予想されます。

24時間後の8日6時には、東海道沖の北緯33度05分、東経138度00分を中心とする半径120キロの円内に達する見込みです。

中心の気圧は994ヘクトパスカル、中心付近の最大風速は23メートル、最大瞬間風速は35メートルが予想されます。

※台風中心が予報円に入る確率は70%。

福島県中通りの早期注意情報 (警報級の可能性)									
2023年09月07日05時 福島地方気象台 発表									
中通りでは、8日までの期間内に【高】及び【中】はない。今後の情報に留意。									
福島県中通り		7日			8日		9日	10日	11日
		06-12	12-18	18-24	00-06	06-24			
大雨	警報級の可能性	-	-	-	-	-	-	-	-
	1時間最大	15以下	15以下	15以下	15以下	20			
	3時間最大	25以下	25以下	25以下	25以下	30			
	24時間最大					50から100			
大雷	警報級の可能性	-	-	-	-	-	-	-	-
	6時間最大	0	0	0	0	0			
	24時間最大					0			
暴風(雪)	警報級の可能性	-	-	-	-	-	-	-	-
	最大風速	9以下	9以下	9以下	9以下	9以下			

■【高】 ■【中】

台風第13号早期開設（自主避難）避難場所

No.	施設名	エリア	住所	電話番号	備考
1	総合体育館	中央	豊田町3-10	934-1500	
2	中央公民館	中央	麓山一丁目8-4	934-1212	
3	金透小学校	中央	堂前町5-21	932-5291	
4	郡山第五中学校	中央	桜木二丁目20-5	932-5319	
5	小原田小学校	中央・東	小原田四丁目5-18	944-3216	
6	安積総合学習センター	南	安積町荒井字南赤坂265	945-6466	
7	富久山総合学習センター	北	富久山町福原字泉崎181-1	925-1500	
8	高瀬中学校	東	田村町上行合字北山田1	955-3123	
9	守山小学校	東	田村町守山字三ノ丸1	955-3105	
10	熱海多目的交流施設（ほっとあたま）	西	熱海町熱海2-15-1	984-3101	

台風 第 13 号における農林部の対応について

1 農業用ため池の対応

	施設名等	所在地	面積	日時	対応状況
1	荒池	池の台	1.8ha	9/7 8時	低水管理（用水利用あり）-0.85m
2	酒蓋池	深沢	3.5ha	〃	浚渫工事中（低水管理）-0.58m
3	芳賀池	芳賀	0.4ha	〃	（用水利用あり）池への注水停止済
4	五百淵	山崎	6.1ha	〃	浚渫工事中 満水
5	大久保	安積町	1.2ha	〃	浚渫工事中（低水管理）-0.98m
6	宝沢沼	富久山町	8.0ha	〃	（用水利用あり） -0.09m
7	枇杷沢池	田村町	2.3ha	〃	低水管理（用水利用あり）-0.75m
8	万海池	安積町	1.3ha	〃	（用水利用あり） 減水操作中

・浚渫工事中箇所 of 緊急体制確認済み

2 安積疏水の対応

日 時	対応状況
9/7 8時 30分	上戸頭首工からの取水 6.5 ^m /S （9月8日午前9時～11日午前9時まで断水） （9月11日断水解除後～1 ^m /S未満（管理用の水量のみ））

※最大取水量 15.0^m/S

3 農林部の連絡体制

・職員及び工事発注箇所の緊急体制確認を実施済み

台風13号における建設部対応状況

1 各樋管及び確認状況

点検一覧

No.	点検項目	担当課	点検年月日	備考
①	樋管25箇所の点検	道路維持課	8月30日実施	点検中(異常なし)
②	排水ポンプ車等の動作確認	河川課	9月5日実施	点検中(異常なし)
③	善宝池の水位調整	//	9月4日実施	点検中(異常なし)
④	排水機場(南川)の点検(共立社)	//	8月29日実施	点検中(異常なし)
⑤	排水機場(館下)の点検(武田工務店)	//	8月31日実施	点検中(異常なし)
⑥	排水機場(愛宕川)の点検(昭和建設工業)	//	8月29日実施	点検中(異常なし)

2 所管する施設等の確認状況

○災害協定業務の初動・警戒態勢確認 9月4日 一斉 送信済み

災害協定一覧

No.	災害協定協力社名	社数	関係課	備考
①	福島県建設業協会郡山支部	32社	道路維持課・河川課	
②	一般社団法人こおりやま建設協会	54社		
③	郡山建設業者同友会	10社		
④	福島県造園建設業協会郡山支部	25社		
⑤	郡山市交通安全施設整備協会	14社		

3 備蓄品の点検及び確認

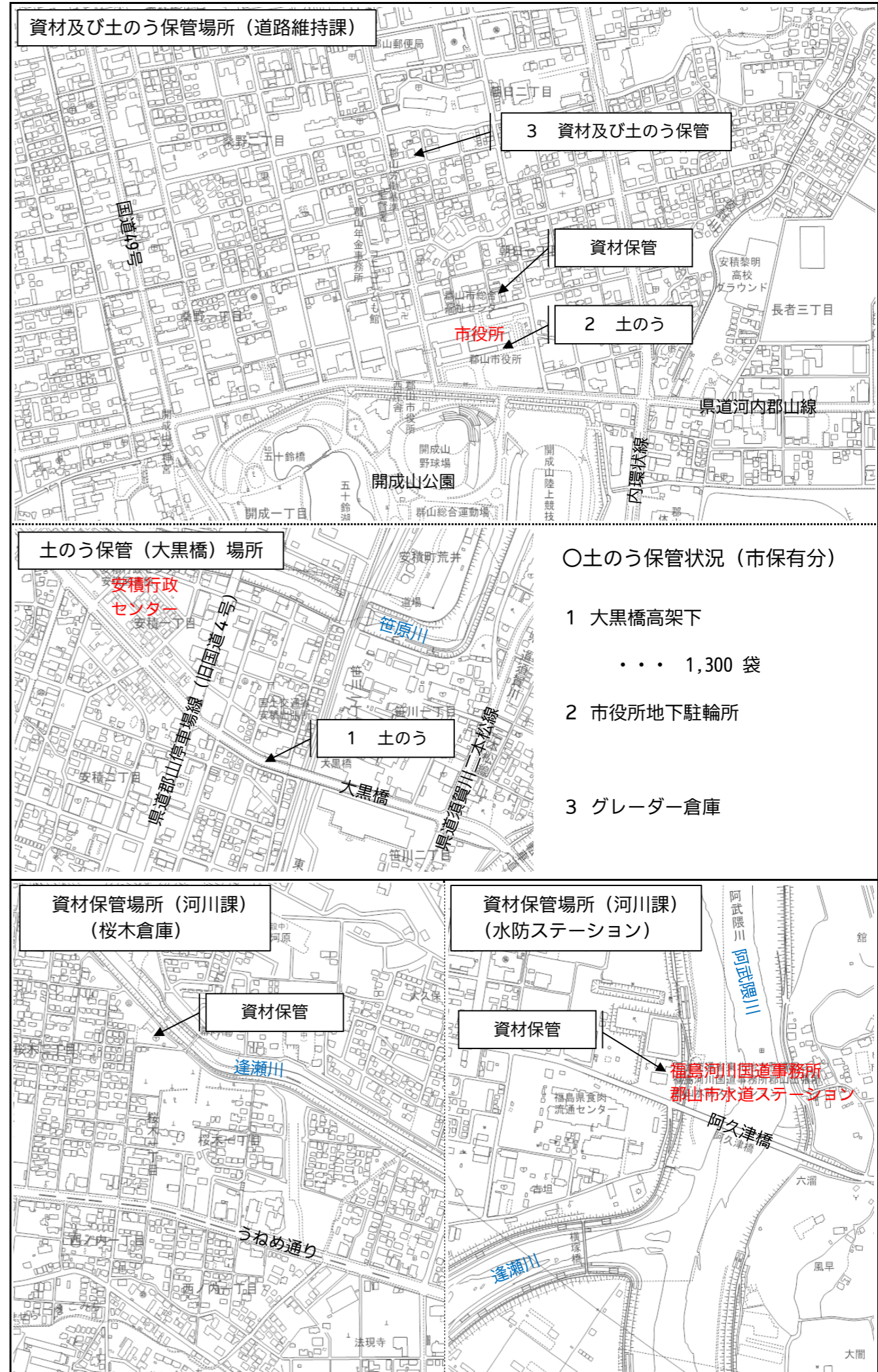
○資材状況確認実施日 9月4日 実施 確認済み

備蓄品一覧

No.	名称	数量	備蓄課	備考
1	土のう (市) 1,300袋 (事業者) 11,300袋	12,600袋	道路維持課	センター別途
2	A型バリケード	79本		
3	路肩注意杭 1,200mm	167本		
4	路肩注意杭 1,500mm	80本		
5	松杭 Φ100×1,500mm	40本		
6	松杭 Φ100×1,800mm	41本		
7	土のう袋	20,400枚		
8	殺虫剤 (2×100錠/袋)	40袋		
9	スコッチコーン (コーンベット含む)	635個		
10	コーンパー	227本		
11	ブルーシート	220枚		
12	スコップ	181丁	河川課	センター含む
13	掛矢	43丁		
14	ペンチ	40丁		
15	斧	41丁		
16	鋸	43丁		
17	鎌	40丁		
18	杭木 Φ80×1,500mm	2,487本		
19	ブルーシート	680枚		
20	縄	173巻		
21	鉄線	275kg		
22	大型土のう袋	650枚		

4 建設部の連絡体制

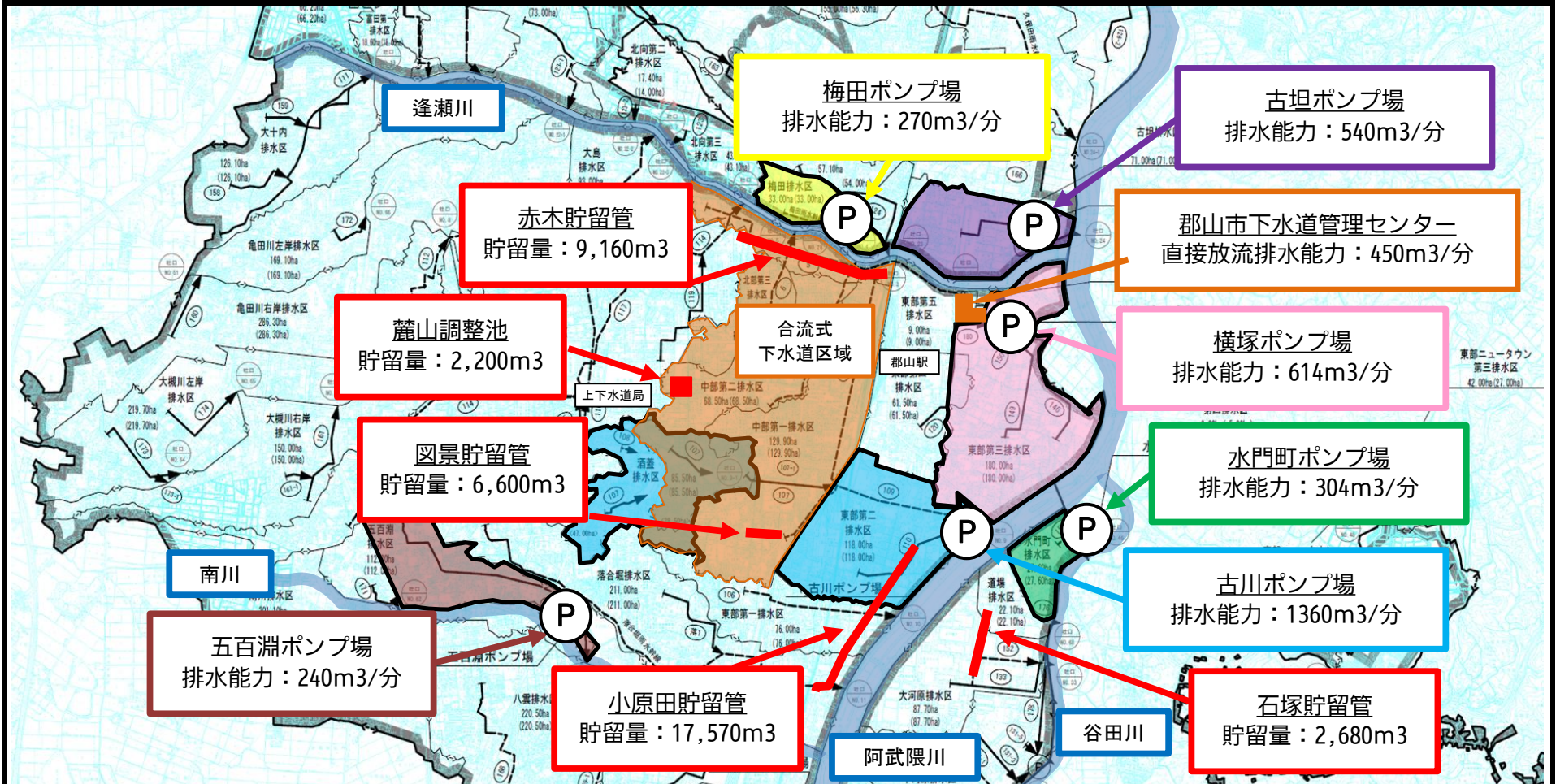
○職員及び工事発注箇所の緊急体制確認 9月4日 実施 確認済み



○土のう保管状況 (市保有分)

- 1 大黒橋高架下
・・・ 1,300袋
- 2 市役所地下駐輪所
- 3 グレーダー倉庫

令和5年台風第13号の影響等による大雨に伴う災害対策本部会議（雨水ポンプ及び貯留施設）



雨水ポンプ場

市内7か所（梅田、水門町、古川、横塚、古坦、五百淵、下水道管理センター）について、隔週定期点検を実施済

※ 9/7（木）：梅田、水門町、古川、横塚、古坦、下水道管理センターの6か所⇒直前試運転を実施

雨水貯留施設

貯留施設（赤木、凶景、小原田、石塚、籠山調整池）について、動作準備等の確認済

災害時等応急処理業務委託

こおりやま建設協会、郡山建設業者同友会と業務委託を契約しており、災害発生時に向けた準備を依頼確認済

*土のう在庫（局置場）1,850袋