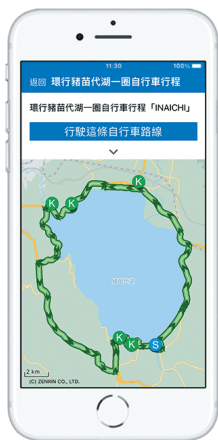


\ 應用程式在手，第一次也能放心 /

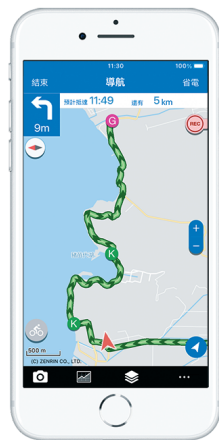
打造愉快、舒適的INAICHI。

介紹周遊INAICHI和其附近的景點時，推薦的自行車NAVITIME的使用方式



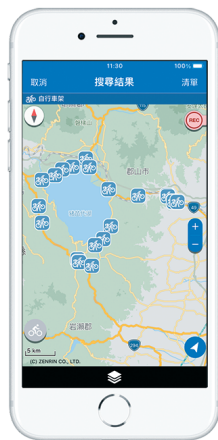
POINT 01 計畫

騎乘前，先明確地制定計畫吧！在應用程式中，可於自行車行程中追加INAICHI推薦的5個途中造訪景點，擴展INAICHI的遊樂方式。可事先確認騎乘時間，因此請視居留時間與體力，享受自行車兜風吧！



POINT 02 導航

設置於智慧型手機架，並按下開始導覽後即開始導航。將以地圖上的顯示與語音導覽導航至目的地為止。備有自行車碼錶功能，因此可一邊確認時速、騎乘時間、騎乘距離，一邊享受正統的自行車騎乘樂趣。



POINT 03 搜尋自行車站

在應用程式中，可搜尋休憩點的自行車站。諸如使用自行車架、洗手間、出借打氣機等，可確認各自行車站的服務。湖泊周圍的自行車站十分充實，疲憊時歡迎輕鬆造訪。

以智慧型手機語音導航INAICHI



首頁 > 目錄 > 推薦自行車行程

[環行豬苗代湖一圈自行車行程 "Inaichi"]

點觸頁面內的行程詳情按鈕

🔍 自行車NAVITIME



CI202103



環行豬苗代湖一圈
自行車行程

INAICHI 自行車導遊



FREE!

POWERED BY NAVITIME

周遊豬苗代湖的絕美景色、文化財

環行豬苗代湖一圈 自行車行程

INAICHI

距離: 約57.6公里
所需時間: 3小時21分鐘
取得海拔標高: 321公尺

渴望騎乘一次的INAICHI的遊樂方式!

環行日本第四大湖泊「豬苗代湖」一圈的自行車行程，在自行車騎士間又被稱為「INAICHI」，推薦逆時鐘方向的騎乘。從湖岸道路眺賞湖面、仰望磐梯山，在風光明媚的景色中，情緒自然而然地高漲！

每年秋季舉辦以磐梯熱海為起／終點的自行車活動「CYCLE AID JAPAN in 郡山 環行豬苗代湖自行車賽」，吸引來自全國各地、為數眾多的自行車騎士聚集。

自行車NAVITIME推薦自行車行程 (約57.6公里)
CYCLE AID JAPAN in 郡山 環行豬苗代湖自行車賽 85公里路線



安全享受自行車的騎乘須知

本行程非為自行車專用道路，而是行經一般道路的路線。

- ▲ 路肩區狹窄 縣道9號豬苗代湖南線 湖南町濱路～豬苗代町大字山瀨
- ▲ 路肩區狹窄 國道49號 翁島港～會津休閒公園
- ▲ 黑森隧道
- ▲ 落葉潮濕導致路滑 縣道376號湖南湊線 鬼沼附近
- ▲ 中山隧道

P 可利用停車場

01 SPOT 道之驛豬苗代

位於磐梯山麓，伴手禮與美食廣場內容充實。從北側廣場所見景色為磐梯山聳立眼前的景點。

※道之驛的停車場為道之驛使用者專用停車場。請避免造成維持管理困難的停車(車輛的放置等)。

營業時間 9:00-18:00 有臨時公休



02 SPOT 天鏡閣

有栖川宮威仁親王殿下建設以欣賞湖畔美景的別墅。國家指定重要文化財。備有輕食區，亦十分歡迎自行車騎士。

營業時間 (5月~10月) 8:30-17:00 (11月~4月) 9:00-16:30



03 SPOT 十六橋水門

在日本首次進行科學性河川水位觀測，並開拓了利用豬苗代湖水源之道。打造郡山發展基礎的安積疏水的象徵。現役最古老的混凝土水門。



04 SPOT 藩領境的大松休憩設施

將被視為會津藩與二本松藩領土境界的標記——赤松遺跡傳予後代的景點。由此處至鬼沼間與湖泊並行的道路，是INAICHI最推薦的行程。



05 SPOT 鬼沼

登上坡道後，鬼沼沼澤特有的沙之橋(沙嘴)與雄偉的磐梯山迎面開展，景色無與倫比。

