

# 14 喜久田ふれあいコース

## お勧めのポイント

藤田川の桜並木は見事です。藤田川の堤防を自由に散策し、田園風景を眺めながら、五百川へと歩くコースです。

距離

6.6km

時間



82分

歩数

10,100歩

WC トイレ 身障者用 トイレ P 駐車場

## コースのチェックポイント

- ① 喜久田ふれあいセンター  
- ↓
- ② 藤田川堤防
- ↓
- ③ 北原集会所
- ↓
- ④ 赤津地区 (五百川)

## スタート地点へのアクセス方法

1. 喜久田行き  
喜久田駅前下車

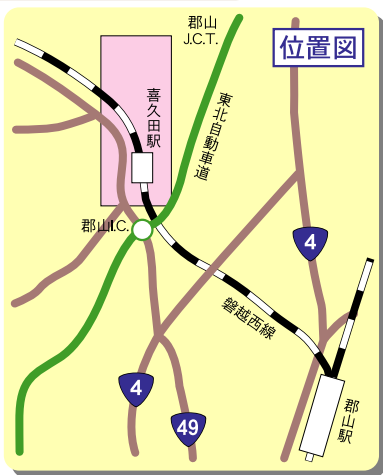


## 赤津地区の道路

“大地の稔り”を眺めながらゆっくりに赤津地区を歩くと、自然と胸を張り歩幅も大きくなりますよ。車道と歩道の区別がないので車には注意！！

## 赤津地区の田園風景

見渡す限りの田園は、心から“自然の中に生きている”と感じられます。黄金色の稲穂は大地の“偉大なる恵み”を私達に伝えてくれます。



## ① 藤田川堤防の風景

桜並木は春は桜色、夏は緑色、そして秋は紅葉と四季を通して自然の美しさを教えてくれるでしょう。