

地区別 事業プロット図

【令和6年度当初予算】

1	総務部（消防団施設等）、市民部（防犯灯等）	2 ～ 16
2	文化スポーツ部、環境部、保健福祉部、 こども部、産業観光部、農林部（各所管施設）	17 ～ 30
3	建設部（水路側溝整備事業等）	31 ～ 45
4	都市構想部（公園等改修事業等）	46 ～ 52
5	教育総務部（小中学校等）	53 ～ 64
6	上下水道局（上水道）	65 ～ 78
7	上下水道局（下水道）	79 ～ 90

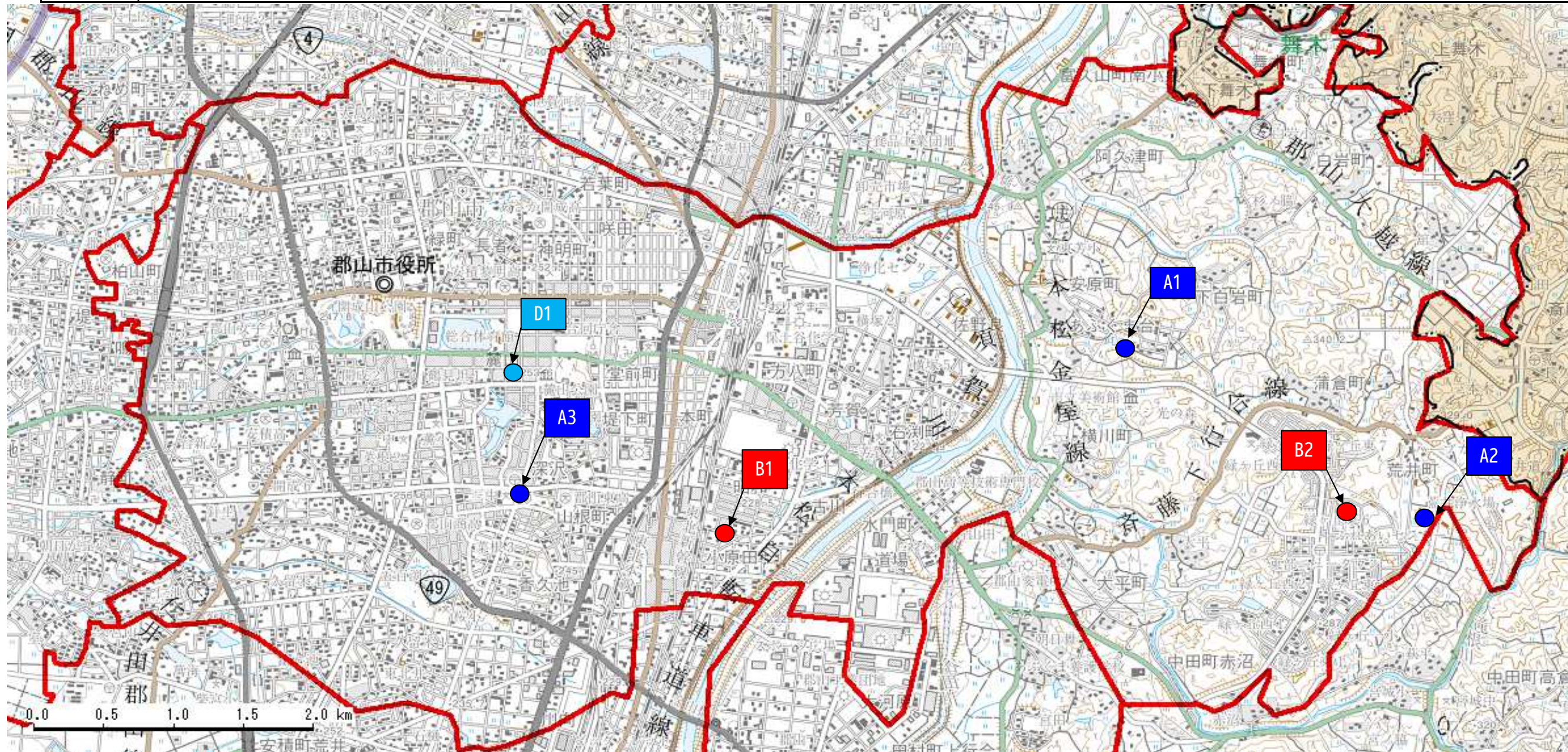
地区別 事業プロット図【令和6年度当初予算】

作成

市民部

本庁

事業名 地域集会所補助事業、防犯灯設置事業、男女共同参画センター長寿化事業



集会所整備費（修繕料等）補助金

No.	施工箇所
A1	あぶくま台会館（あぶくま台一丁目154）
A2	荒井町集会所（荒井町字荒井16-1）
A3	深沢集会所（深沢二丁目6-11）

防犯灯設置事業

No.	施工箇所
B1	小原田二丁目12-7 付近
B2	緑ヶ丘東六丁目13-8 付近

男女共同参画センター長寿化事業

No.	施工箇所
D1	男女共同参画センター（麓山二丁目9-1）

※本資料は、予算編成時の想定であり、実際の事業実施の際は、様々な要因で変更となる可能性があります。地図は、一部、最新のものがない場合があります。

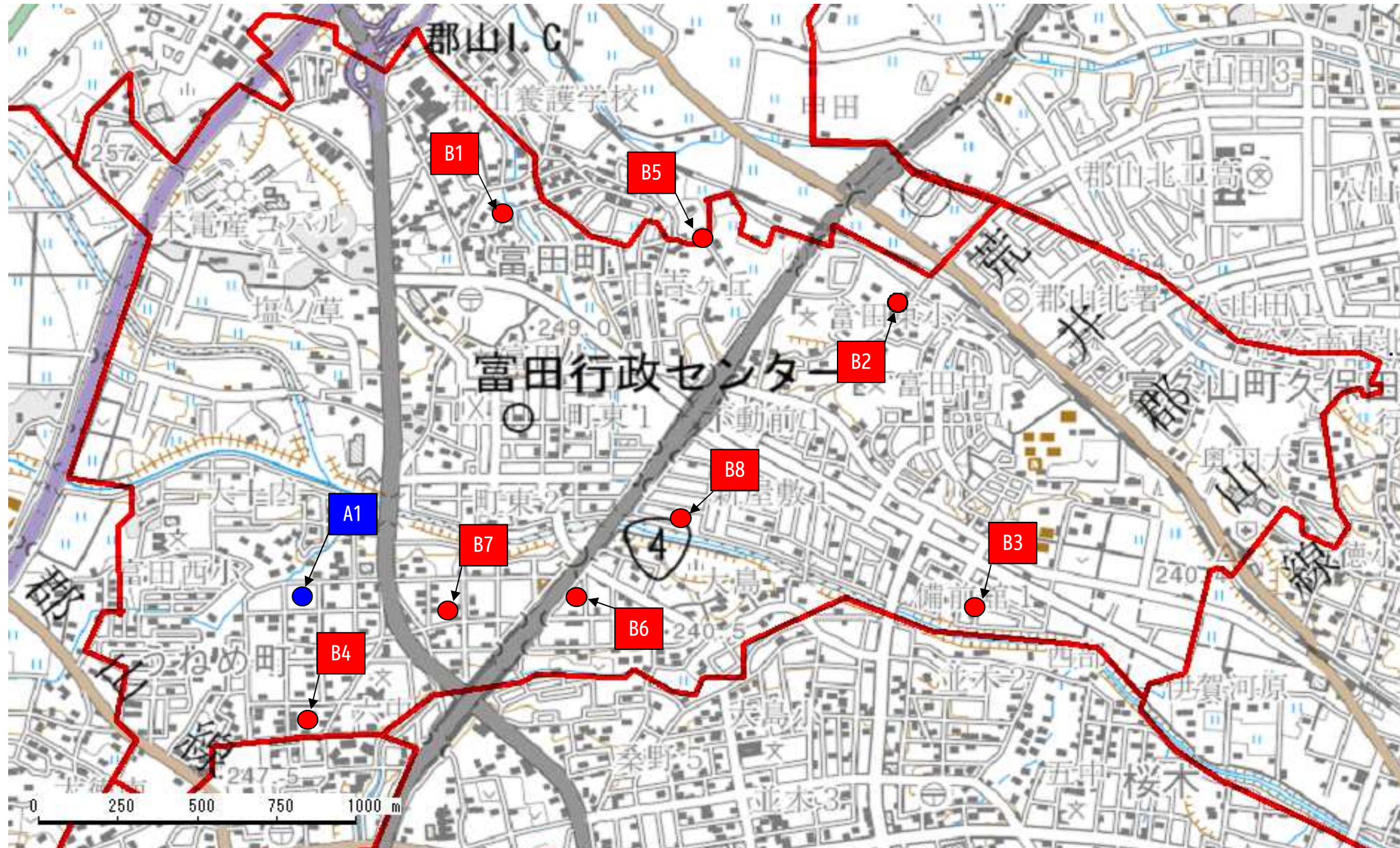
地区別 事業プロット図【令和6年度当初予算】

作成

市民部

富田町

事業名 地域集会所補助事業、防犯灯設置事業



集会所整備費（修繕料等）補助金

No.	施工箇所
A1	向館集会所（富田町字館南12）

防犯灯設置事業

No.	施工箇所
B1	富田町字坦ノ腰2-93 付近
B2	富田東二丁目388 付近
B3	備前館一丁目167-2 付近
B4	富田町字館南63-10 付近

防犯灯設置事業

No.	施工箇所
B5	喜久田町寺久保28-14 付近
B6	富田町字西原40 付近
B7	富田町字墨染53-10 付近
B8	富田町字新屋敷二丁目22

※本資料は、予算編成時の想定であり、実際の事業実施の際は、様々な要因で変更となる可能性があります。
地図は、一部、最新のものがない場合があります。

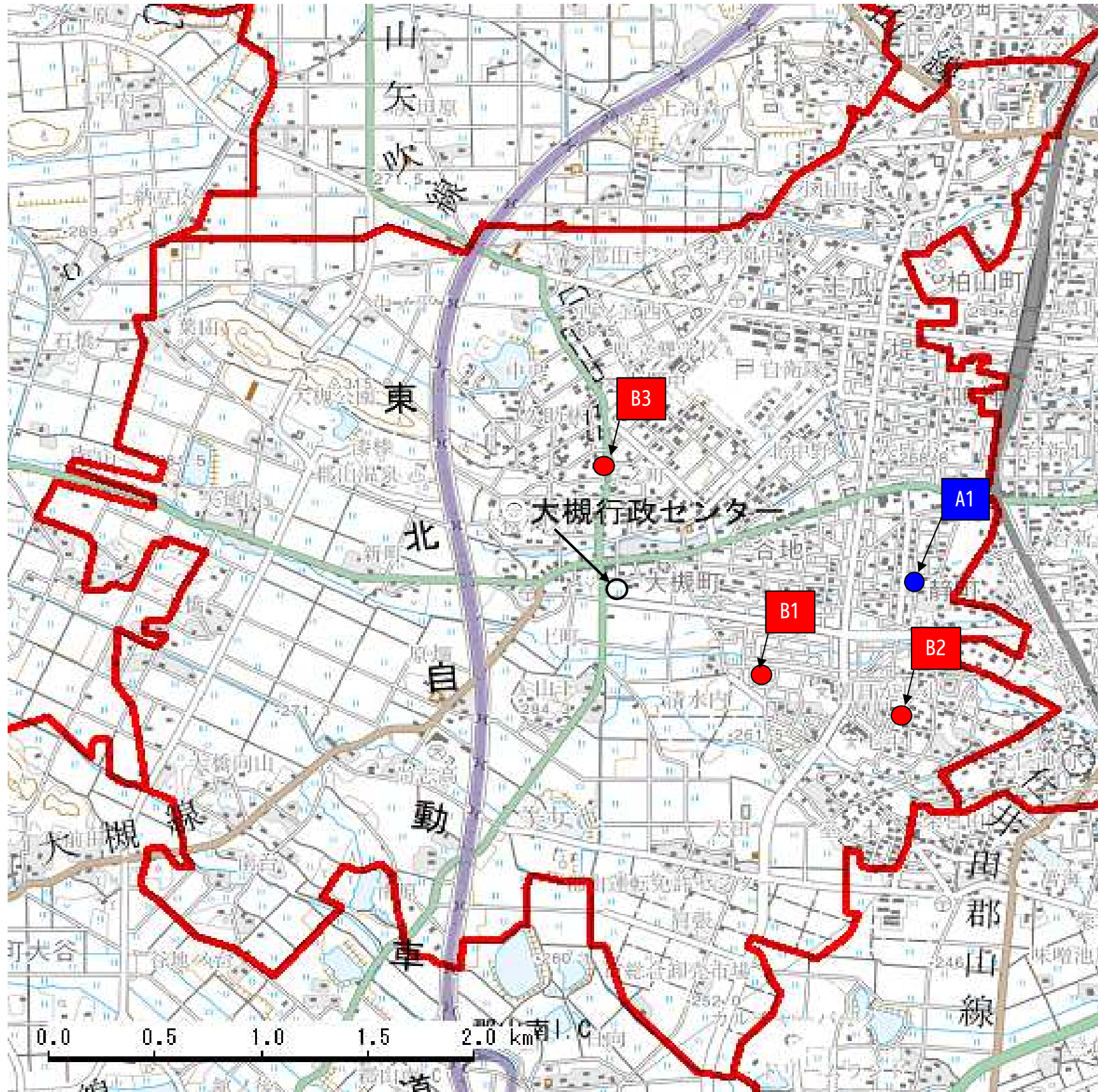
地区別 事業プロット図【令和6年度当初予算】

作成

市民部

大槻町

事業名 地域集会所補助事業、防犯灯設置事業



集会所整備費（修繕料等）補助金

No.	施工箇所
A1	静コミュニティセンター（静町36-220）

防犯灯設置事業

No.	施工箇所
B1	御前南四丁目84 付近
B2	大槻町字東阿良久133-2 付近
B3	大槻町字北寺19 付近

※本資料は、予算編成時の想定であり、実際の事業実施の際は、様々な要因で変更となる可能性があります。地図は、一部、最新のものがない場合があります。

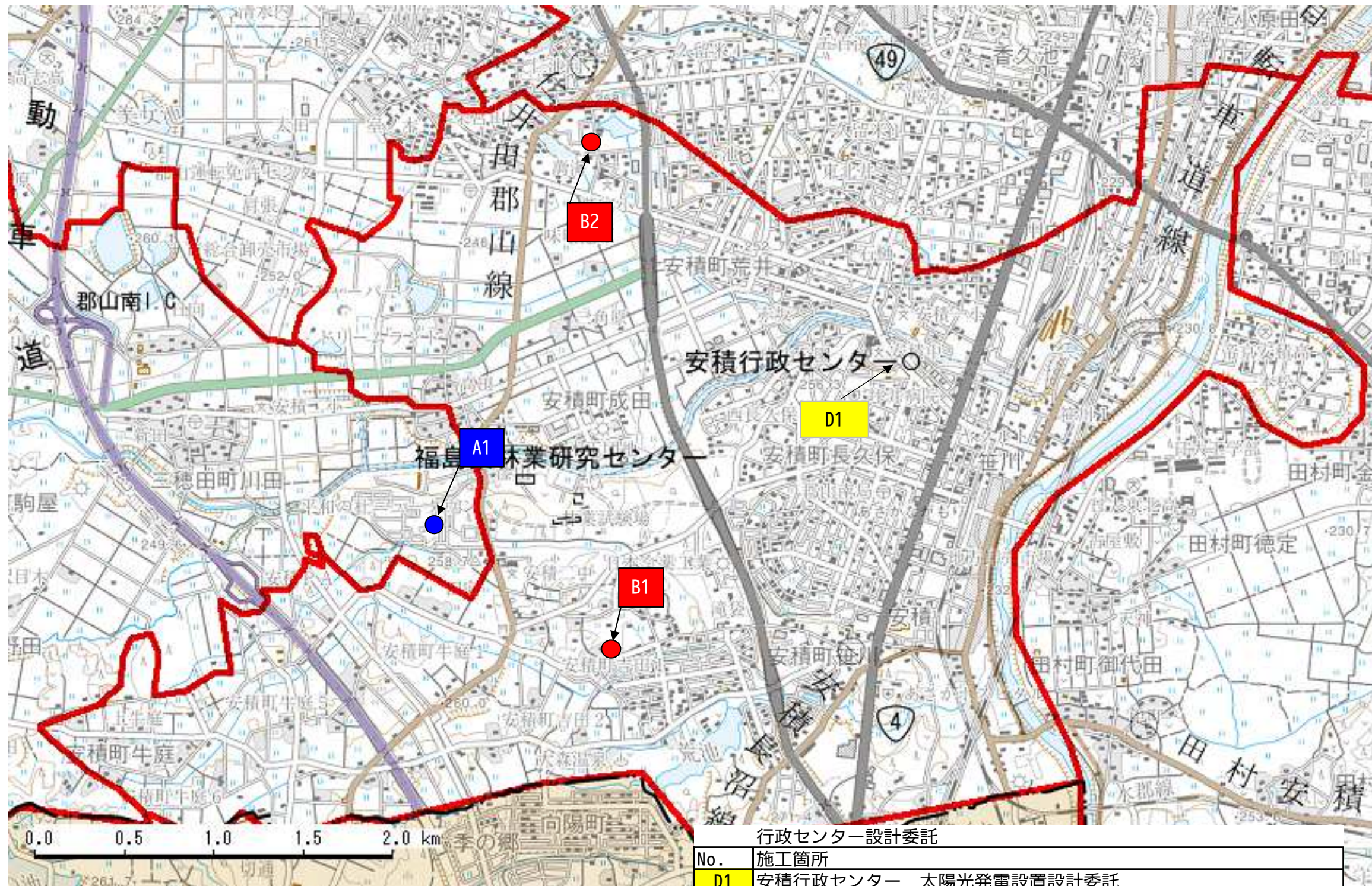
地区別 事業プロット図【令和6年度当初予算】

作成

総務部、市民部

安積町

事業名 行政センター及び連絡所改修費、地域集会所補助事業、防犯灯設置事業



集会所整備費（修繕料等）補助金	
No.	施工箇所
A1	サンステージこおりやま集会所（安積町成田字田向21-19）

行政センター設計委託	
No.	施工箇所
D1	安積行政センター 太陽光発電設置設計委託

防犯灯設置事業	
No.	施工箇所
B1	安積町笹川字吉田78 付近
B2	安積町荒井字大久保14-205 付近

※本資料は、予算編成時の想定であり、実際の事業実施の際は、様々な要因で変更となる可能性があります。地図は、一部、最新のものがない場合があります。

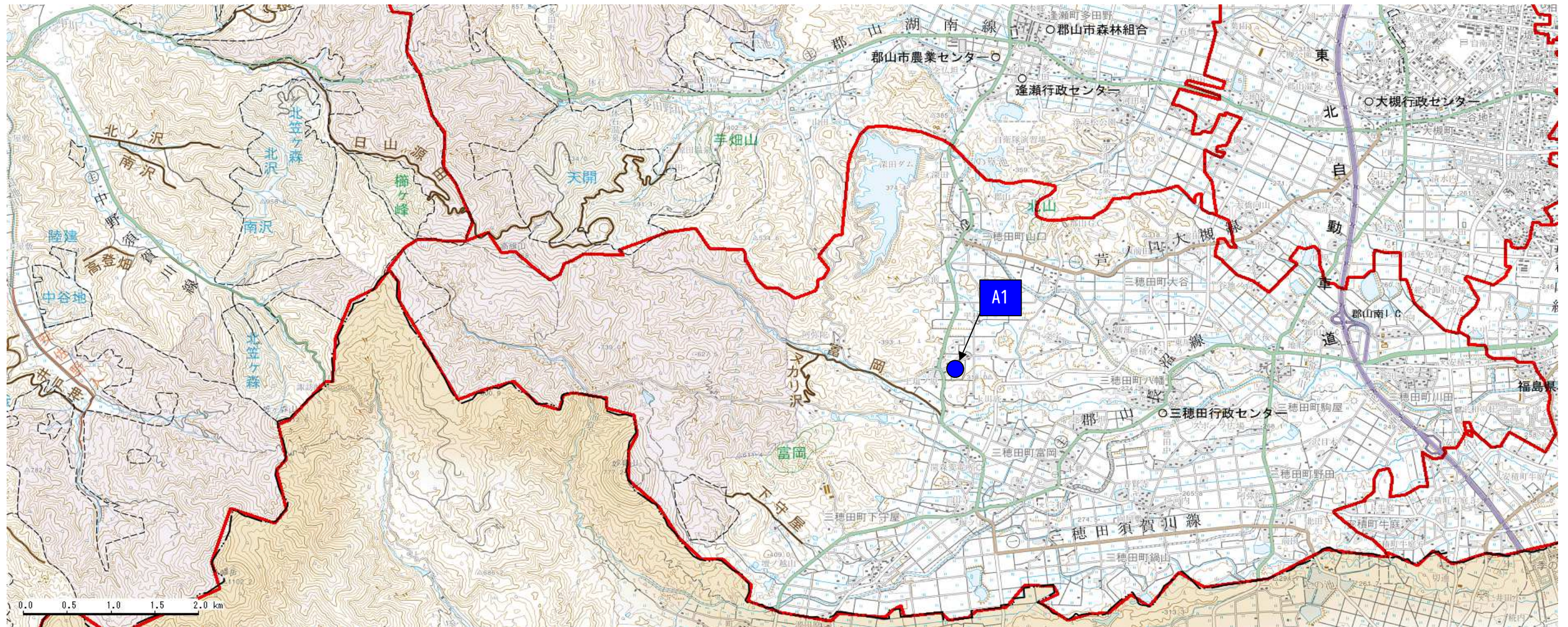
地区別 事業プロット図【令和6年度当初予算】

作成

市民部

三穂田町

事業名 地域集会所補助事業



集会所整備費（修繕料等）補助金

No.	施工箇所
A1	塩ノ原集会所（三穂田町山口字下塩ノ原53-3）

※本資料は、予算編成時の想定であり、実際の事業実施の際は、様々な要因で変更となる可能性があります。
地図は、一部、最新のものがない場合があります。

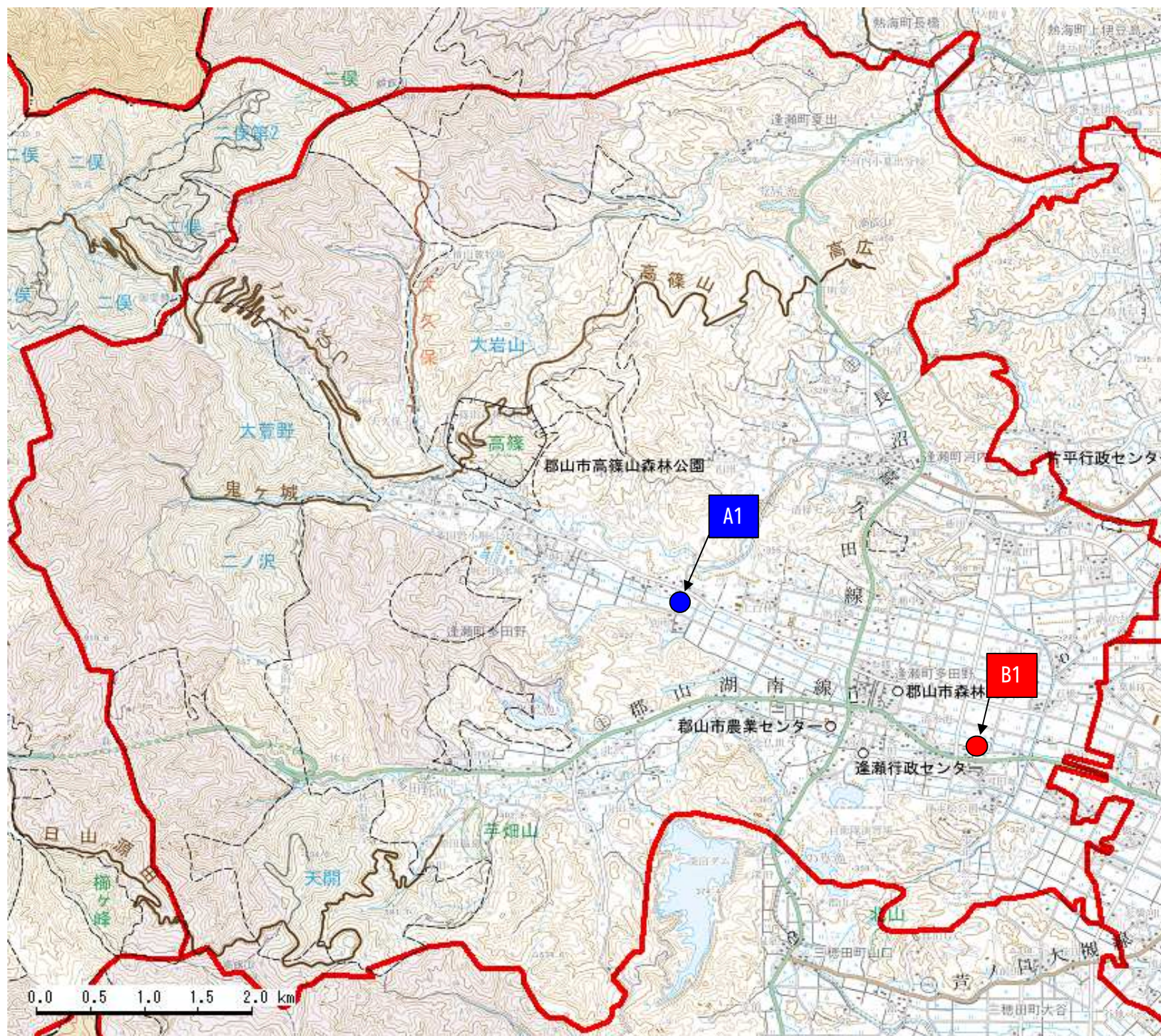
地区別 事業プロット図【令和6年度当初予算】

作成

市民部

逢瀬町

事業名 地域集会所補助事業、防犯灯設置事業



集会所整備費（修繕料等）補助金

No.	施工箇所
A1	五区中央集会所（逢瀬町多田野字別所113）

防犯灯設置事業

No.	施工箇所
B1	逢瀬町多田野字大界 地内

※本資料は、予算編成時の想定であり、実際の事業実施の際は、様々な要因で変更となる可能性があります。
地図は、一部、最新のものがない場合があります。

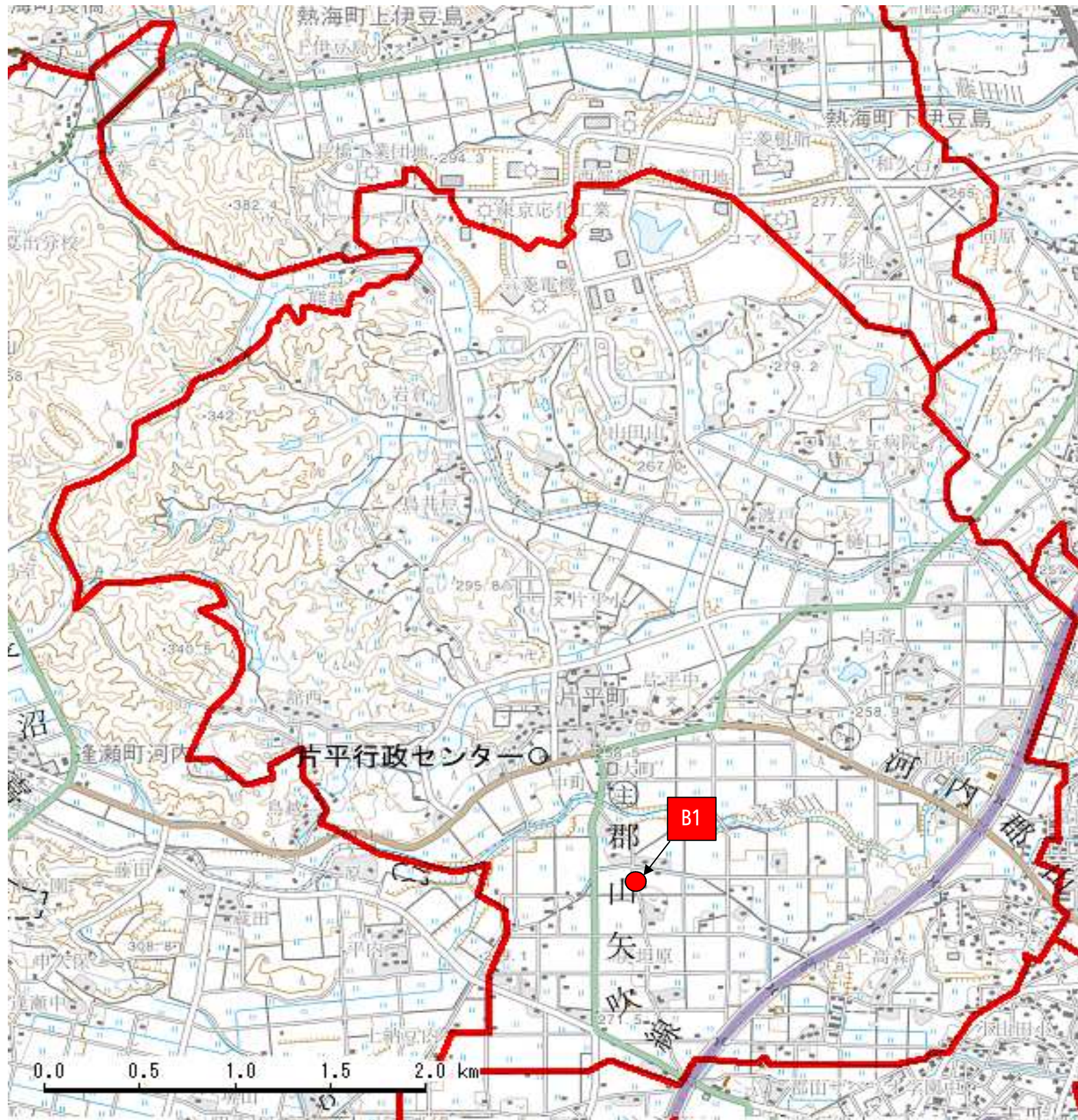
地区別 事業プロット図【令和6年度当初予算】

作成

市民部

片平町

事業名 防犯灯設置事業

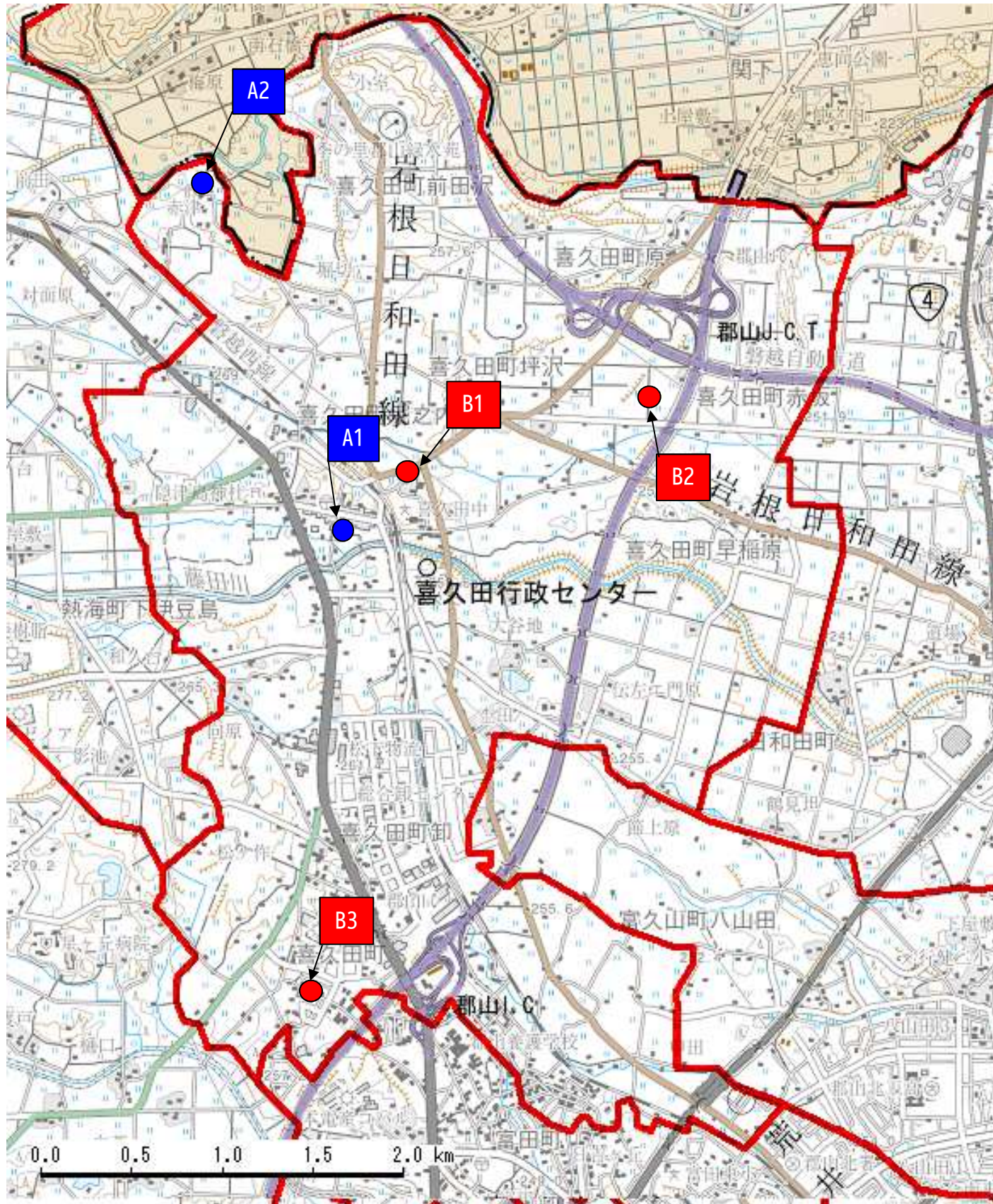


防犯灯設置事業

No.	施工箇所
B1	片平町字大谷地池下21 付近

※本資料は、予算編成時の想定であり、実際の事業実施の際は、様々な要因で変更となる可能性があります。
地図は、一部、最新のものがない場合があります。

地区別 事業プロット図【令和6年度当初予算】		作成	市民部	喜久田町
事業名	地域集会所補助事業、防犯灯設置事業			



集会所整備費（修繕料等）補助金	
No.	施工箇所
A1	堀之内第一集会所（分）（喜久田町堀之内字堀内43-4）
A2	赤津堀切地区集会所（喜久田町堀之内字赤津前81-3）

防犯灯設置事業	
No.	施工箇所
B1	喜久田町堀之内字小六5-2 付近
B2	喜久田町坪沢三丁目87 付近
B3	喜久田町字菖蒲池23-217 付近

※本資料は、予算編成時の想定であり、実際の事業実施の際は、様々な要因で変更となる可能性があります。
地図は、一部、最新のものがない場合があります。

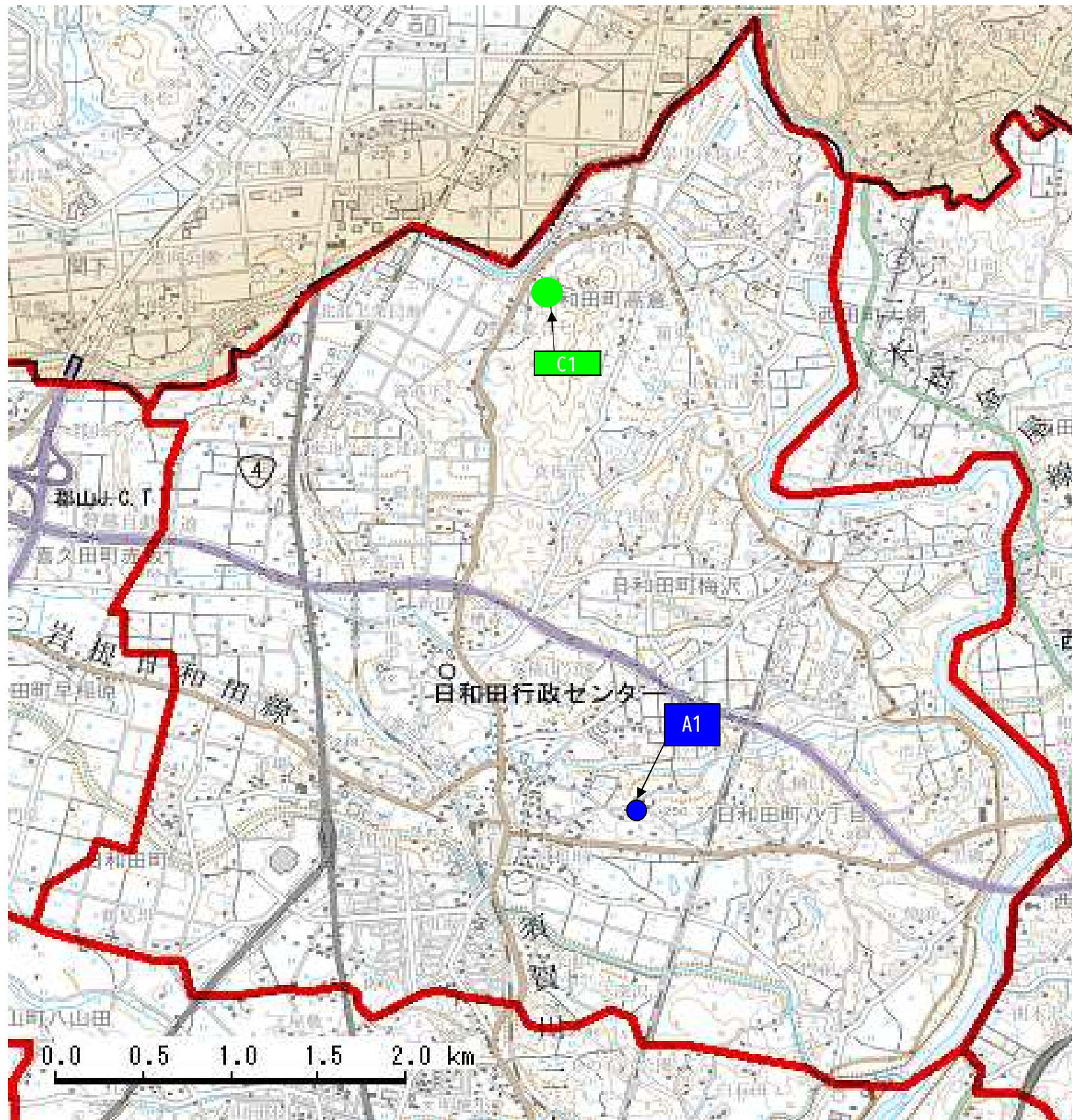
地区別 事業プロット図【令和6年度当初予算】

作成

総務部、市民部

日和田町

事業名 消防力整備事業、地域集会所補助事業



消防力整備事業

No.	施工箇所
C1	消防ポンプ自動車更新（高倉）

集会所整備費（修繕料等）補助金

No.	施工箇所
A1	東原第二町内会集会所（日和田町字一ツ坦35-9）

※本資料は、予算編成時の想定であり、実際の事業実施の際は、様々な要因で変更となる可能性があります。
地図は、一部、最新のものがない場合があります。

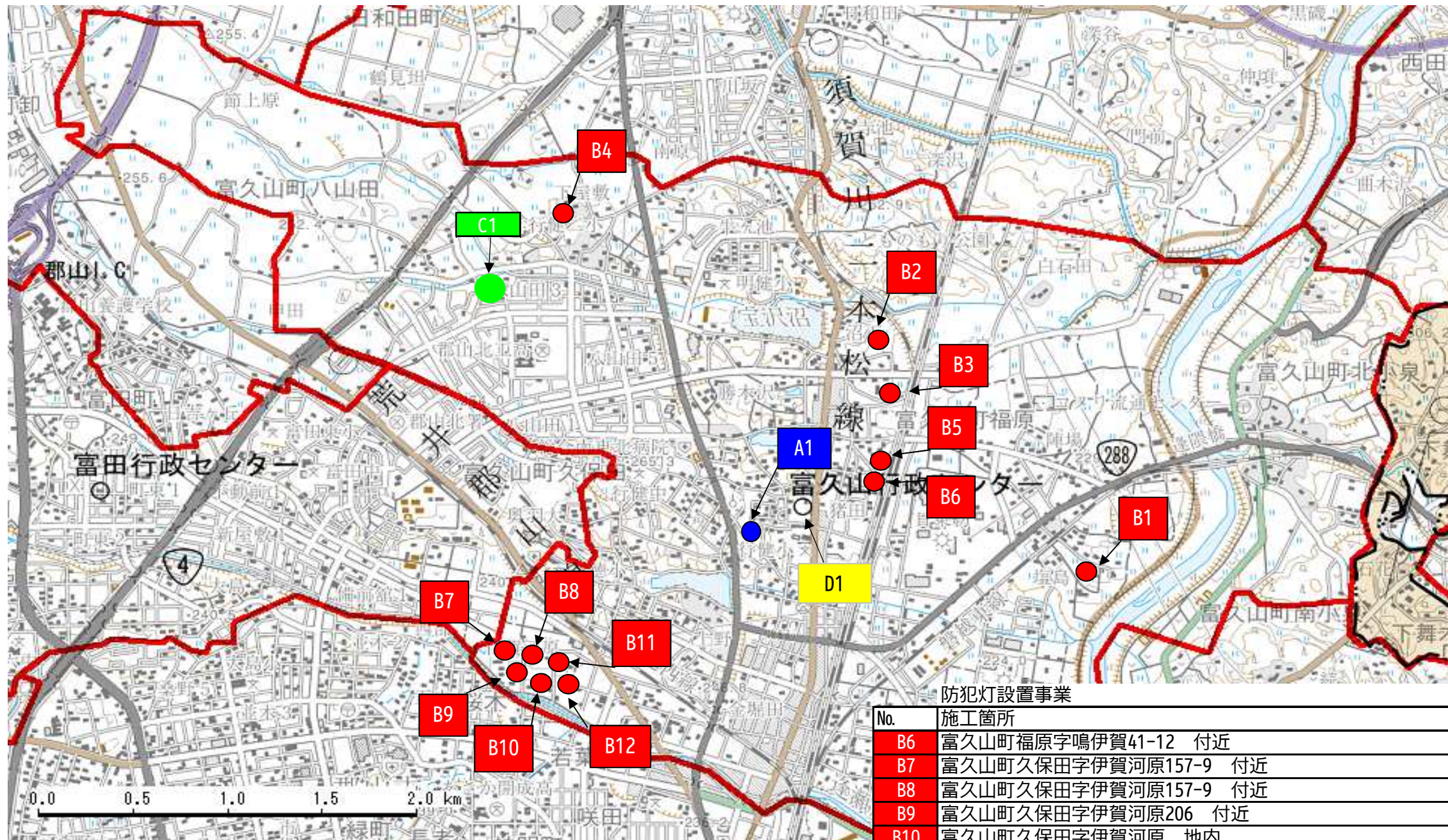
地区別 事業プロット図【令和6年度当初予算】

作成

総務部、市民部

富久山町

事業名 行政センター及び連絡所改修費、消防力整備事業、地域集会所補助事業、防犯灯設置事業



集会所整備費（修繕料等）補助金	
No.	施工箇所
A1	行健ニュータウン集会所（泉崎集会所）（富久山町福原字泉崎26-48）
防犯灯設置事業	
No.	施工箇所
B1	富久山町福原字陣場217-7 付近
B2	富久山町福原字町裏67-2
B3	富久山町福原字町田44-2 付近
B4	富久山町八山田字八津 地内
B5	富久山町福原字鳴伊賀33-1 付近

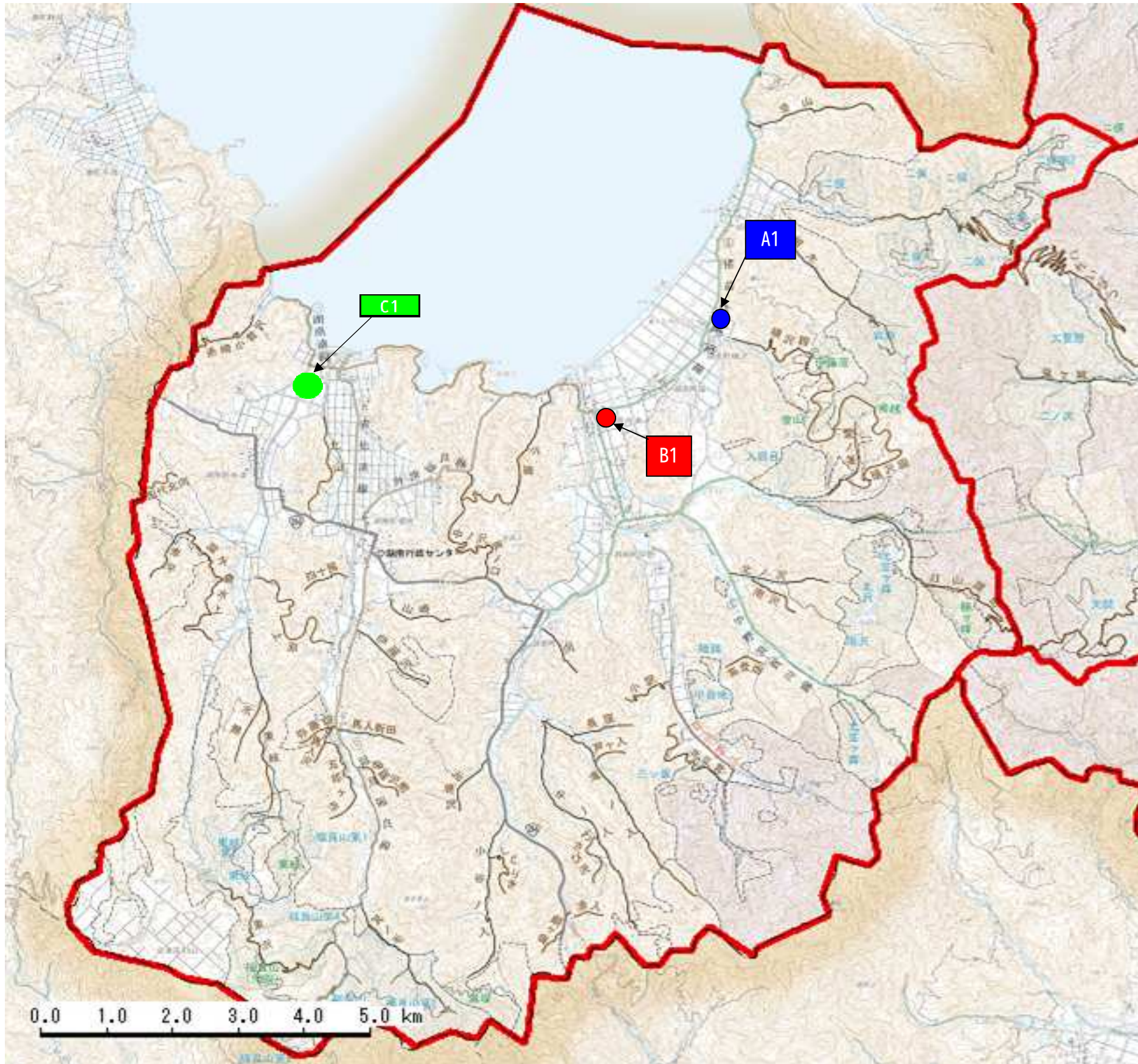
防犯灯設置事業	
No.	施工箇所
B6	富久山町福原字鳴伊賀41-12 付近
B7	富久山町久保田字伊賀河原157-9 付近
B8	富久山町久保田字伊賀河原157-9 付近
B9	富久山町久保田字伊賀河原206 付近
B10	富久山町久保田字伊賀河原 地内
B11	富久山町久保田字伊賀河原216-3 付近
B12	富久山町久保田字伊賀河原216-3 付近

行政センター改修工事	
No.	施工箇所
D1	富久山行政センター 太陽光発電設置工事

消防力整備事業	
No.	施工箇所
C1	消防ポンプ自動車更新（下）

※本資料は、予算編成時の想定であり、実際の事業実施の際は、様々な要因で変更となる可能性があります。地図は、一部、最新のものが反映されていない場合があります。

地区別 事業プロット図【令和6年度当初予算】		作成	総務部、市民部	湖南町
事業名	消防力整備事業、地域集会所補助事業、防犯灯設置事業			



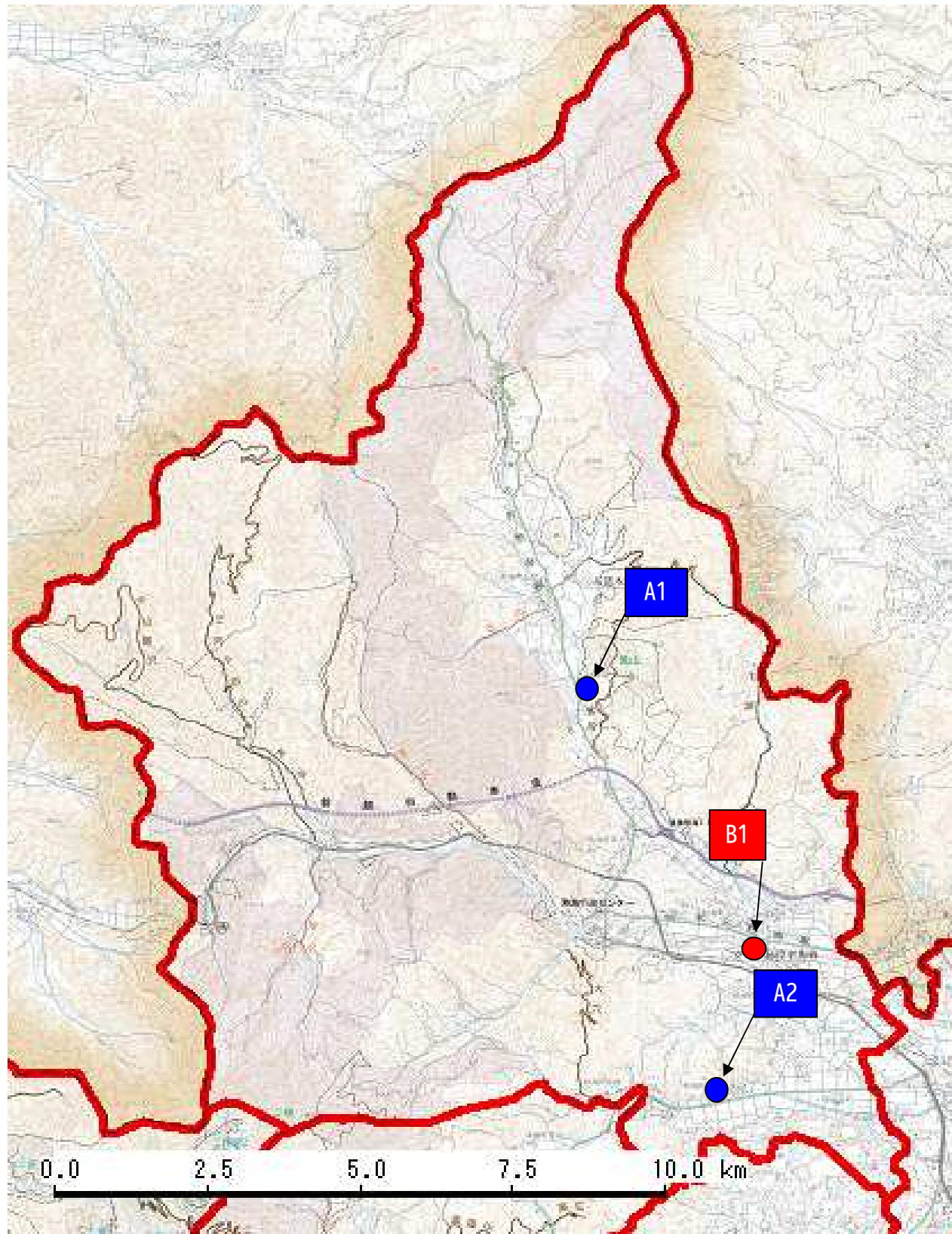
集会所整備費（修繕料等）補助金	
No.	施工箇所
A1	横沢集会所（湖南町横沢字村西1299-1）

防犯灯設置事業	
No.	施工箇所
B1	湖南町舟津字舟津736 付近

消防力整備事業	
No.	施工箇所
C1	小型動力ポンプ積載車更新（秋山）

※本資料は、予算編成時の想定であり、実際の事業実施の際は、様々な要因で変更となる可能性があります。
地図は、一部、最新のものがない場合があります。

地区別 事業プロット図【令和6年度当初予算】		作成	市民部	熱海町
事業名	地域集会所補助事業、防犯灯設置事業			



集会所整備費（修繕料等）補助金

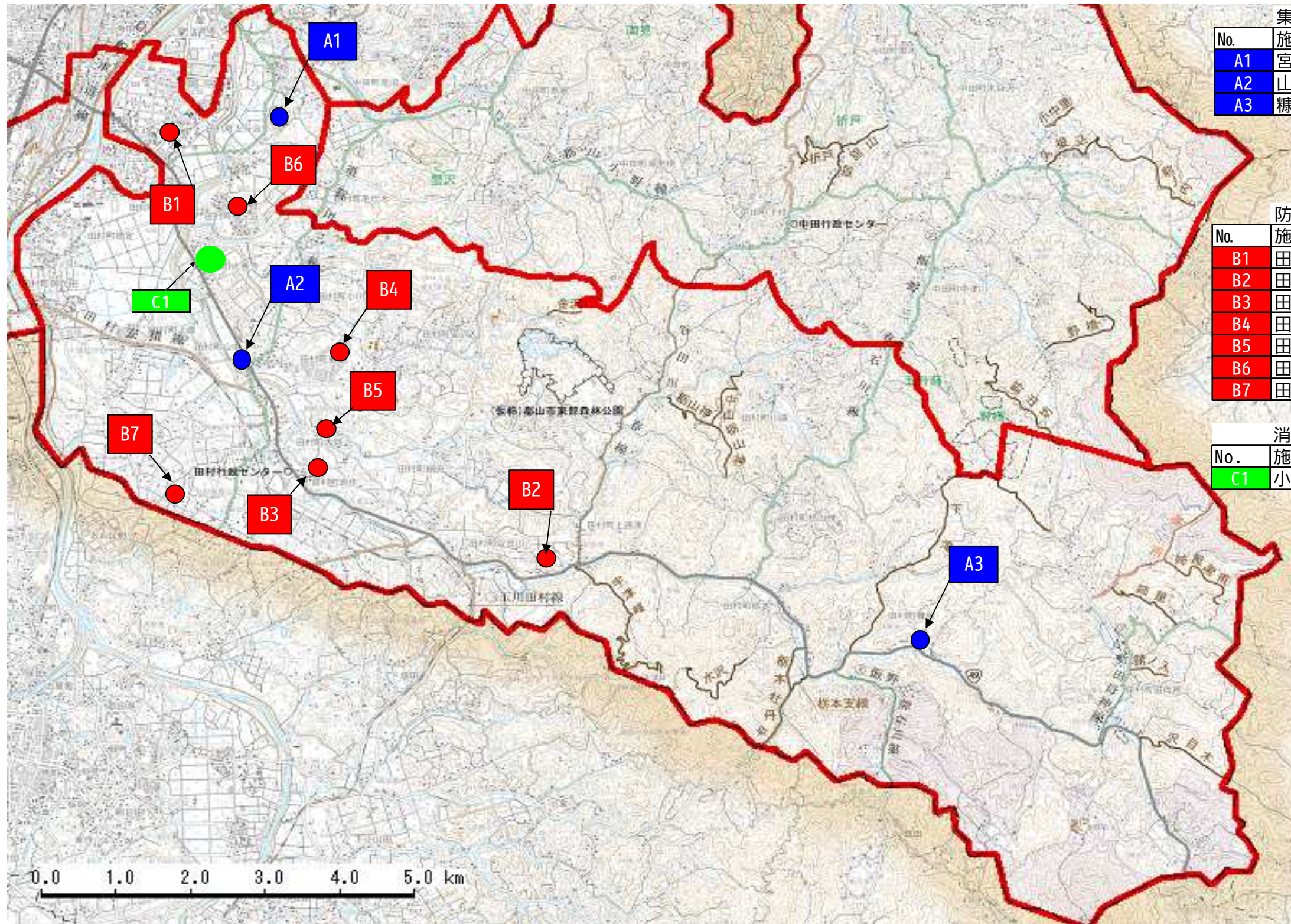
No.	施工箇所
A1	雑子内集会所（熱海町高玉字牧場山1-23）
A2	上伊豆島集会所（分）（熱海町上伊豆島字中川原63-64）

防犯灯設置事業

No.	施工箇所
B1	熱海町安子島字桜畑87 付近

※本資料は、予算編成時の想定であり、実際の事業実施の際は、様々な要因で変更となる可能性があります。
地図は、一部、最新のものがない場合があります。

地区別 事業プロット図【令和6年度当初予算】		作成	総務部、市民部	田村町
事業名	消防力整備事業、地域集会所補助事業、防犯灯設置事業			



集会所整備費（修繕料等）補助金	
No.	施工箇所
A1	宮田集会所（田村町下行合字宮田158-117）
A2	山中集会所（田村町山中字本郷1-1）
A3	糠塚公民館（田村町糠塚字岩ヶ作105）

防犯灯設置事業	
No.	施工箇所
B1	田村町上行合字辰ノ尾40-2 付近
B2	田村町谷田川字表前133-2 付近
B3	田村町岩作字古道50-2 付近
B4	田村町東山二丁目2-111 付近
B5	田村町大供字本地6 付近
B6	田村町桜ヶ丘二丁目127 付近
B7	田村町守山字田向 地内

消防力整備事業	
No.	施工箇所
C1	小型動力ポンプ積載車更新（大善寺）

※本資料は、予算編成時の想定であり、実際の事業実施の際は、様々な要因で変更となる可能性があります。地図は、一部、最新のものがない場合があります。

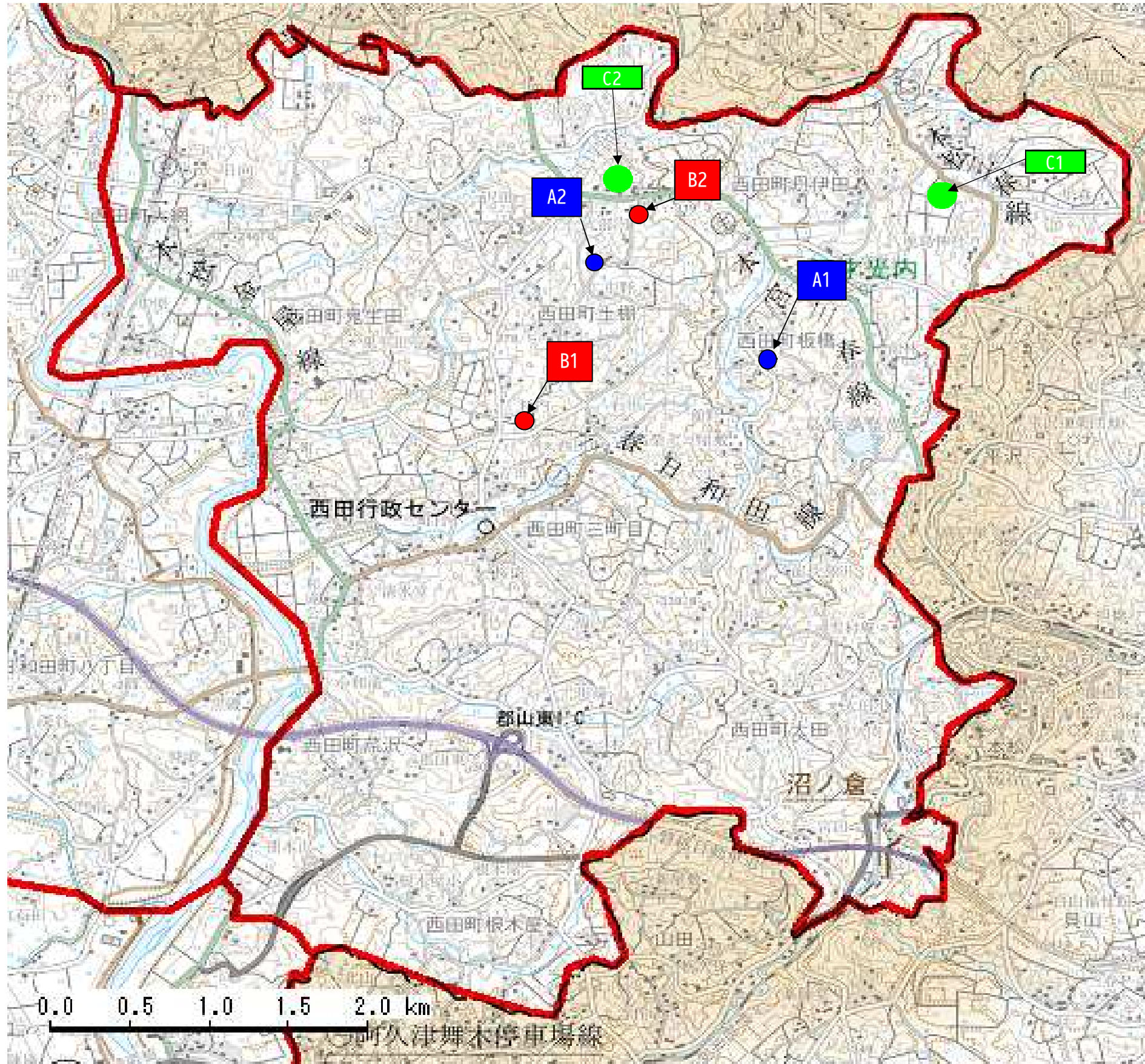
地区別 事業プロット図【令和6年度当初予算】

作成

総務部、市民部

西田町

事業名 消防力整備事業、地域集会所補助事業、防犯灯設置事業



集会所整備費（修繕料等）補助金

No.	施工箇所
A1	板橋集会所（西田町板橋字山田127-6）
A2	土棚3組集会所（西田町土棚字中野354-1）

防犯灯設置事業

No.	施工箇所
B1	西田町鬼生田字杉内716 付近
B2	西田町土棚字中野50 付近

消防力整備事業

No.	施工箇所
C1	小型動力ポンプ積載車更新（丹伊田東）
C2	小型動力ポンプ積載車更新（土棚）

※本資料は、予算編成時の想定であり、実際の事業実施の際は、様々な要因で変更となる可能性があります。
地図は、一部、最新のものがない場合があります。

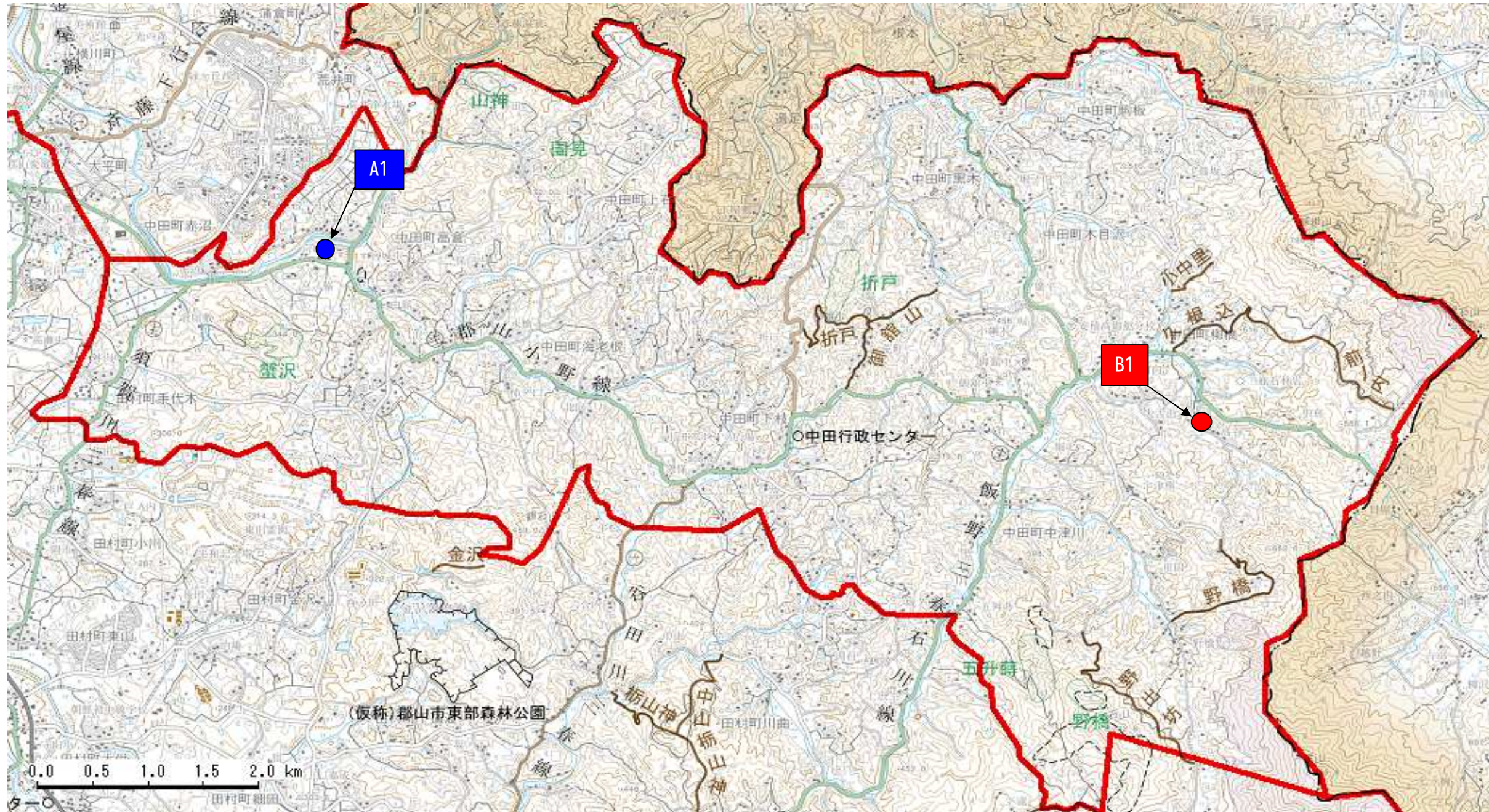
地区別 事業プロット図【令和6年度当初予算】

作成

市民部

中田町

事業名 地域集会所補助事業、防犯灯設置事業



集会所整備費（修繕料等）補助金

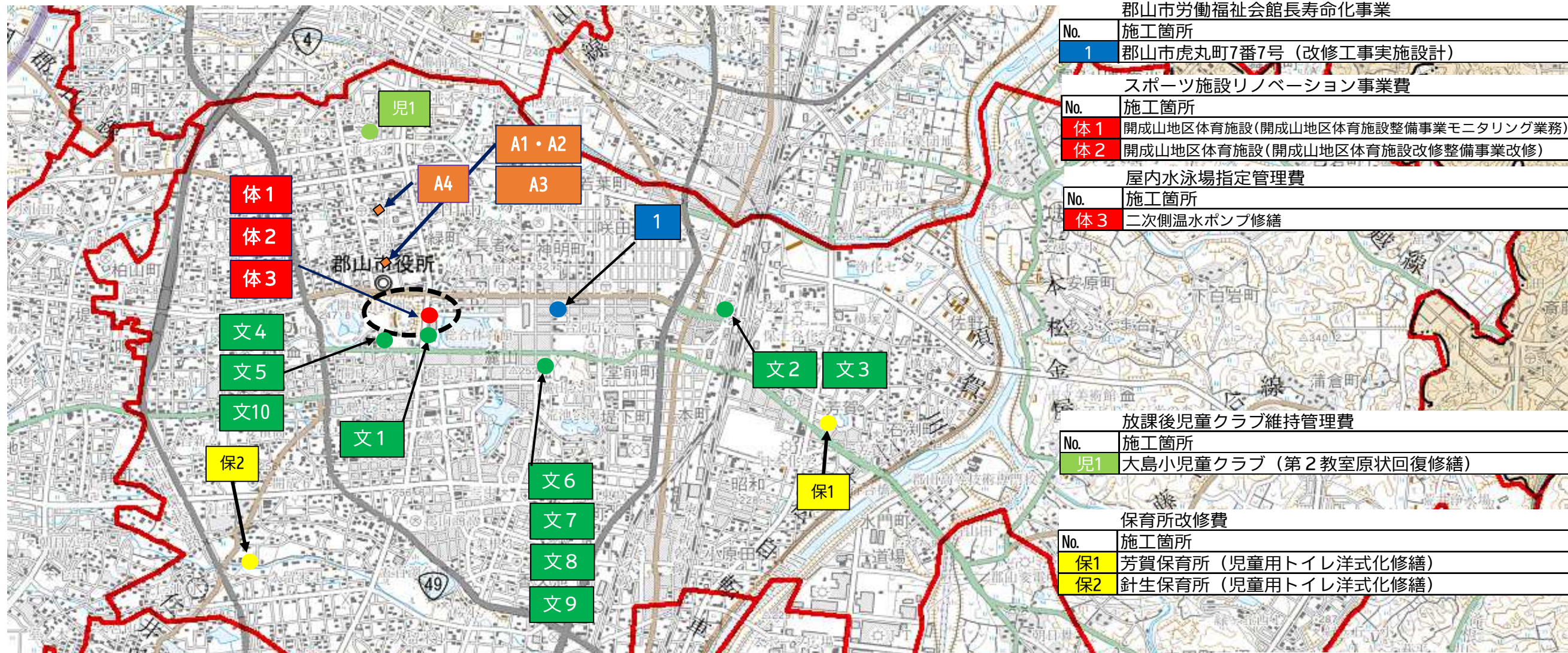
No.	施工箇所
A1	宮ノ脇集会所（中田町高倉字宮ノ脇160-2）

防犯灯設置事業

No.	施工箇所
B1	中田町柳橋字高谷778 付近

※本資料は、予算編成時の想定であり、実際の事業実施の際は、様々な要因で変更となる可能性があります。地図は、一部、最新のものが反映されていない場合があります。

地区別 事業プロット図【令和6年度当初予算】		作成	文化スポーツ部、保健福祉部、こども部、産業観光部	本庁
事業名	こおりやま文学の森資料館改修事業、ふれあい科学館改修事業、ふれあい科学館展示物更新事業、開成館改修事業、(仮称)歴史情報・公文書館施設整備事業、スポーツ施設リノベーション事業、屋内水泳場指定管理事業、令和3年発生災害復旧事業、福祉センター修繕費、福祉センター委託費、保健所維持管理事業費、保育所改修費、放課後児童クラブ維持管理費、労働福祉会館長寿化事業			



こおりやま文学の森資料館改修事業	
No.	施工箇所
文1	庭園内舗装修繕

ふれあい科学館改修事業	
No.	施工箇所
文2	キャッシュレス決済対応券売機システム設置

ふれあい科学館展示物更新事業	
No.	施工箇所
文3	宇宙探検シュミレーション撤去

開成館改修事業	
No.	施工箇所
文4	開成館改修(耐震補強・老朽化復旧等)
文5	開成館受変電設備修繕

(仮称)歴史情報・公文書館施設整備事業	
No.	施工箇所
文6	(仮称)歴史情報・公文書館(建築主体、電気・機械設備等)
文7	周辺道路整備(麓山一丁目10号線 外1(改良工事))
文8	公会堂前広場整備
文9	歴史資料館解体

令和3年発生災害復旧費	
No.	施工箇所
文10	開成館改修(災害復旧)

郡山市労働福祉会館長寿化事業	
No.	施工箇所
1	郡山市虎丸町7番7号(改修工事実施設計)

スポーツ施設リノベーション事業費	
No.	施工箇所
体1	開成山地区体育施設(開成山地区体育施設整備事業モニタリング業務)
体2	開成山地区体育施設(開成山地区体育施設改修整備事業改修)

屋内水泳場指定管理費	
No.	施工箇所
体3	二次側温水ポンプ修繕

放課後児童クラブ維持管理費	
No.	施工箇所
児1	大島小児童クラブ(第2教室原状回復修繕)

保育所改修費	
No.	施工箇所
保1	芳賀保育所(児童用トイレ洋式化修繕)
保2	針生保育所(児童用トイレ洋式化修繕)

福祉センター修繕費	
No.	施工箇所
A1	福祉センター 排煙設備修繕
A2	福祉センター 防火シャッター修繕

福祉センター委託費	
No.	施工箇所
A3	福祉センター 長寿化計画等策定業務

保健所維持管理事業費	
No.	施工箇所
A4	保健所 窓修繕

※本資料は、予算編成時の想定であり、実際の事業実施の際は、様々な要因で変更となる可能性があります。地図は、一部、最新のものが反映されていない場合があります。

地区別 事業プロット図【令和6年度当初予算】

作成

こども部

富田町

事業名 保育所改修費

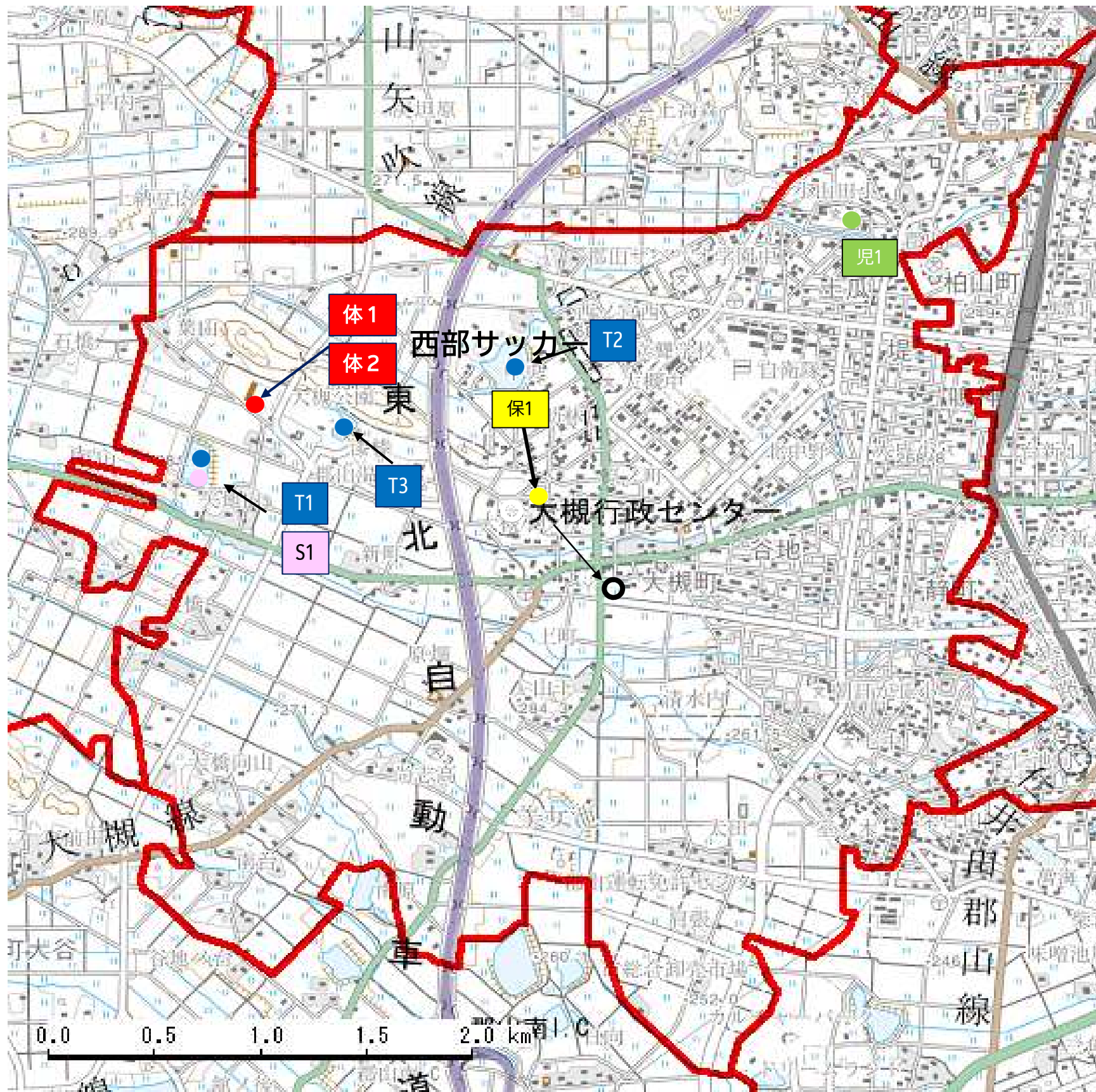


保育所改修費

No.	施工箇所
保1	うねめ保育所（児童用トイレ洋式化修繕）

※本資料は、予算編成時の想定であり、実際の事業実施の際は、様々な要因で変更となる可能性があります。
地図は、一部、最新のものがない場合があります。

地区別 事業プロット図【令和6年度当初予算】		作成	文化スポーツ部、 こども部、農林部	大槻町
事業名	西部サッカー場指定管理事業、西部サッカー場改修事業、保育所改修費、放課後児童クラブ施設整備費、ため池防災・減災事業、農業用施設整備事業			



放課後児童クラブ施設整備費	
No.	施工箇所
児1	小山田小児童クラブ（長寿命化工事）

保育所改修費	
No.	施工箇所
保1	大槻保育所（所庭フェンス修繕）

西部サッカー場指定管理費	
No.	施工箇所
体1	西部サッカー場誘導灯、車いすリフト修繕

西部地サッカー場改修費	
No.	施工箇所
体2	避雷針設置工事

ため池防災・減災事業	
No.	施工箇所
T1	大槻町字隠居免（鎌倉池）対策工事
T2	大槻町字中ノ平南（新池）対策工事
T3	大槻町字漆棒（葉山池）測量実施設計委託

農業用施設整備事業（農村地域防災減災事業）	
No.	施工箇所
S1	大槻町字隠居免（鎌倉池）実施計画策定業務委託

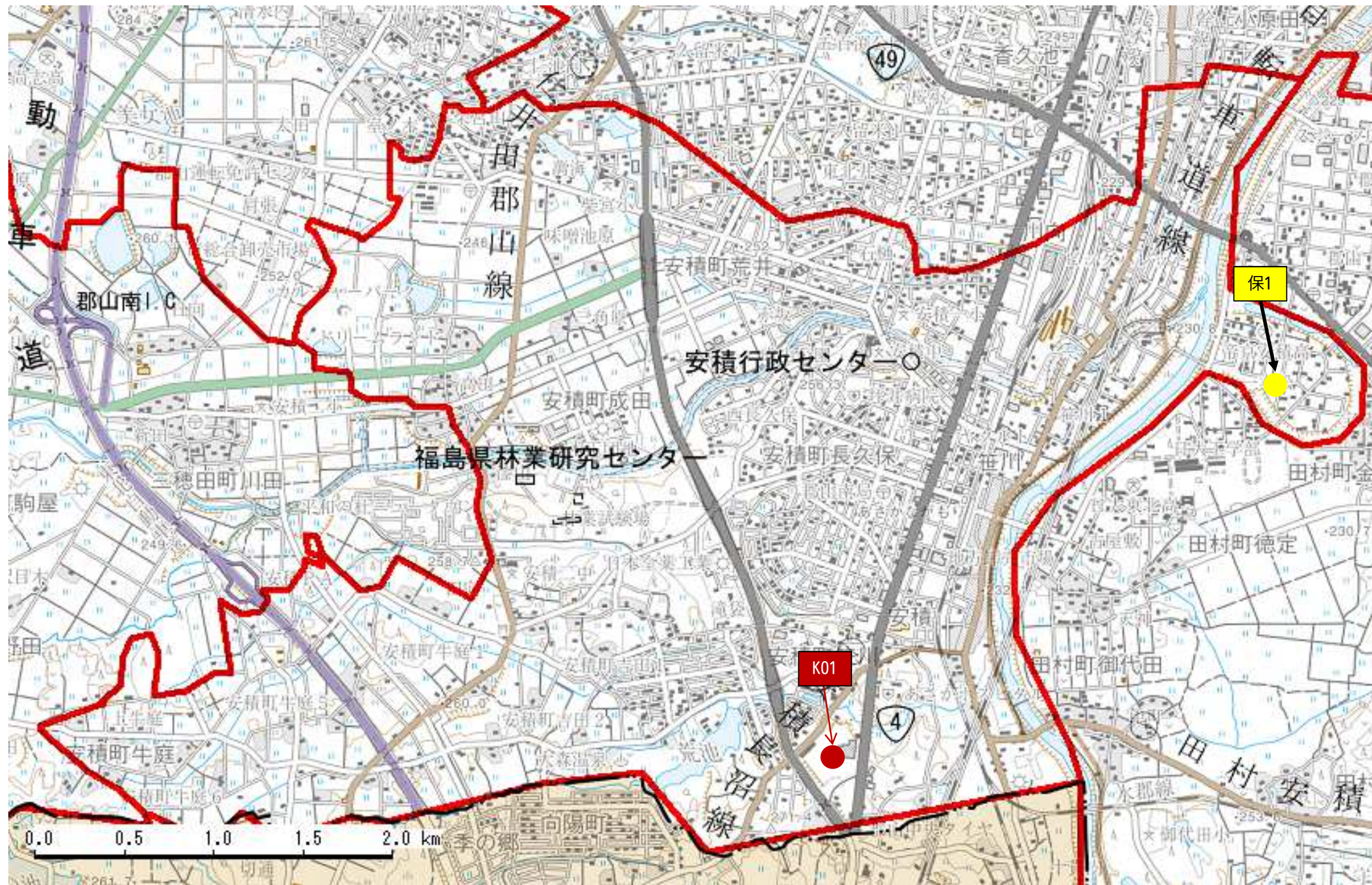
※本資料は、予算編成時の想定であり、実際の事業実施の際は、様々な要因で変更となる可能性があります。
地図は、一部、最新のものが反映されていない場合があります。

地区別 事業プロット図【令和6年度当初予算】

作成 子育て部、農林部

安積町

事業名 保育所改修費、地籍調査事業



地籍調査事業	
No.	施工箇所
K01	笹川第10地区 (安積町 0.37km ²)

保育所改修費	
No.	施工箇所
保1	永盛保育所 (児童用トイレ洋式化修繕)

※本資料は、予算編成時の想定であり、実際の事業実施の際は、様々な要因で変更となる可能性があります。地図は、一部、最新のものがない場合があります。

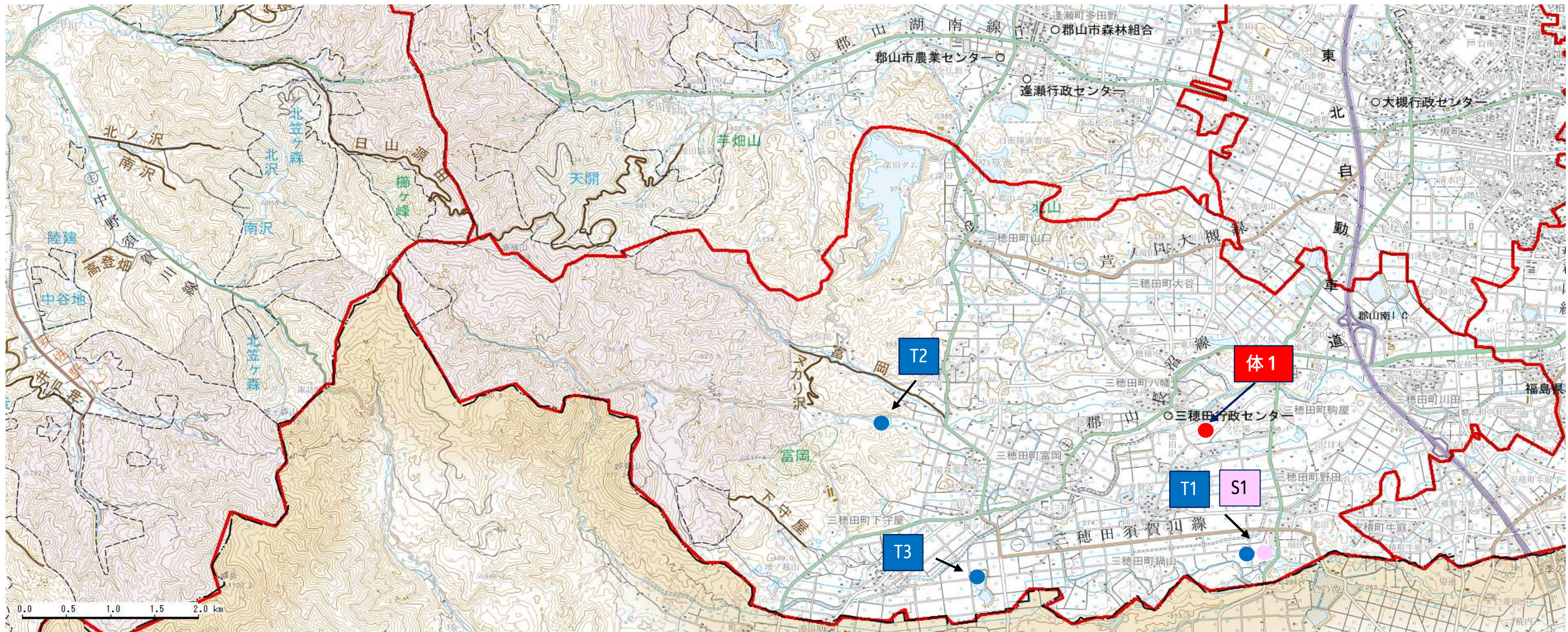
地区別 事業プロット図【令和6年度当初予算】

作成

文化スポーツ部、
農林部

三穂田町

事業名 スポーツ広場改修事業、ため池防災・減災事業、農業用施設整備事業



ため池防災・減災事業	
No.	施工箇所
T1	三穂田町野田(長岫池)対策工事
T2	三穂田町富岡(大久保池)測量実施設計委託
T3	三穂田町富岡(三本木1号)測量実施設計委託

スポーツ広場改修費	
No.	施工箇所
体1	三穂田スポーツ広場屋外トイレ建替

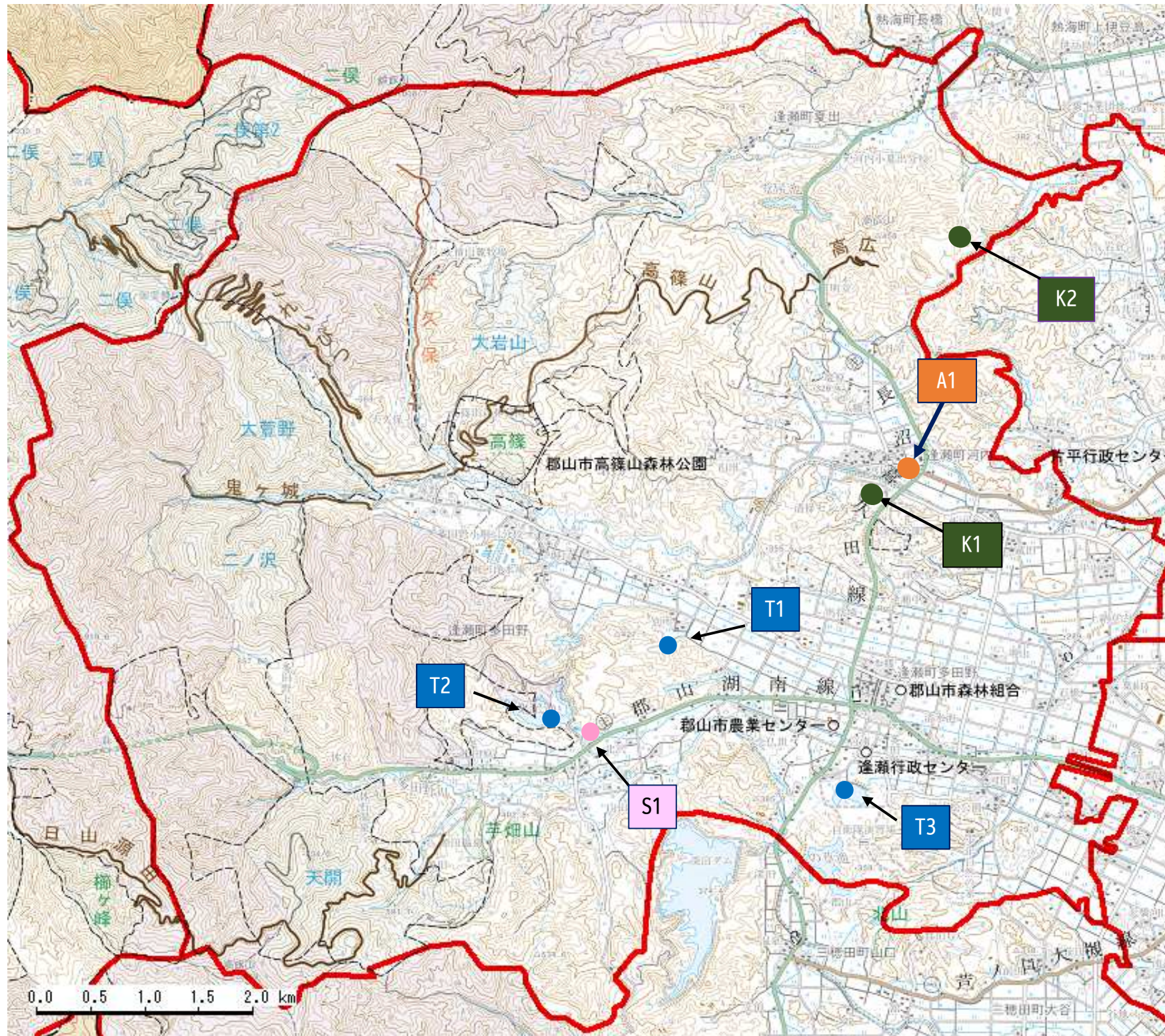
農業用施設整備事業 (農村地域防災減災事業)	
No.	施工箇所
S1	三穂田町野田(長岫池)実施計画策定業務委託

※本資料は、予算編成時の想定であり、実際の事業実施の際は、様々な要因で変更となる可能性があります。地図は、一部、最新のものがない場合があります。

地区別 事業プロット図【令和6年度当初予算】

作成 環境部、保健福祉部、農林部 逢瀬町

事業名 河内クリーンセンター改修事業、河内埋立処分場改修事業、河内埋立処分場長寿命化事業、逢瀬荘修繕費、ため池防災・減災事業、農業用施設整備事業



河内埋立処分場改修事業・長寿命化事業

No.	施工箇所
K2	逢瀬町河内字伏丑（場内監視カメラ設備修繕）
	逢瀬町河内字伏丑（太陽光発電設備設置設計業務）
	逢瀬町河内字伏丑（第二污水处理施設長寿命化工事設計業務）

逢瀬荘修繕費

No.	施工箇所
A1	逢瀬荘 廊下非常用照明設備修繕

河内クリーンセンター改修事業

No.	施工箇所
K1	逢瀬町河内字西午房沢（燃焼上段ストーカ修繕）
	逢瀬町河内字西午房沢（空調設備修繕）
	逢瀬町河内字西午房沢（次期河内CC基本構想業務）

ため池防災・減災事業

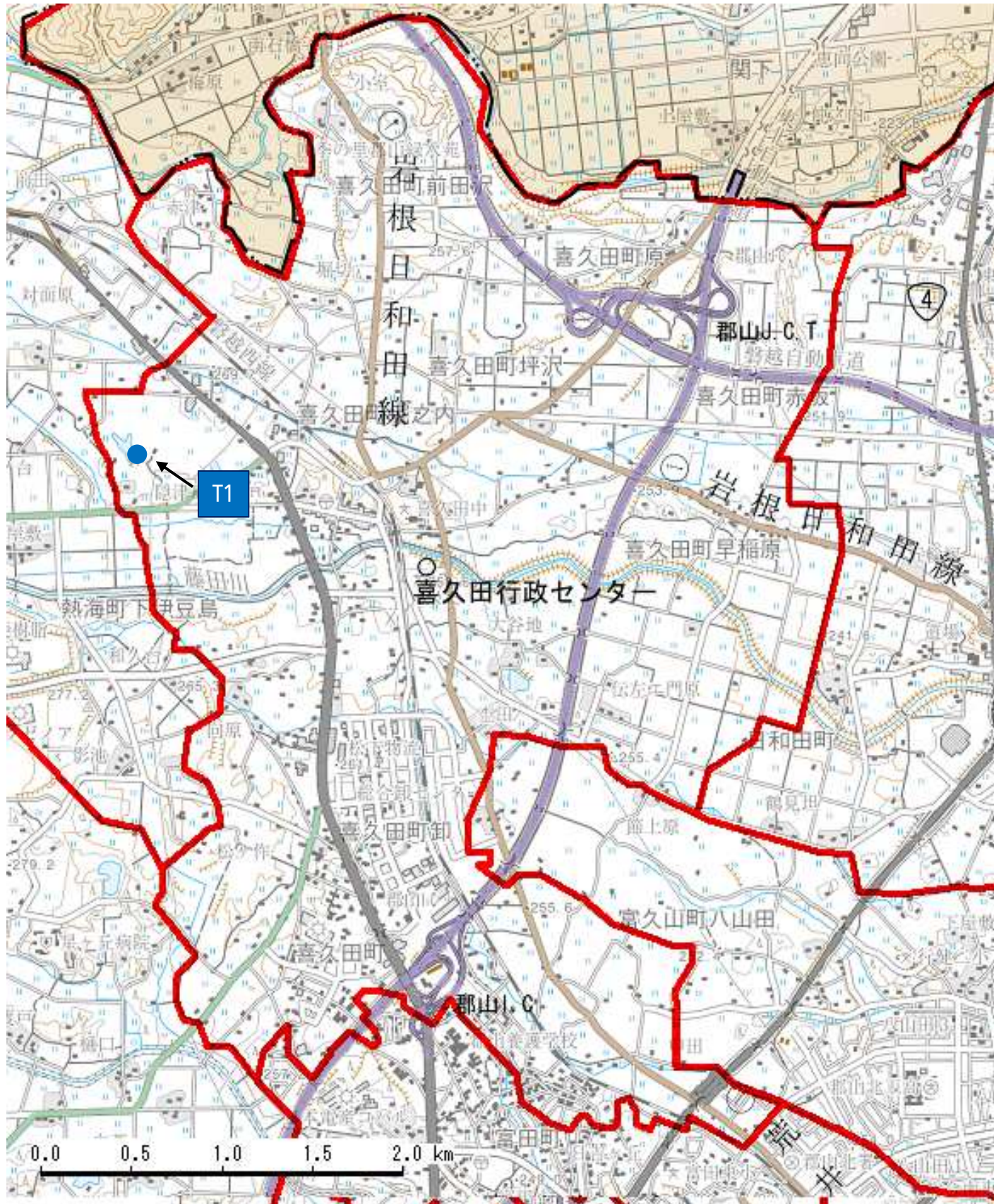
No.	施工箇所
T1	逢瀬町多田野（釜歸池）対策工事
T2	逢瀬町多田野（下北沢池）対策工事
T3	逢瀬町多田野（釜ノ前池）測量実施設計委託

農業用施設整備事業

No.	施工箇所
S1	逢瀬町多田野（新池下地区（農業用排水路整備工事））延長60m

※本資料は、予算編成時の想定であり、実際の事業実施の際は、様々な要因で変更となる可能性があります。地図は、一部、最新のものが反映されていない場合があります。

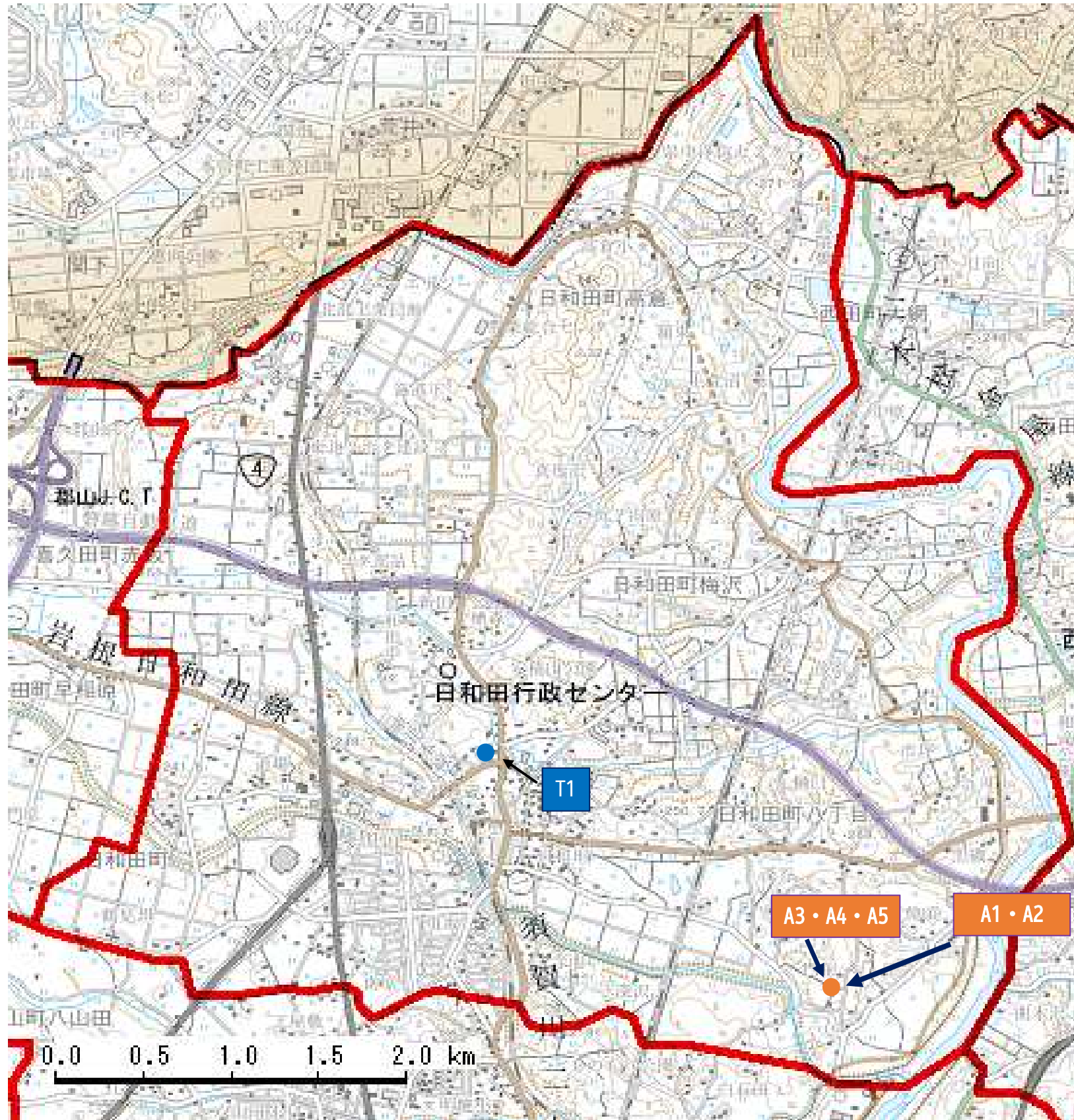
地区別 事業プロット図【令和6年度当初予算】		作成	農林部	喜久田町
事業名	ため池防災・減災事業			



ため池防災・減災事業	
No.	施工箇所
T1	喜久田町堀之内(橋本池)測量実施設計委託

※本資料は、予算編成時の想定であり、実際の事業実施の際は、様々な要因で変更となる可能性があります。
地図は、一部、最新のものがない場合があります。

地区別 事業プロット図【令和6年度当初予算】		作成	保健福祉部、 農林部	日和田町
事業名	緑豊園指定管理費、花かつみ豊心園改修費、ため池防災・減災事業			



ため池防災・減災事業	
No.	施工箇所
T1	日和田町字蛇ヶ森(村池)測量実施設計委託

緑豊園指定管理費	
No.	施工箇所
A1	緑豊園 受変電設備修繕
A2	緑豊園 ボイラー設備修繕

花かつみ豊心園改修費	
No.	施工箇所
A3	花かつみ豊心園 施設西側非常口付近ブロック舗装修繕
A4	花かつみ豊心園 厨房排水溝修繕
A5	花かつみ豊心園 施設非常口等外側出入口外灯修繕

※本資料は、予算編成時の想定であり、実際の事業実施の際は、様々な要因で変更となる可能性があります。
地図は、一部、最新のものが反映されていない場合があります。

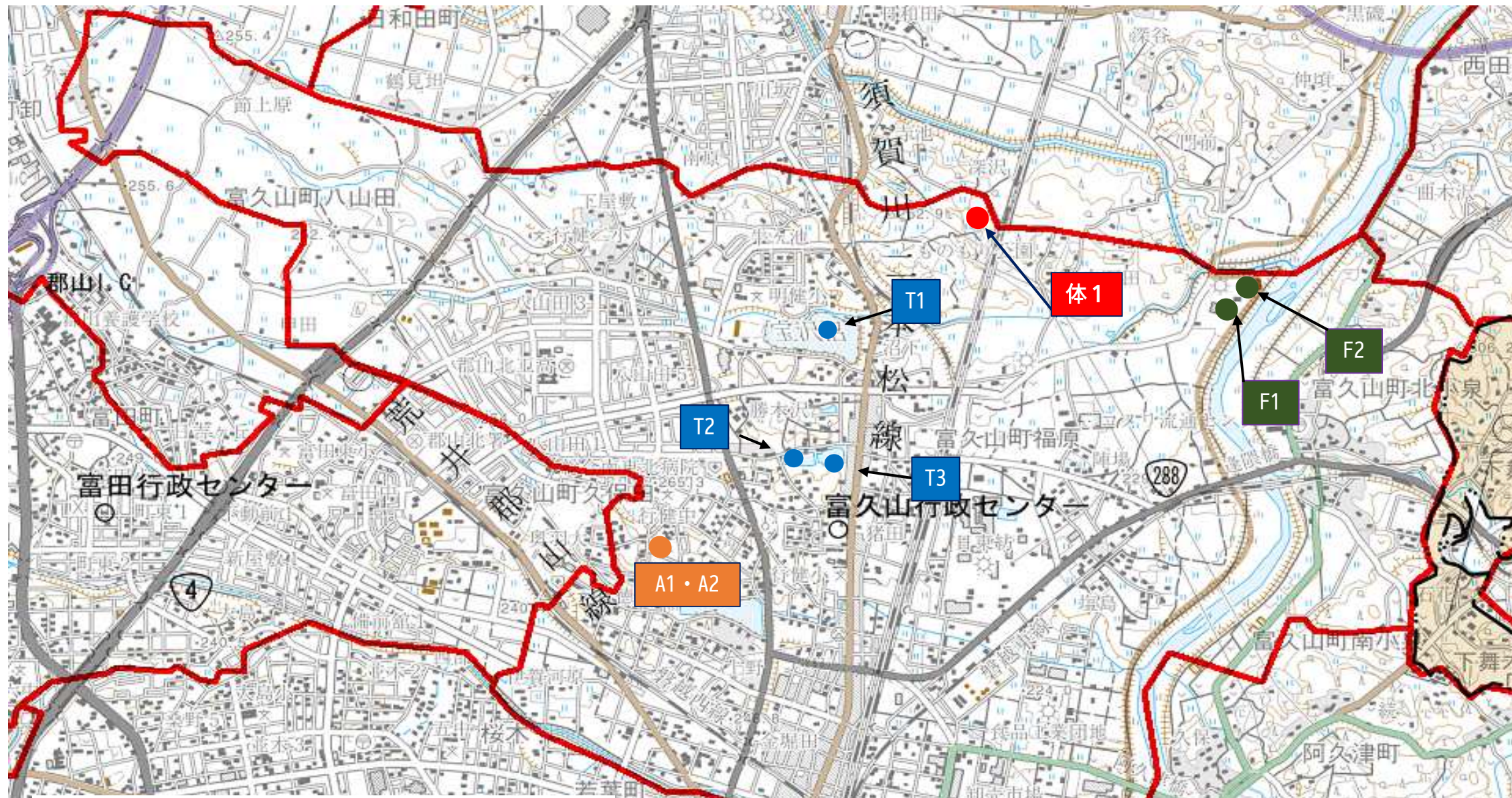
地区別 事業プロット図【令和6年度当初予算】

作成

文化スポーツ部、環境部、
保健福祉部、農林部

富久山町

事業名 パークゴルフ場整備事業、富久山クリーンセンター改修事業、富久山衛生処理センター改修事業、富久山デイ・サービスセンター修繕費、ため池防災・減災事業



富久山デイ・サービスセンター修繕費	
No.	施工箇所
A1	富久山デイ・サービスセンター 電動三方弁修繕
A2	富久山デイ・サービスセンター 非常用照明設備修繕

ため池防災・減災事業	
No.	施工箇所
T1	富久山町福原（宝沢沼）対策工事
T2	富久山町福原（上の池・上）対策工事
T3	富久山町福原（上の池・下）対策工事

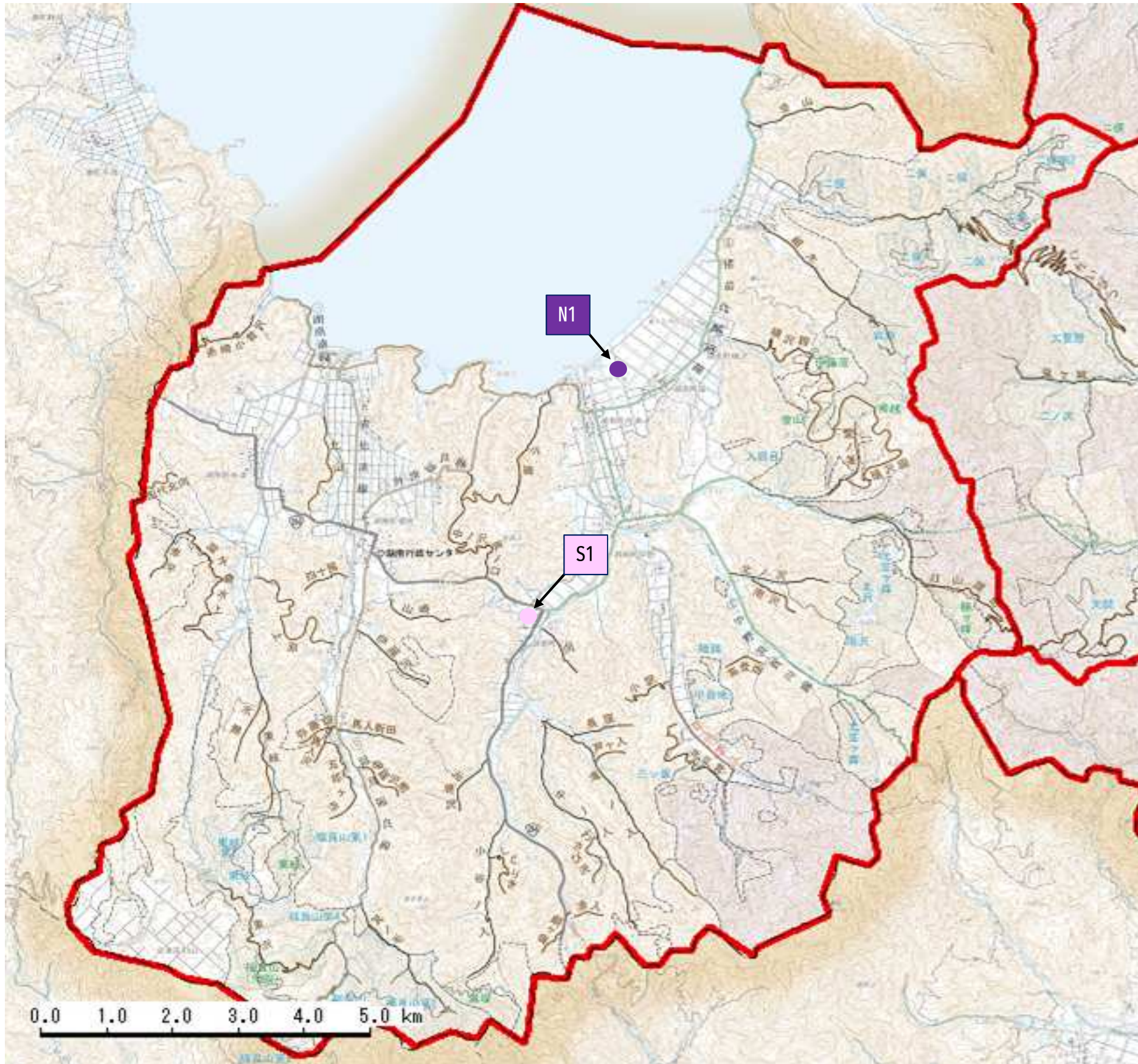
パークゴルフ場整備事業	
No.	施工箇所
体1	パークゴルフ場整備実施設計業務委託

富久山クリーンセンター改修事業	
No.	施工箇所
F1	富久山町福原字北畑（空調設備修繕） 富久山町福原字北畑（落じんコンベア修繕）

富久山衛生処理センター改修事業	
No.	施工箇所
F2	富久山町福原字北畑（第一機械塔シャッター修繕）

※本資料は、予算編成時の想定であり、実際の事業実施の際は、様々な要因で変更となる可能性があります。地図は、一部、最新のものがない場合があります。

地区別 事業プロット図【令和6年度当初予算】		作成	農林部	湖南町
事業名	農道整備事業、農業用施設整備事業			

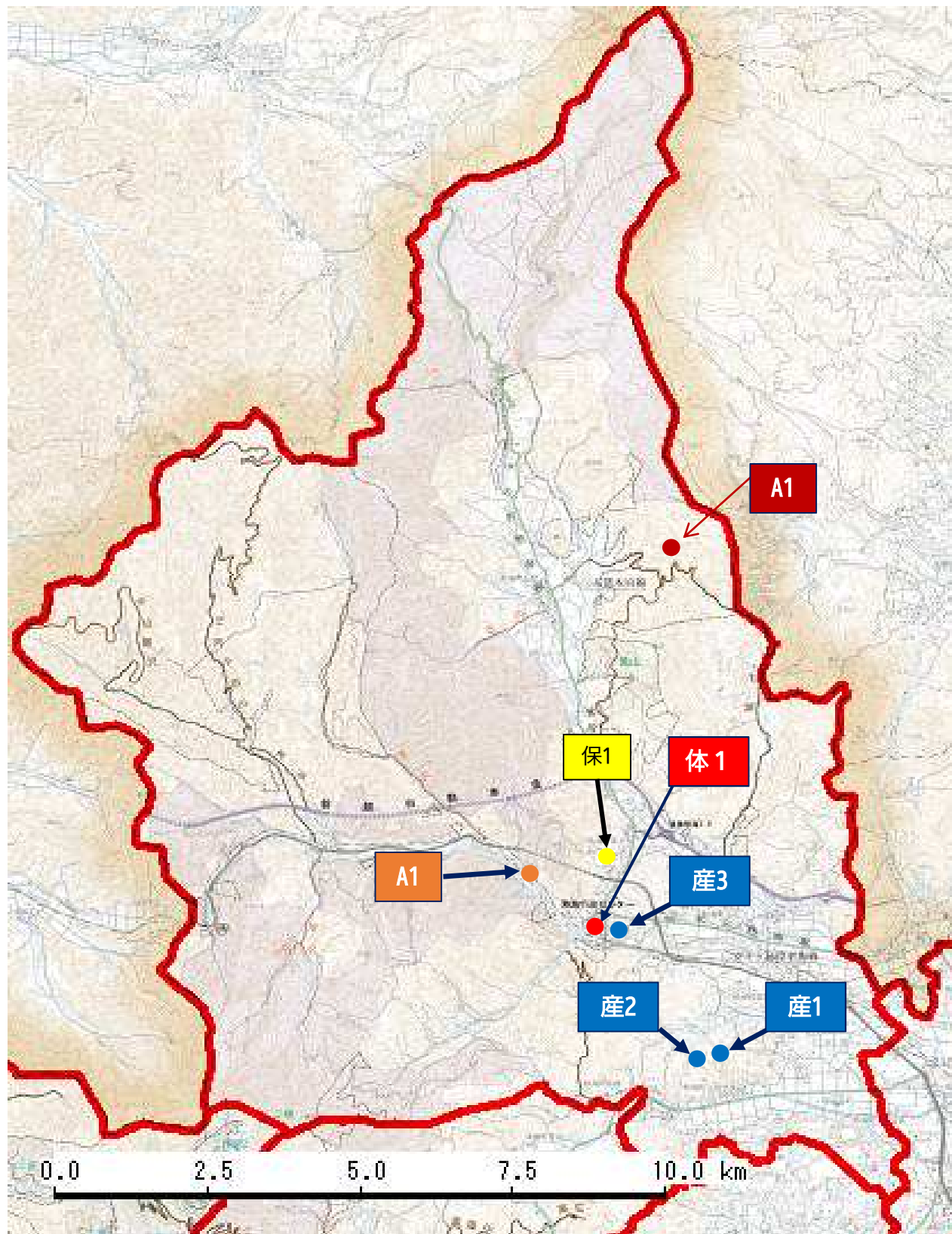


農道整備事業	
No.	施工箇所
N1	湖南町舟津（襟先地区（現道舗装工事））延長140m

農業用施設整備事業	
No.	施工箇所
S1	湖南町三代（原木地区（農業用排水路整備工事））延長86m

※本資料は、予算編成時の想定であり、実際の事業実施の際は、様々な要因で変更となる可能性があります。
地図は、一部、最新のものがない場合があります。

地区別 事業プロット図【令和6年度当初予算】		作成	文化スポーツ部、保健福祉部、こども部、農林部、産業観光部	熱海町
事業名	アイスアリーナ指定管理費、寿楽荘改修費、保育所改修費、地籍調査事業、ユラックス熱海長寿命化事業、西部第一工業団地造成事業			



地籍調査事業

No.	施工箇所
K02	石筵第9地区 (熱海町 1.98km ²)

保育所改修費

No.	施工箇所
保1	熱海保育所 (所庭フェンス修繕)

寿楽荘改修費

No.	施工箇所
A1	寿楽荘 解体工事

アイスアリーナ指定管理費

No.	施工箇所
体1	非常用照明器具修繕

西部第一工業団地造成事業費

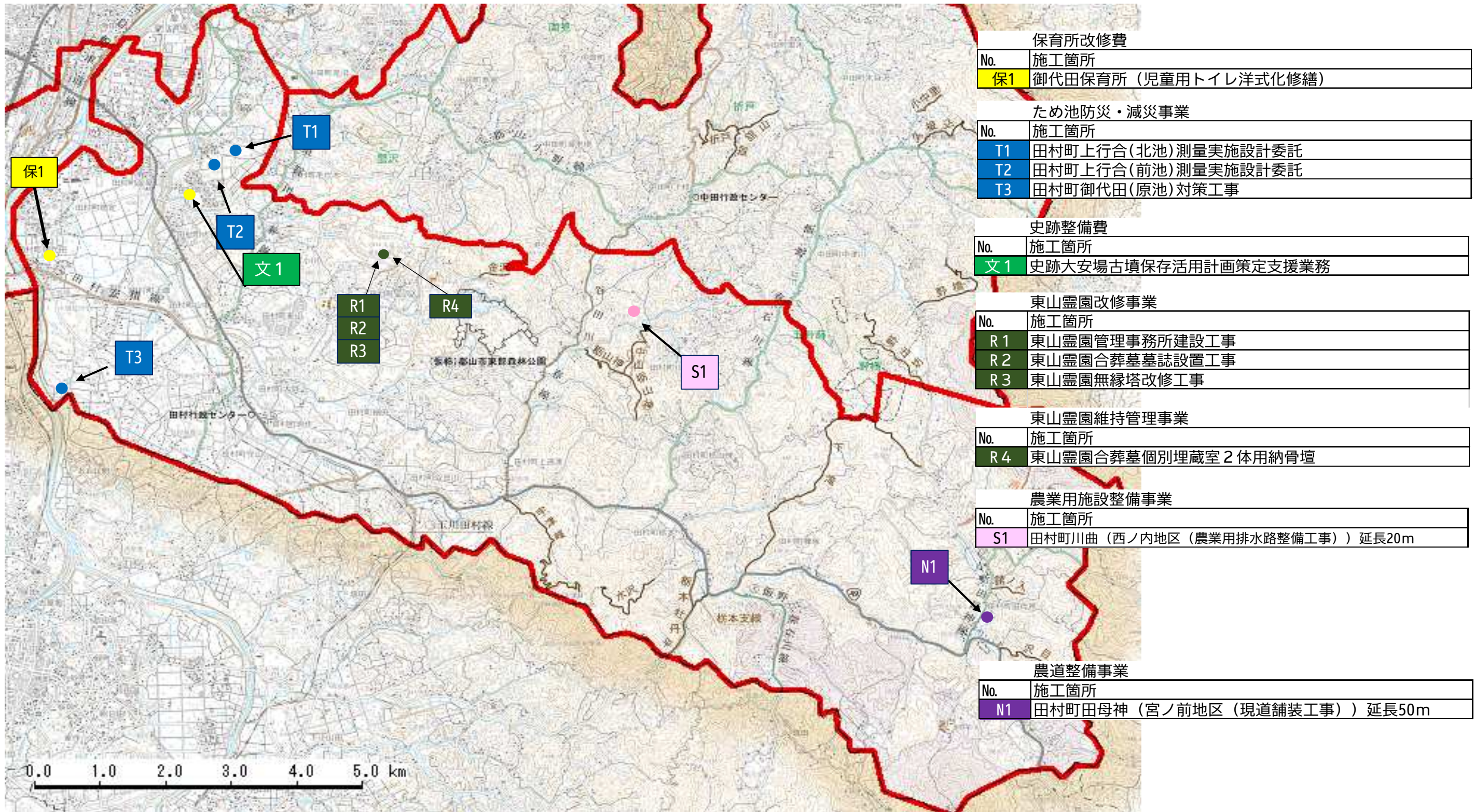
No.	施工箇所 (事業概要)
産1	郡山西部第一工業団地 (第2期工区) 造成工事
産2	道路改良工事 片平町安子ヶ島線
産3	郡山ユラックス熱海長寿命化改修事業

郡山ユラックス熱海長寿命化事業費

No.	施工箇所 (事業概要)
産3	郡山ユラックス熱海長寿命化改修工事

※本資料は、予算編成時の想定であり、実際の事業実施の際は、様々な要因で変更となる可能性があります。
地図は、一部、最新のものがないものがあります。

地区別 事業プロット図【令和6年度当初予算】		作成	文化スポーツ部、環境部、 こども部、農林部	田村町
事業名	史跡整備費、東山霊園改修事業、東山霊園維持管理事業、保育所改修費、ため池防災・減災事業、農道整備事業、農業用施設整備事業			



※本資料は、予算編成時の想定であり、実際の事業実施の際は、様々な要因で変更となる可能性があります。
地図は、一部、最新のものがないものがあります。

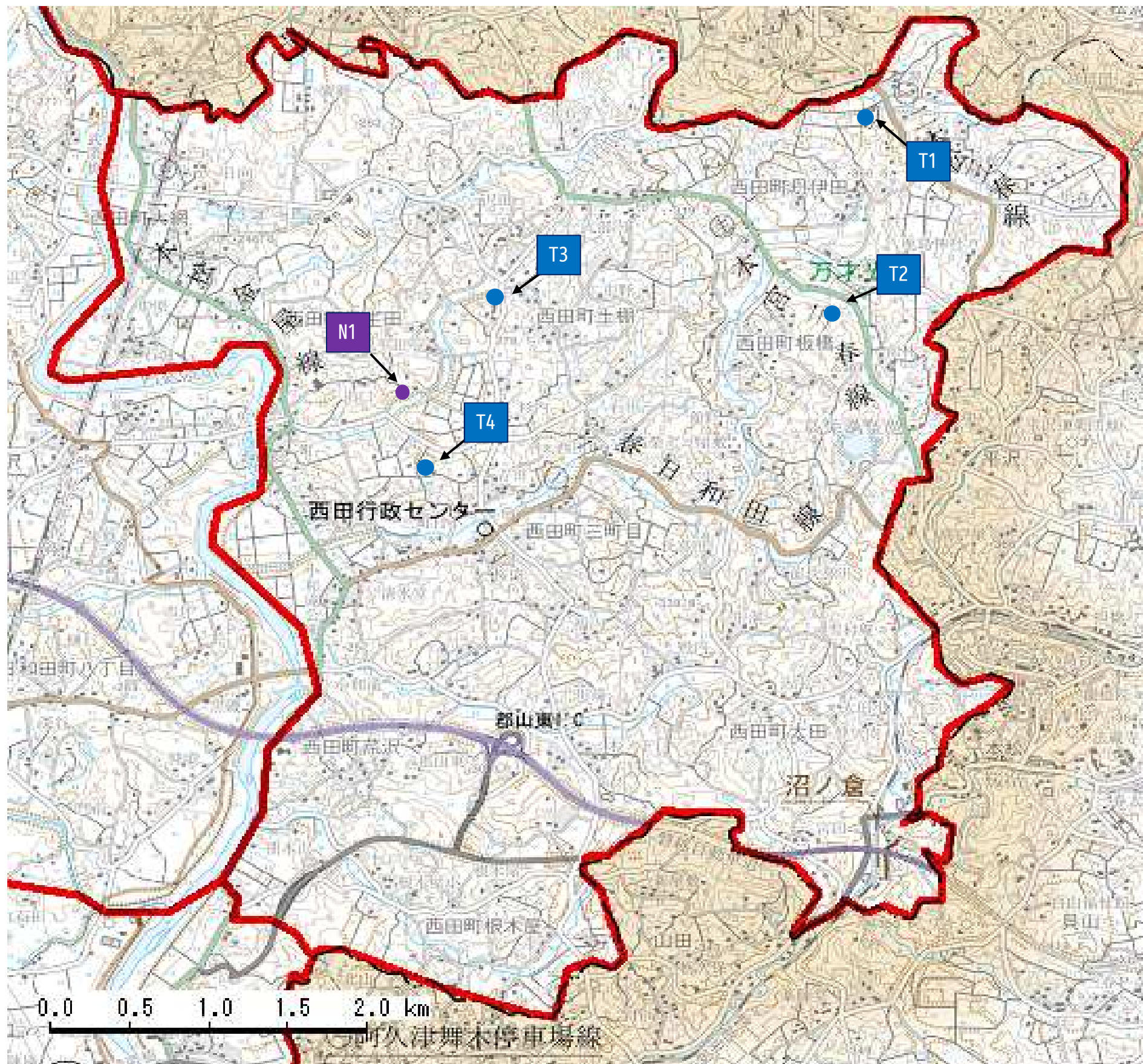
地区別 事業プロット図【令和6年度当初予算】

作成

農林部

西田町

事業名 ため池放射性物質対策事業、農道整備事業



ため池放射性物質対策事業

No.	施工箇所
T1	西田町丹伊田(高野支線16-2号)実施設計委託
T2	西田町丹伊田(高野支線16-15号)実施設計委託
T3	西田町鬼生田(大田2支線17-3-4号)実施設計委託
T4	西田町鬼生田(大田2支線17-3-9号)実施設計委託

農道整備事業

No.	施工箇所
N1	西田町鬼生田(山口地区(現道舗装工事))延長110m

※本資料は、予算編成時の想定であり、実際の事業実施の際は、様々な要因で変更となる可能性があります。
地図は、一部、最新のものがない場合があります。

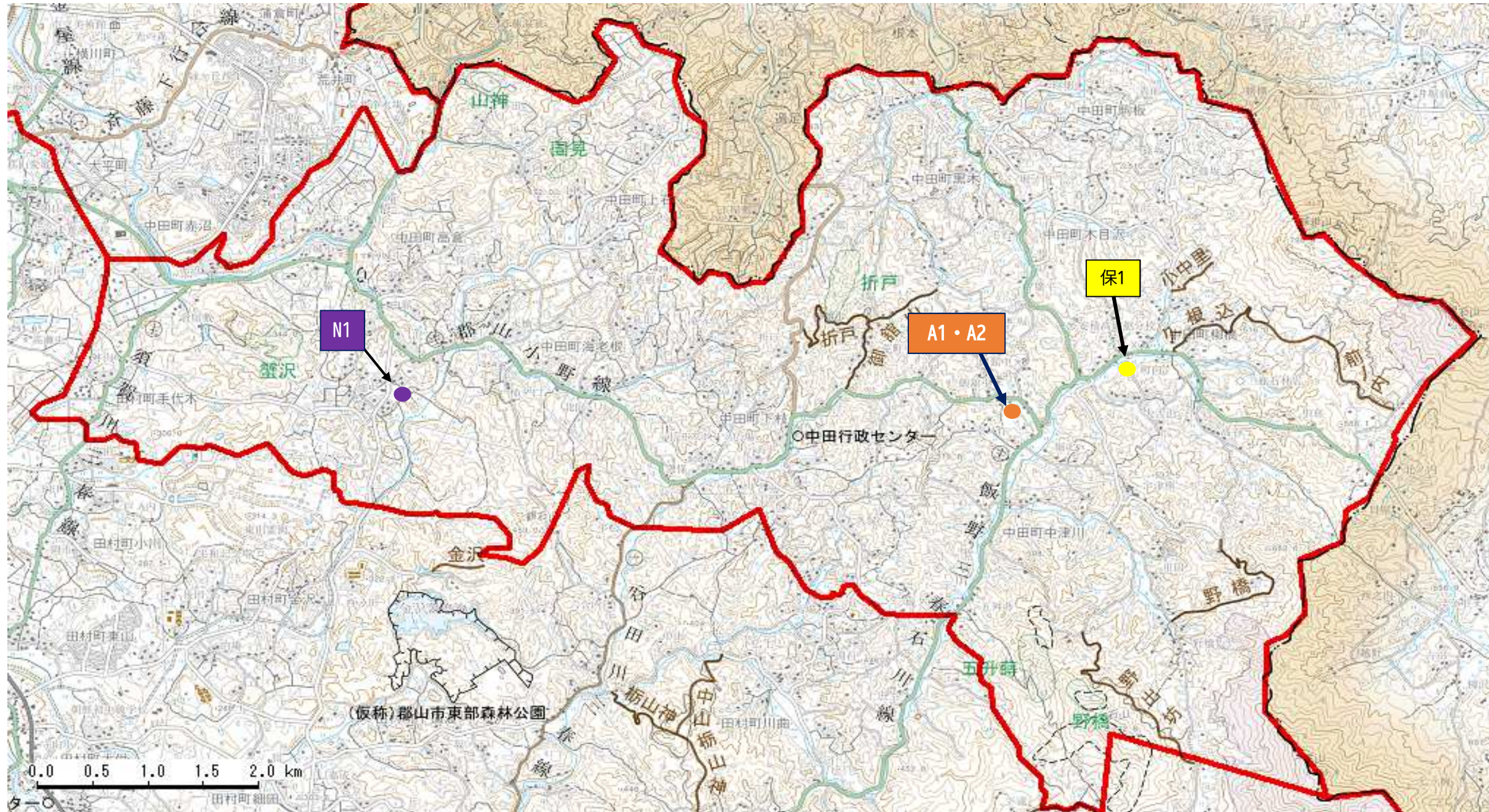
地区別 事業プロット図【令和6年度当初予算】

作成

保健福祉部、
こども部、農林部

中田町

事業名 中田地域交流センター修繕費、保育所改修費、農道整備事業



農道整備事業

No.	施工箇所
N1	中田町高倉（宮ノ下地区（現道舗装工事））延長95m

中田地域交流センター修繕費

No.	施工箇所
A1	中田地域交流センター 密閉式給湯用膨張タンク修繕
A2	中田地域交流センター 火災受信機修繕

保育所改修費

No.	施工箇所
保1	柳橋保育所（所庭フェンス修繕）

※本資料は、予算編成時の想定であり、実際の事業実施の際は、様々な要因で変更となる可能性があります。
地図は、一部、最新のものがない場合があります。

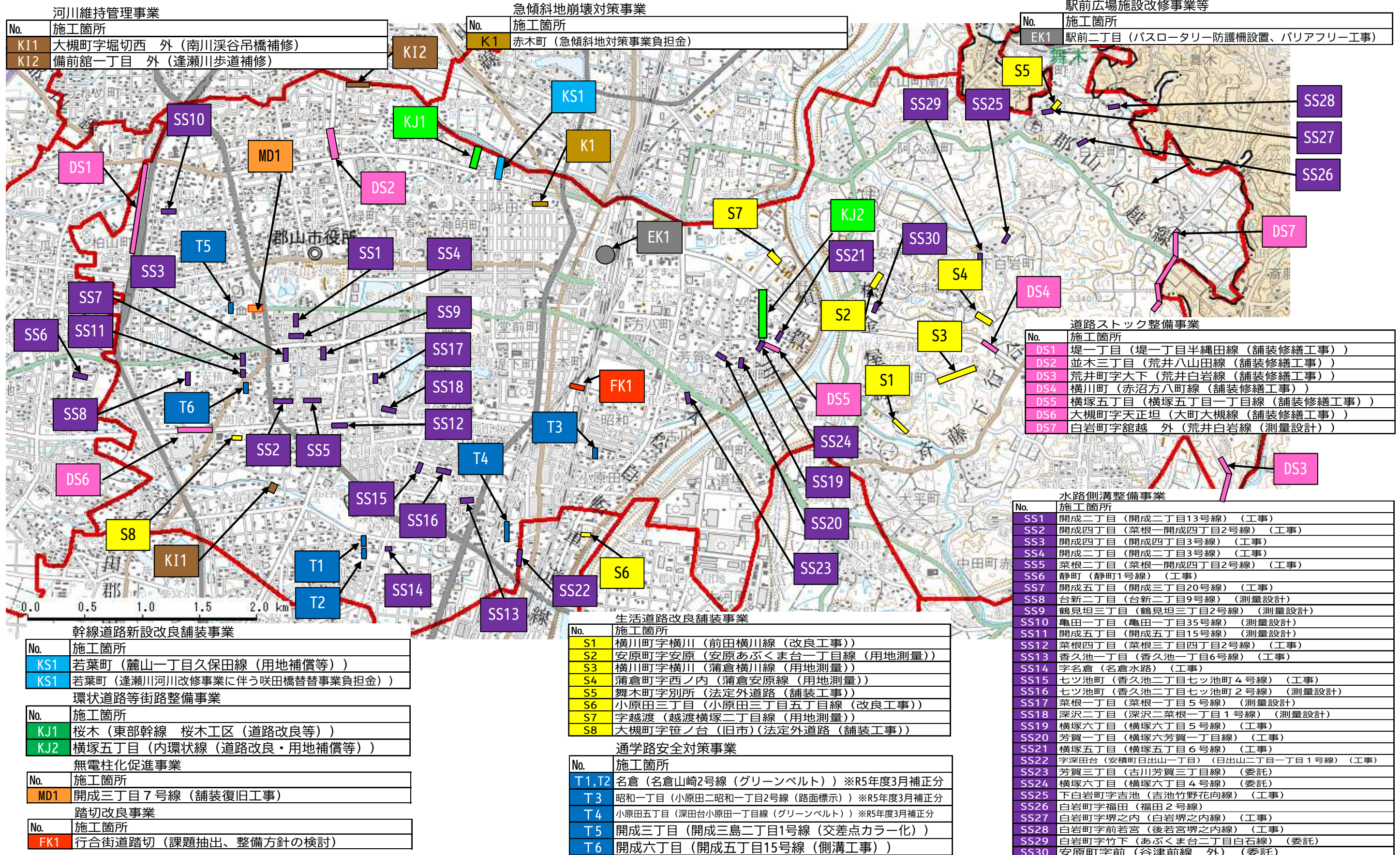
地区別事業プロット図【令和6年度当初予算】

作成

建設部

本庁

事業名 幹線道路新設改良舗装事業、環状道路等街路整備事業、無電柱化促進事業、踏切改良事業、生活道路改良舗装事業、通学路安全対策事業、道路ストック整備事業、水路側溝整備事業、駅前広場施設改修事業、河川維持管理事業、急傾斜地崩壊対策事業



※本資料は、予算編成時の想定であり、実際の事業実施の際は、様々な要因で変更となる可能性があります。地図は、一部、最新のものが反映されていない場合があります。

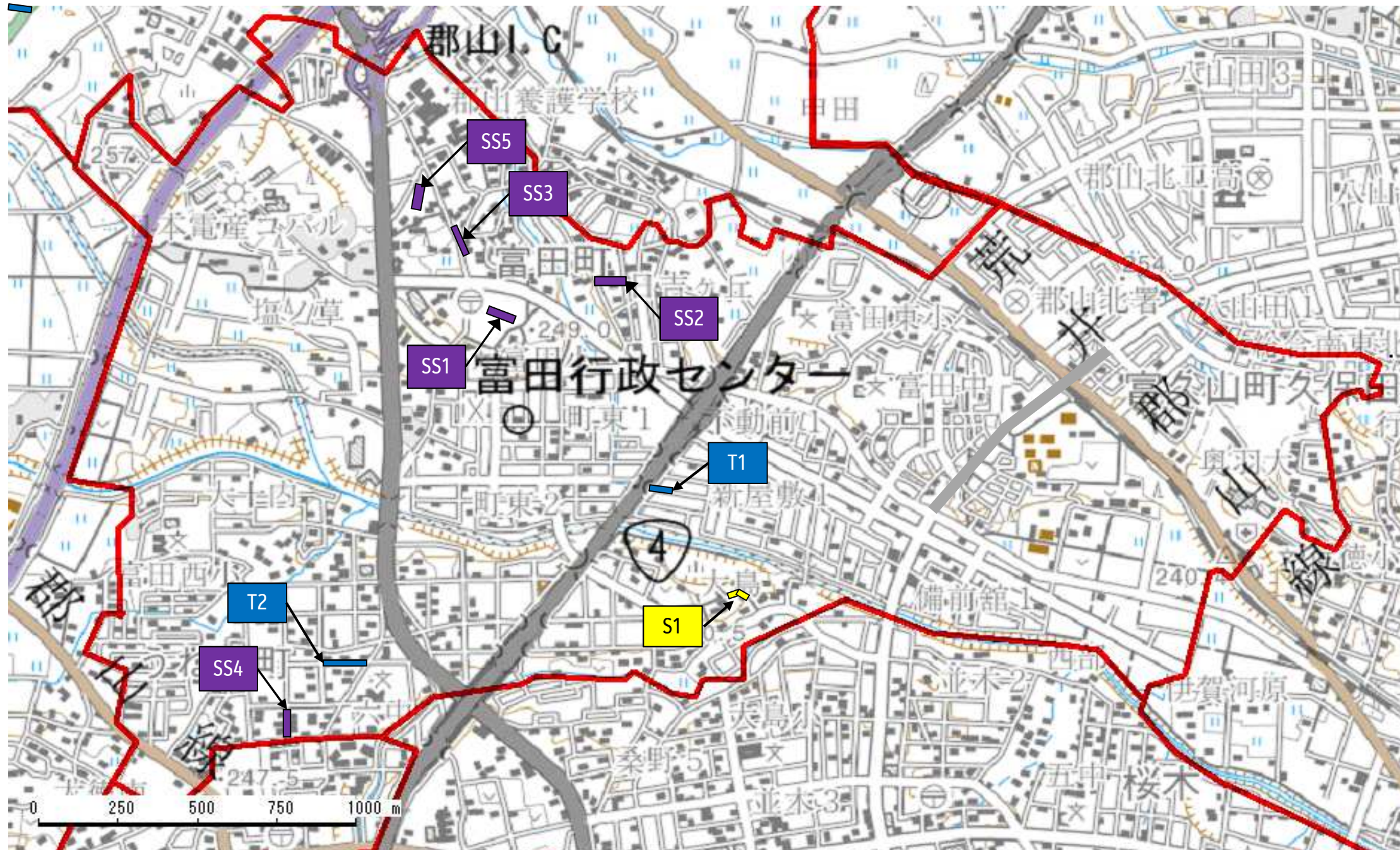
地区別事業プロット図【令和6年度当初予算】

作成

建設部

富田町

事業名 生活道路改良舗装事業、通学路安全対策事業、水路側溝整備事業



生活道路改良舗装事業

No.	施工箇所
S1	富田町大島（大島若木下線（用地測量））

通学路安全対策事業

No.	施工箇所
T1	新屋敷二丁目（新屋敷一町東一丁目1号線（交差点の加-化））※R5年度3月補正分
T2	富田町字十文字（十文字館南2号線）（側溝工事）

水路側溝整備事業

No.	施工箇所
SS1	富田町字池向（十郎内池向1号線）（工事）
SS2	富田町字日吉ヶ丘（寺久保日吉ヶ丘線）（工事）
SS3	富田町字向作田（池向権現林線）（工事）
SS4	富田町字館南（館南2号線）（測量設計）
SS5	富田町字前河原（前河原水路）（測量設計）

※本資料は、予算編成時の想定であり、実際の事業実施の際は、様々な要因で変更となる可能性があります。地図は、一部、最新のものがない場合があります。

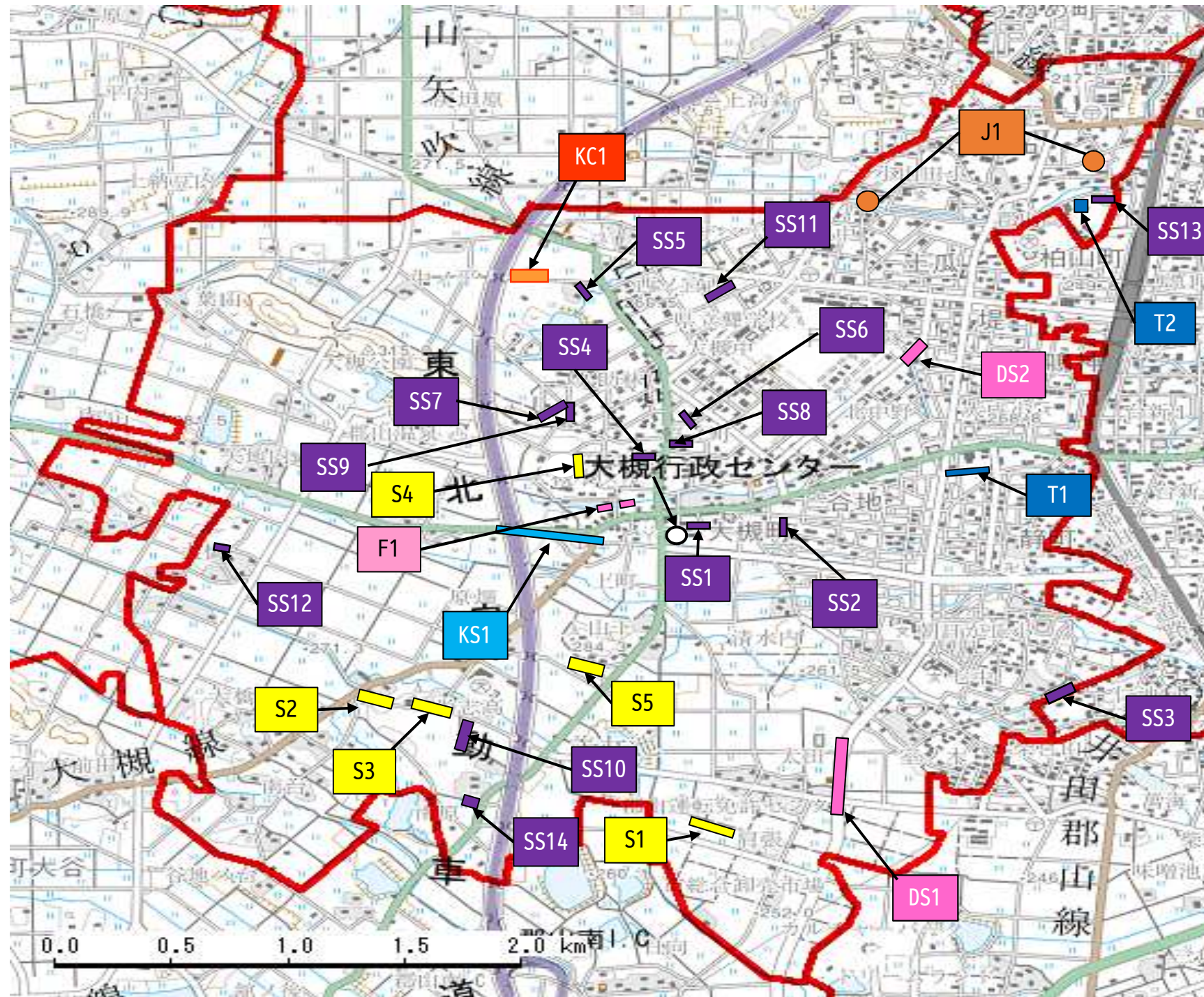
地区別事業プロット図【令和6年度当初予算】

作成

建設部

大槻町

事業名 幹線道路改良舗装事業、生活道路改良舗装事業、郡山中央スマートインターチェンジ周辺整備事業、通学路安全対策事業、道路ストック整備事業、水路側溝整備事業、準用河川改修事業、普通河川改修事業



幹線道路新設改良舗装事業

No.	施工箇所
KS1	大槻町三角田（大町大槻線（植栽工事：L=208m、W=18m））

生活道路改良舗装事業

No.	施工箇所
S1	大槻町字太田（太田東太田1号線（改良工事））
S2	大槻町字胡桃沢（笹川多田野線（改良工事））
S3	大槻町字胡桃沢（笹川多田野線（用地測量））
S4	大槻町字中柵（中柵1号線（用地測量））
S5	大槻町字山下（山下東愛宕線（舗装工事））

郡山中央スマートインターチェンジ周辺整備事業

No.	施工箇所
KC1	大槻町字中ノ平東（中ノ平東線（改良工事））

通学路安全対策事業

No.	施工箇所
T1	大槻町字北ノ林（北ノ林中野二丁目線（側溝工事））
T2	大槻町字下篠林（下篠林小割林線（交差点のカラー化））※R5年度3月補正分

道路ストック整備事業

No.	施工箇所
DS1	大槻町字室ノ木前 外（牛庭大槻線（舗装修繕工事））
DS2	堤三丁目 外（荒井堤線 外（舗装修繕工事））

水路側溝整備事業

No.	施工箇所
SS1	大槻町字上町（人形坦上町線）（工事）
SS2	大槻町字下町東（下町東3号線）（工事）
SS3	大槻町字原田（針生室ノ木線）（工事）
SS4	大槻町字熊野木（熊野木水路）（工事）
SS5	大槻町字中ノ平（中ノ平6号線）（工事）
SS6	大槻町字二本木（二本木水路）（工事）
SS7	大槻町字北ノ山（御花畑北ノ山線）（工事）
SS8	大槻町字原ノ町（西宮北原ノ町線）（工事）
SS9	大槻町字北ノ山（北ノ山久助林線）（測量設計）
SS10	大槻町字南原（大槻南原5号線）（測量設計）
SS11	大槻町字西ノ宮西（西ノ宮西6号線）（測量設計）
SS12	大槻町字的場（室ノ木前十文字線）（測量設計）
SS13	大槻町字半縄田（半縄田2号線 外）（測量設計）
SS14	大槻町字胡桃沢（南原水路）（測量設計）

準用河川改修事業

No.	施工箇所
J1	大槻町字小山田表 外（準用河川亀田川（工事））

普通河川改修事業

No.	施工箇所
F1	大槻町字熊野木 外（普通河川大槻川（測量設計、工事））

※本資料は、予算編成時の想定であり、実際の事業実施の際は、様々な要因で変更となる可能性があります。地図は、一部、最新のものが反映されていない場合があります。

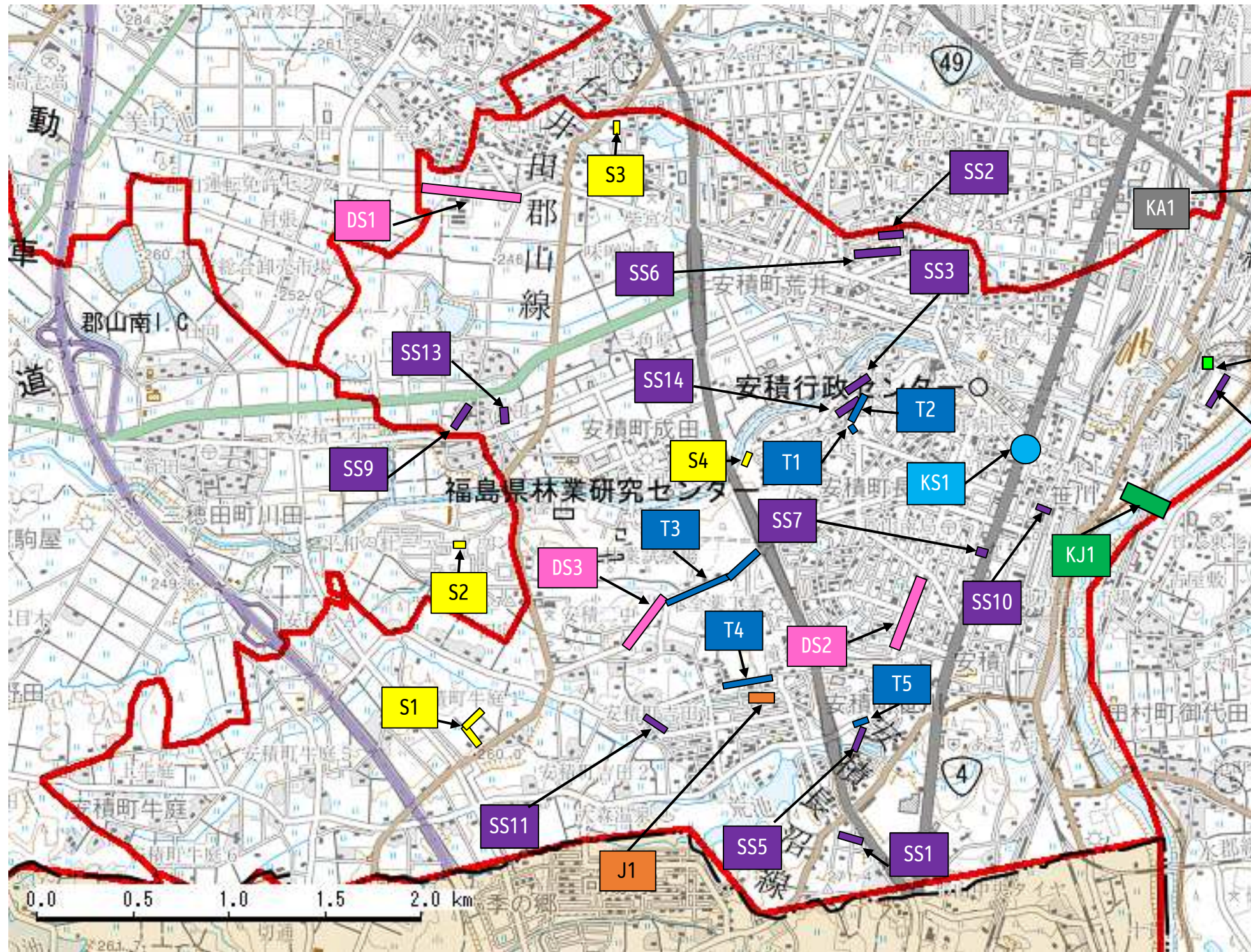
地区別事業プロット図【令和6年度当初予算】

作成

建設部

安積町

事業名 幹線道路新設改良舗装事業、環状道路等街路整備事業、生活道路改良舗装事業、通学路安全対策事業、道路ストック整備事業、水路側溝整備事業、橋りょう長寿命化事業、交通安全施設整備事業、準用河川改修事業



通学路安全対策事業

No.	施工箇所
T1	安積町長久保一丁目(成山長久保線(路面標示))※R5年度3月補正分
T2	安積町成山(成山長久保線(路面標示、グリーンベルト))
T3	安積町成田(安積成田線(路面標示))※R5年度3月補正分
T4	安積町笹川(笹川川田線(グリーンベルト))
T5	安積町笹川(笹川野田線(側溝工事))※R5年度3月補正分

道路ストック整備事業

No.	施工箇所
DS1	安積町荒井(笹川多田野線(舗装修繕工事))
DS2	安積四丁目(安積成山線(舗装修繕工事))
DS3	安積町成田(安積成田線(舗装修繕工事))

水路側溝整備事業

No.	施工箇所
SS1	安積町笹川字中ノ渡戸(中ノ渡戸4号線 外)(工事)
SS2	安積町荒井字年柄(年柄水路)(工事)
SS3	安積町笹川字西長久保(西長久保1号線 外)(工事)
SS4	安積町日出山字一本松(一本松2号線)(工事)
SS5	安積町笹川字日光池西(荒池下日光池西1号線)(工事)
SS6	安積町荒井字林ノ越(河葉池線)(工事)
SS7	安積三丁目(安積三長久保三丁目線)(工事)
SS8	安積町日出山字旧屋敷(旧屋敷新鍬線)(工事)
SS9	安積町成田字成田(田中場成田線)(工事)
SS10	安積二丁目(安積二丁目4号線)(工事)
SS11	安積町笹川字吉田(吉田1号線)(工事)
SS12	安積町日出山字一本松(一本松1号線)(測量設計)
SS13	安積町成田字成田(田中場成田1号線)(測量設計)
SS14	安積町笹川字西長久保(西長久保7号線)(測量設計)

橋りょう長寿命化事業

No.	施工箇所
KT1	安積町日出山(新橋(新鍬日出山三丁目線)塗装工事)

交通安全施設整備事業

No.	施工箇所
KA1	安積町日出山二丁目(日出山久保田線(歩道補修工事))

準用河川改修事業

No.	施工箇所
J1	安積町笹川(準用河川荒川(測量設計、工事、移設補償))
J2	田村町徳定(準用河川徳定川古川池(工事))

幹線道路新設改良舗装事業

No.	施工箇所
KS1	安積一丁目(安積一丁目交差点(用地補償等))

環状道路等街路整備事業

No.	施工箇所
KJ1	安積町笹川(笹川大善寺線(改良工事))

生活道路改良舗装事業

No.	施工箇所
S1	安積町牛庭六丁目(牛庭一丁目3号線(舗装工事))
S2	安積町成田(西前坂田向1号線(舗装工事))
S3	安積町荒井(大久保5号線(舗装工事))
S4	安積町笹川(法定外道路(舗装工事))

※本資料は、予算編成時の想定であり、実際の事業実施の際は、様々な要因で変更となる可能性があります。地図は、一部、最新のものが反映されていない場合があります。

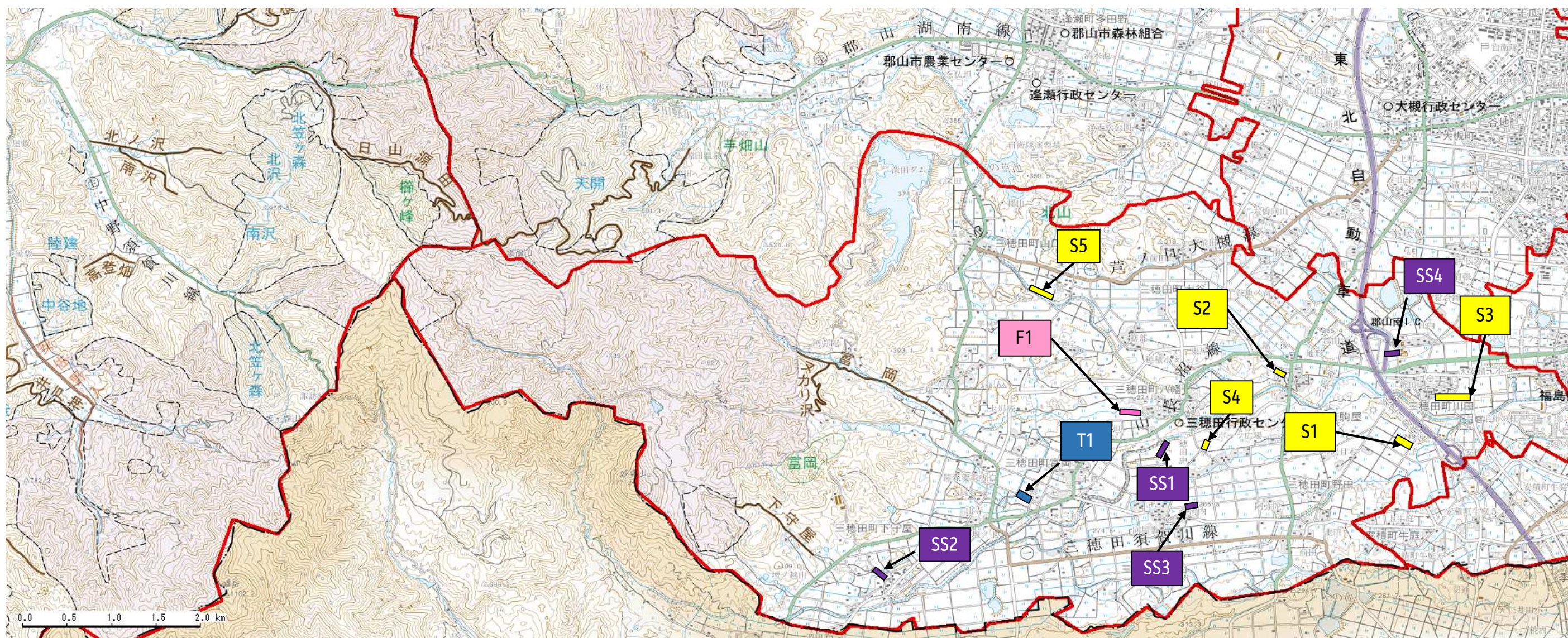
地区別事業プロット図【令和6年度当初予算】

作成

建設部

三穂田町

事業名 生活道路改良舗装事業、通学路安全対策事業、水路側溝整備事業、普通河川改修事業



生活道路改良舗装事業

No.	施工箇所
S1	三穂田町川田（東桜木西桜木線（改良工事））
S2	三穂田町駒屋（四斗時3号線（改良工事））
S3	三穂田町川田三丁目（川田三丁目1号線（用地測量））
S4	三穂田鍋山（鍋山四十坦原1号線（改良工事））
S5	三穂田町山口（前川原河原田線（舗装工事））

通学路安全対策事業

No.	施工箇所
T1	三穂田町富岡（寺西北鍛冶内線（路面標示））

水路側溝整備事業

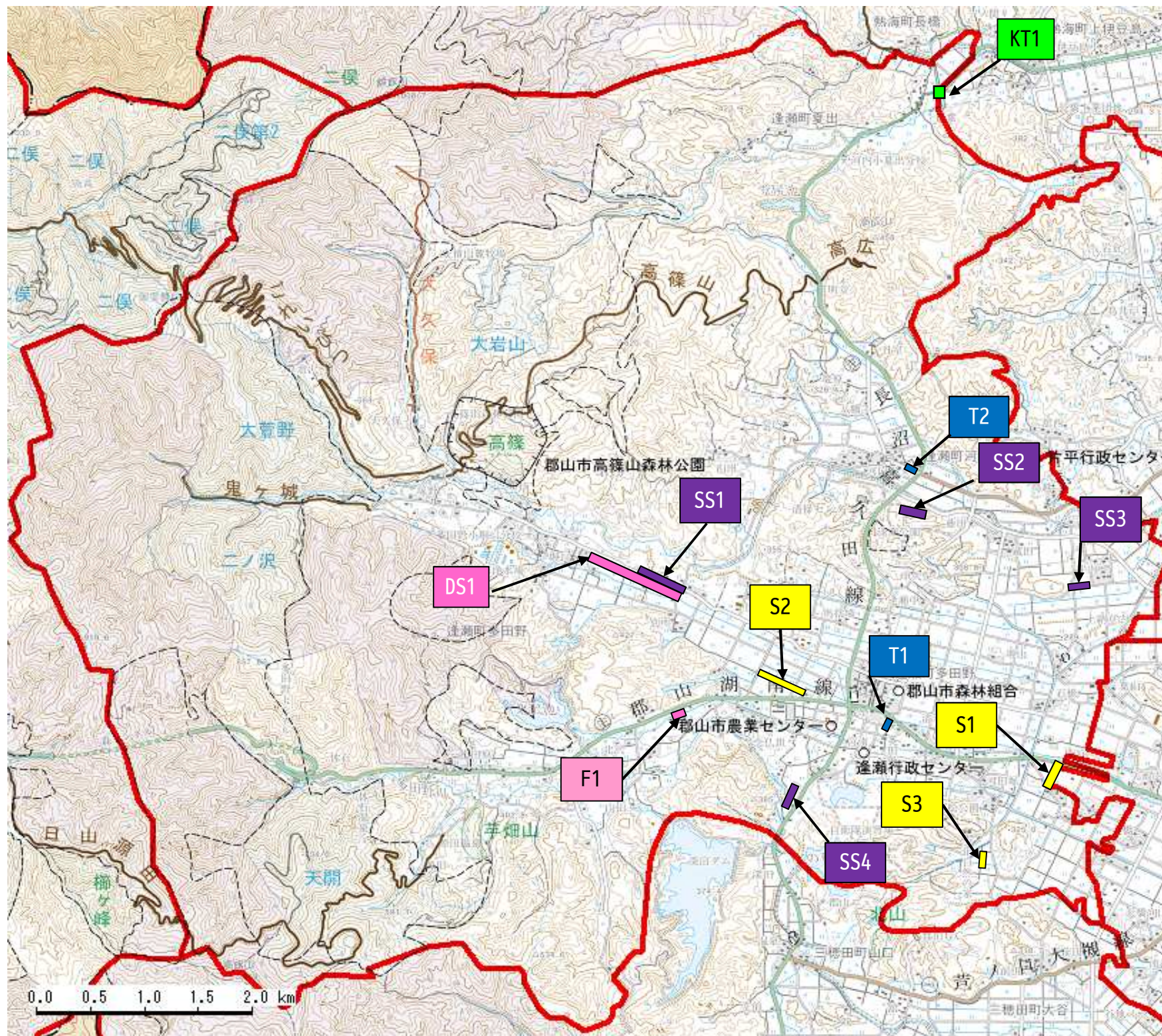
No.	施工箇所
SS1	三穂田町鍋山字四十坦原（鍋山八幡線）（工事）
SS2	三穂田町下守屋字前田（前田水路）（工事）
SS3	三穂田町鍋山字番所（野田富岡線）（測量設計）
SS4	三穂田町川田字東（川田東線）（測量設計）

普通河川改修事業

No.	施工箇所
F1	三穂田町八幡（普通河川川底川（工事））

※本資料は、予算編成時の想定であり、実際の事業実施の際は、様々な要因で変更となる可能性があります。地図は、一部、最新のものがない場合があります。

地区別事業プロット図【令和6年度当初予算】		作成	建設部	逢瀬町
事業名	生活道路改良舗装事業、通学路安全対策事業、道路ストック整備事業、水路側溝整備事業、橋りょう長寿命化事業、普通河川改修事業			



生活道路改良舗装事業

No.	施工箇所
S1	逢瀬町多田野（道下十文字1号線（測量実施設計））
S2	逢瀬町多田野（上町屋中道線（舗装工事））
S3	逢瀬町多田野（中ノ沢下中丸線（舗装工事））

通学路安全対策事業

No.	施工箇所
T1	逢瀬町多田野（浄土松南大界線（路面標示））※R5年度3月補正分
T2	逢瀬町河内（町東屋敷1号線（グリーンベルト））※R5年度3月補正分

道路ストック整備事業

No.	施工箇所
DS1	逢瀬町多田野（多田野1号線（舗装修繕工事））

水路側溝整備事業

No.	施工箇所
SS1	逢瀬町多田野字古山神（多田野1号線）（工事）
SS2	逢瀬町河内字東長倉（東長倉水路）（工事）
SS3	逢瀬町河内字西原（平内塩ノ原前線）（工事）
SS4	逢瀬町多田野字赤坂原（赤坂原水路）（委託）

橋りょう長寿命化事業

No.	施工箇所
KT1	逢瀬町夏出（苗代橋（東原苗代線）測量設計）

普通河川改修事業

No.	施工箇所
F1	逢瀬町多田野（普通河川宮南川（測量設計、工事））

※本資料は、予算編成時の想定であり、実際の事業実施の際は、様々な要因で変更となる可能性があります。
地図は、一部、最新のものが反映されていない場合があります。

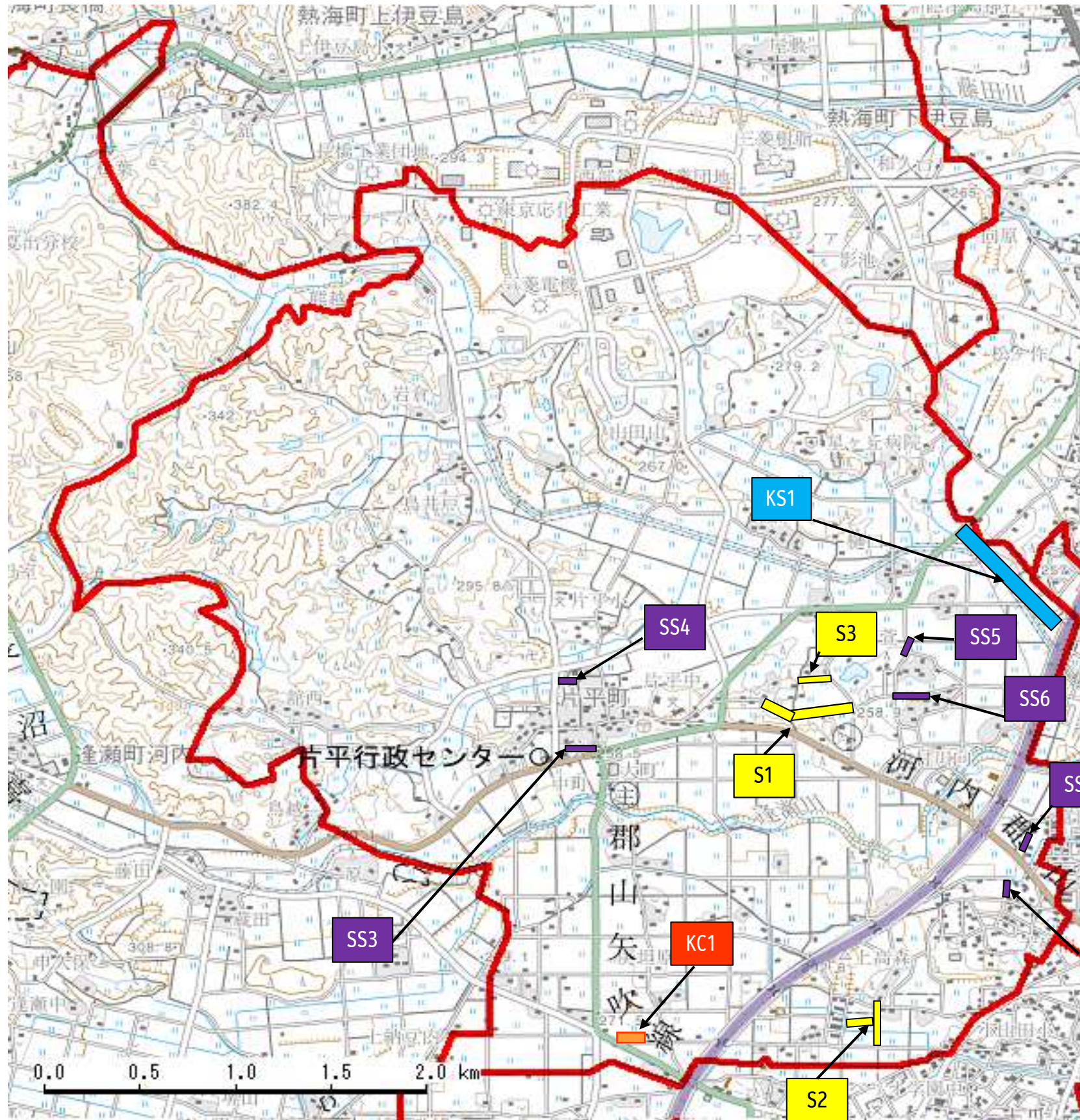
地区別事業プロット図【令和6年度当初予算】

作成

建設部

片平町

事業名 幹線道路新設改良舗装事業、生活道路改良舗装事業、郡山中央スマートインターチェンジ周辺整備事業、水路側溝整備事業



幹線道路新設改良舗装事業

No.	施工箇所
KS1	片平町（郡山インター線（予備設計））

生活道路改良舗装事業

No.	施工箇所
S1	片平町字窪南（並木片平線（用地測量））
S2	片平町字池下（金畑池下線（舗装工事））
S3	片平町字北久保（新堀北久保線（舗装工事））

郡山中央スマートインターチェンジ周辺整備事業

No.	施工箇所
KC1	庚坦原元大谷地1号線（道路改良工事）

水路側溝整備事業

No.	施工箇所
SS1	片平町字大山南（下高森元大山線（工事））
SS2	片平町字新蟻塚（新蟻塚西高森線（工事））
SS3	片平町字南前（南前畑鉾線（工事））
SS4	片平町字寺堰（樋下外堀線（測量設計））
SS5	片平町字森（館堀田中線（測量設計））
SS6	片平町字松（松水路（測量設計））

※本資料は、予算編成時の想定であり、実際の事業実施の際は、様々な要因で変更となる可能性があります。地図は、一部、最新のものがない場合があります。

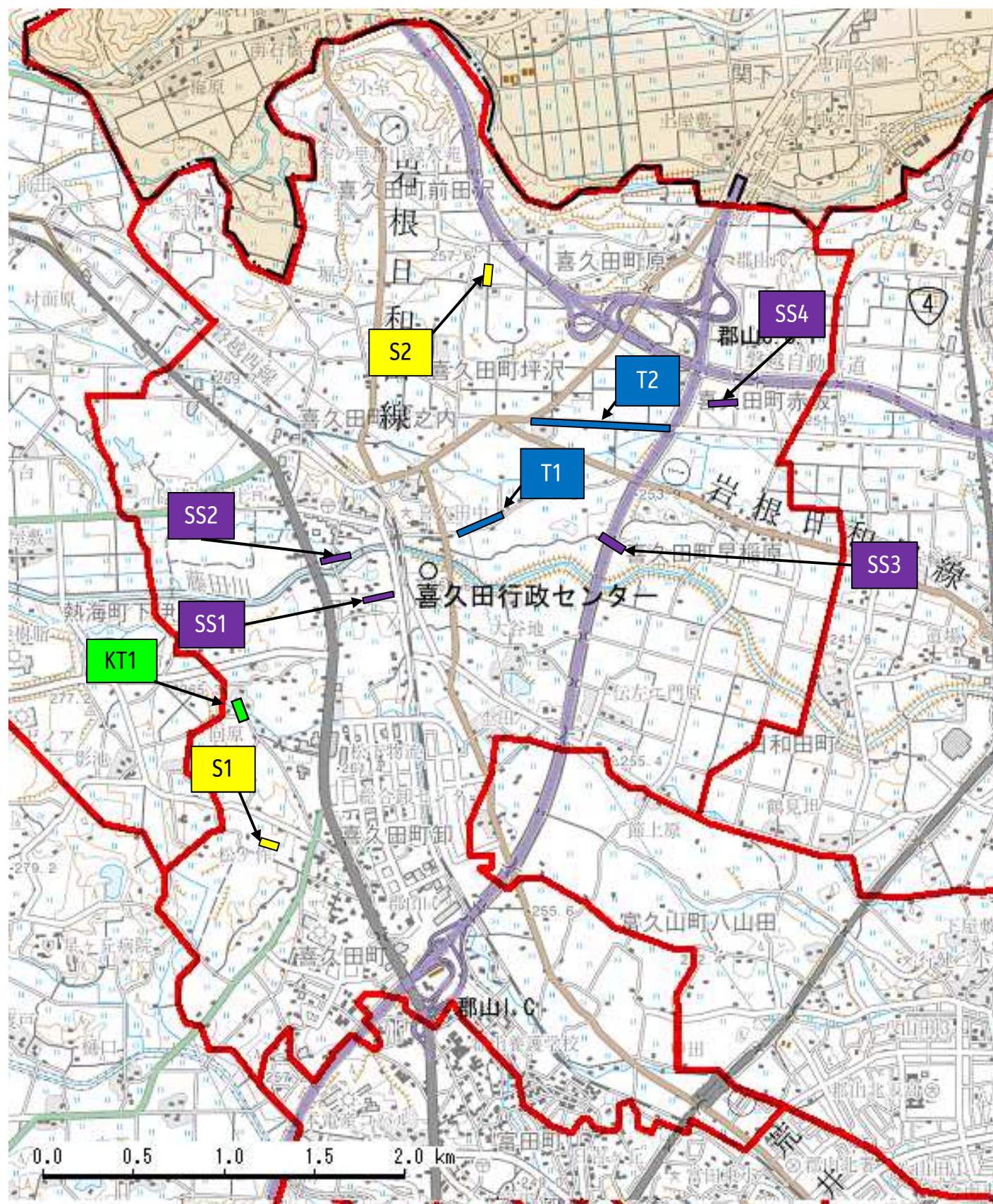
地区別事業プロット図【令和6年度当初予算】

作成

建設部

喜久田町

事業名 生活道路改良舗装事業、通学路安全対策事業、水路側溝整備事業、橋りょう長寿命化事業



生活道路改良舗装事業

No.	施工箇所
S1	喜久田町字松ヶ作（菖蒲池行人作田線（改良工事））
S2	喜久田町原一丁目（原一丁目2号線（舗装工事））

通学路安全対策事業

No.	施工箇所
T1	喜久田町堀之内（小段瓶焼場線（用地測量））
T2	喜久田町早稲原（高倉坪沢三丁目線（測量設計））

水路側溝整備事業

No.	施工箇所
SS1	喜久田町堀之内字畑田（南櫛内千杯田線）（工事）
SS2	喜久田町堀之内字五升蒔（堂田秋殿前線）（工事）
SS3	喜久田町早稲原字柳田 外（坂下柳田線）（測量設計）
SS4	喜久田町前田沢字赤坂 外（赤坂水路）（測量設計）

橋りょう長寿命化事業

No.	施工箇所
KT1	喜久田町堀之内（地田橋（堀之内向原1号線）測量設計）

※本資料は、予算編成時の想定であり、実際の事業実施の際は、様々な要因で変更となる可能性があります。
地図は、一部、最新のものがない場合があります。

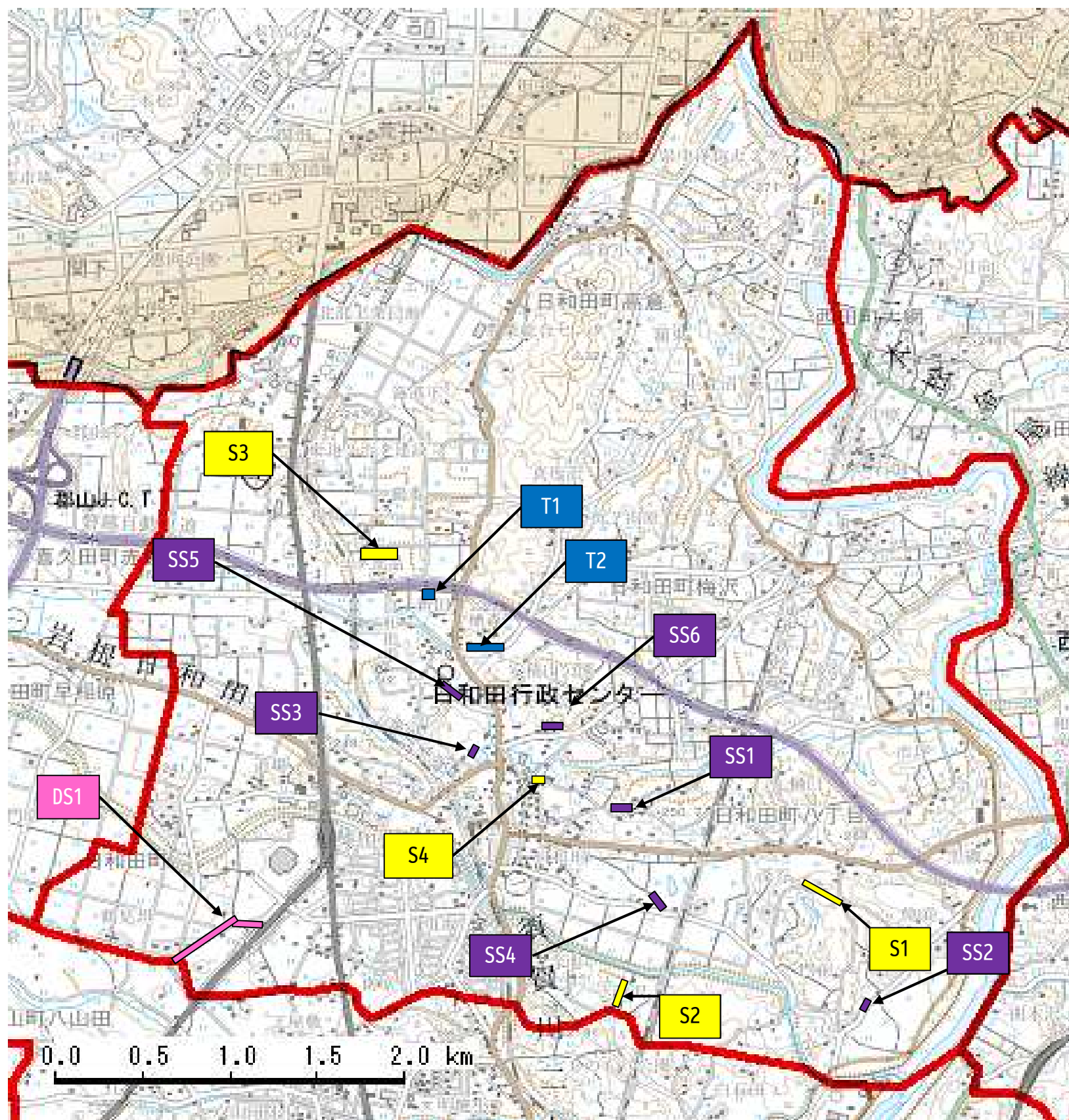
地区別事業プロット図【令和6年度当初予算】

作成

建設部

日和田町

事業名 生活道路改良舗装事業、通学路安全対策事業、道路ストック整備事業、水路側溝整備事業、



生活道路改良舗装事業

No.	施工箇所
S1	日和田町八丁目（深谷竹ノ作線(用地測量)）
S2	日和田町字深沢（深沢線(用地測量)）
S3	日和田町高倉（鶴番新田1号線（舗装工事））
S4	日和田町字日向（法定外道路(舗装工事)）

通学路安全対策事業

No.	施工箇所
T1	日和田町高倉（南新中道線（交差点のカラー化））
T2	日和田町字山ノ井（高倉坪沢三丁目線（用地測量））

道路ストック整備事業

No.	施工箇所
DS1	日和田町字太夫清水（日和田堀之内線（舗装修繕工事））

水路側溝整備事業

No.	施工箇所
SS1	日和田町字一ツ担（八丁目日和田2号線）（工事）
SS2	日和田町八丁目字門前（福原八丁目線）（工事）
SS3	日和田町字蛇ヶ森（蛇ヶ森2号線）（工事）
SS4	日和田町字東八ツ田（東八ツ田水路）（工事）
SS5	日和田町字広野入（北ノ入広野入3号線）（測量設計）
SS6	日和田町字三本松（三本松水路）（測量設計）

※本資料は、予算編成時の想定であり、実際の事業実施の際は、様々な要因で変更となる可能性があります。
地図は、一部、最新のものがない場合があります。

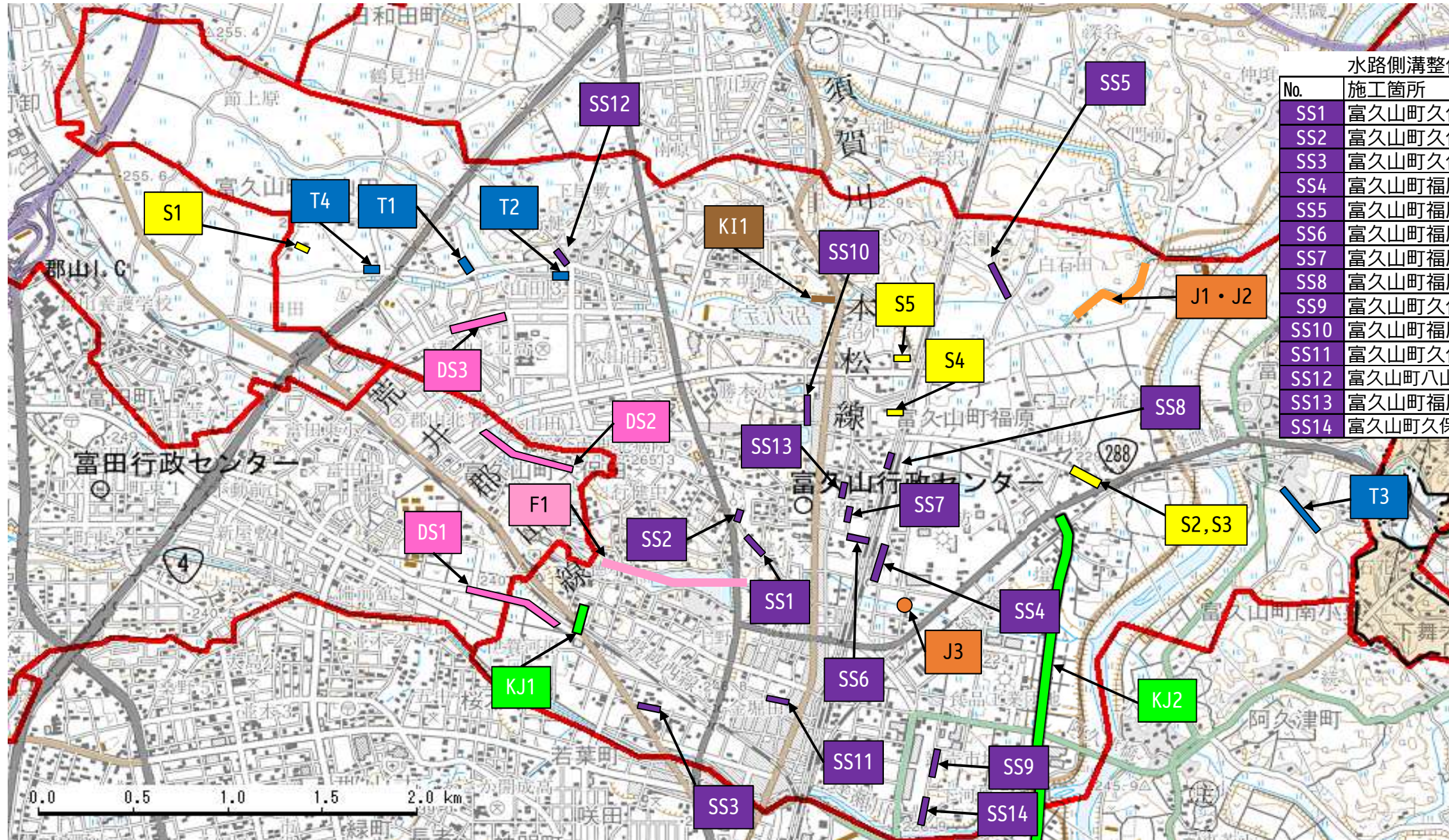
地区別事業プロット図【令和6年度当初予算】

作成

建設部

富久山町

事業名 環状道線等街路整備事業、生活道路改良舗装事業、通学路安全対策事業、道路ストック整備事業、水路側溝整備事業、河川維持管理事業、普通河川改修事業、準用河川改修事業



水路側溝整備事業

No.	施工箇所
SS1	富久山町久保田字愛宕（久保田大原線）（工事）
SS2	富久山町久保田字大原（大原4号線）（工事）
SS3	富久山町久保田字石堂（水口大久保線）（工事）
SS4	富久山町福原字水尾沢（水尾沢町田1号線）（工事）
SS5	富久山町福原字左内（左内1号線）（工事）
SS6	富久山町福原字水尾沢（境田鎌田線）（工事）
SS7	富久山町福原字水尾沢（鎌田猪田線）（工事）
SS8	富久山町福原字鳴伊賀（水尾沢町田線）（工事）
SS9	富久山町久保田字太郎殿前（太郎殿前1号線）（工事）
SS10	富久山町福原字福原（福原1号線）（工事）
SS11	富久山町久保田字山王館（山王館1号線）（工事）
SS12	富久山町八山田字下八津（八津地藏面線）（測量設計）
SS13	富久山町福原字一里坦（岡ノ城東線）（測量設計）
SS14	富久山町久保田字太郎殿前（太郎殿前1号線）（測量設計）

環状道線等街路整備事業

No.	施工箇所
KJ1	富久山町久保田（東部幹線 富久山工区（JRこ線橋工事））
KJ2	富久山町久保田外（内環状線（課題抽出、整備方針の検討））

生活道路改良舗装事業

No.	施工箇所
S1	富久山町八山田（八山田細田原2号線（改良工事））
S2	富久山町福原（福原八山田館前線（測量設計））
S3	富久山町福原（福原八山田館前線（改良工事））
S4	富久山町福原（鳴神柿内戸線（舗装工事））
S5	富久山町福原（宝田町裏線 外（舗装工事））

通学路安全対策事業

No.	施工箇所
T1	富久山町八山田（桑野日和田線（路面標示））※R5年度3月補正分
T2	八山田三丁目（八山田三丁目13号線（測量設計））
T3	富久山町南小泉（南小泉線（改良工事））
T4	富久山町八山田（桑野日和田線（改良工事））

道路ストック整備事業

No.	施工箇所
DS1	富久山町久保田（田池池ノ上線（舗装修繕工事））
DS2	富田東六丁目（富田東六丁目五丁目2号線（舗装修繕工事））
DS3	八山田西四丁目（八山田1号線（舗装修繕工事））

河川維持管理事業

No.	施工箇所
KI1	富久山町福原（準用河川照内川浚渫工事）

普通河川改修事業

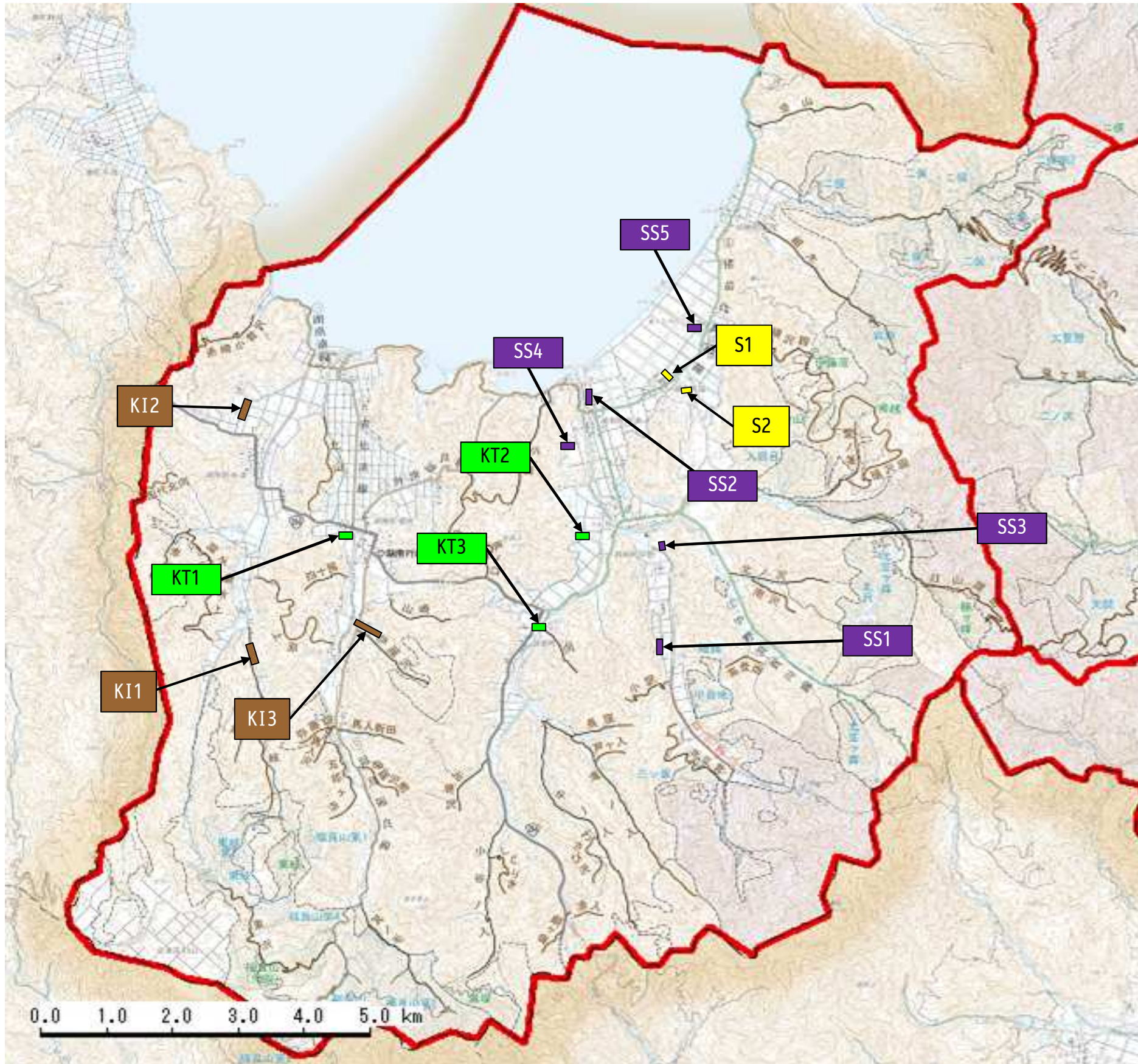
No.	施工箇所
F1	富久山町久保田（普通河川愛宕川・善宝池、測量設計、整備工事、用地購入）

準用河川改修事業

No.	施工箇所
J1	富久山町福原（準用河川照内川（工事））
J2	富久山町福原（準用河川照内川（測量設計、用地購入））※R5年度3月補正分
J3	富久山町久保田（準用河川愛宕川（工事、補償、調査））※R5年度3月補正分

※本資料は、予算編成時の想定であり、実際の事業実施の際は、様々な要因で変更となる可能性があります。地図は、一部、最新のものが反映されていない場合があります。

地区別事業プロット図【令和6年度当初予算】		作成	建設部	湖南町
事業名	生活道路改良舗装事業、水路側溝整備事業、橋りょう長寿命化事業、河川維持管理事業			



生活道路改良舗装事業

No.	施工箇所
S1	湖南町館（伊勢ノ前館1号線（改良工事））
S2	湖南町館（伊勢ノ前館線（舗装工事））

水路側溝整備事業

No.	施工箇所
SS1	湖南町中野字二番石倉（中野線）（工事）
SS2	湖南町舟津字舟津（片貝堀宮線）（工事）
SS3	湖南町中野字百目貫竹（百目貫竹花2号線）（工事）
SS4	湖南町舟津字前田（舟津前田線）（測量設計）
SS5	湖南町横沢字屋敷（横沢屋敷4号線）（測量設計）

橋りょう長寿命化事業

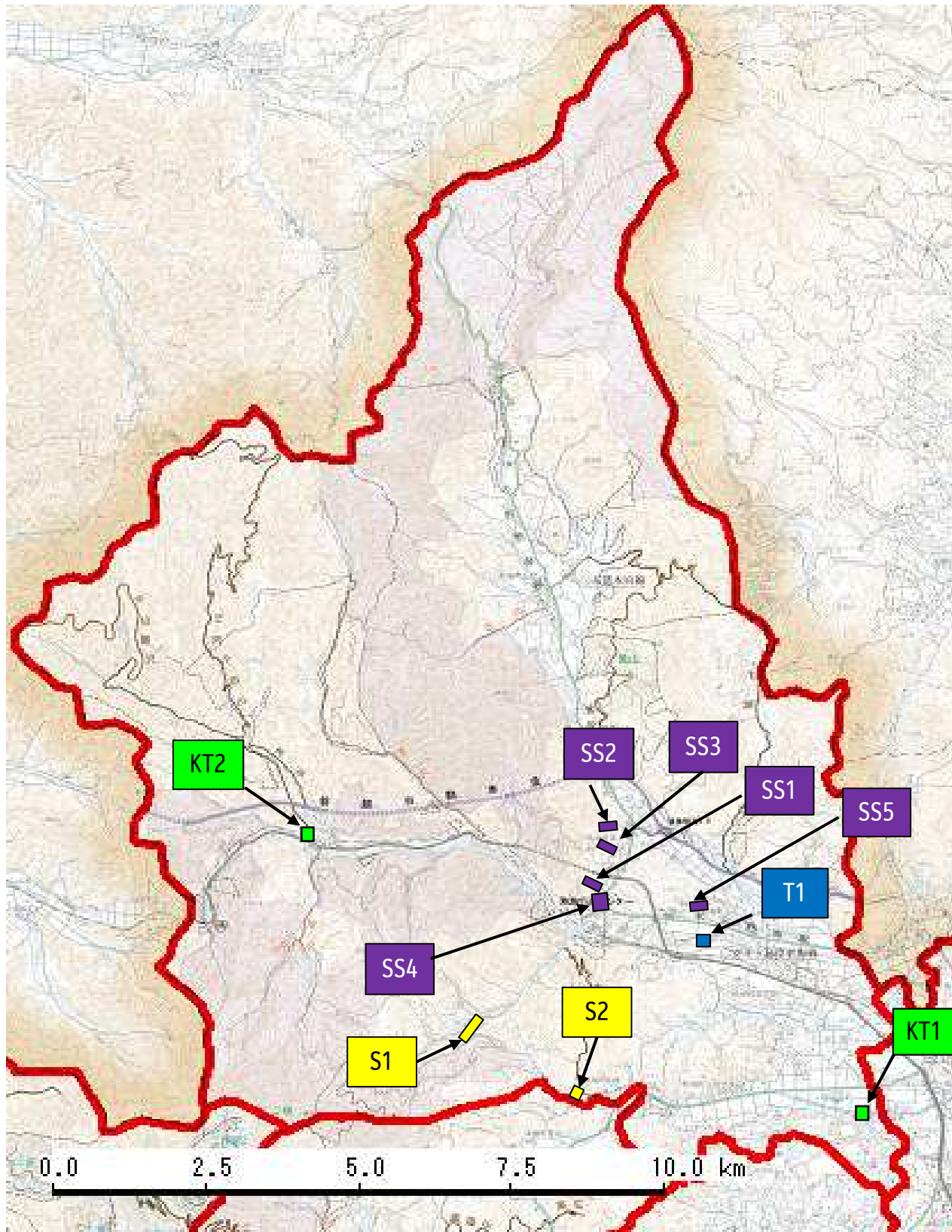
No.	施工箇所
KT1	湖南町福良（元右工門橋（彌陀内中町2号線）修繕工事）
KT2	湖南町中野（新田橋（道休岩ヶ崎線）修繕工事）
KT3	湖南町三代（向橋（牧ノ口御代線）測量設計）

河川維持管理事業

No.	施工箇所
KI1	湖南町赤津（普通河川常夏川浚渫工事）
KI2	湖南町赤津（普通河川日向川浚渫工事）
KI3	湖南町福良（普通河川飲水川浚渫工事）

※本資料は、予算編成時の想定であり、実際の事業実施の際は、様々な要因で変更となる可能性があります。
地図は、一部、最新のものがないものがあります。

地区別事業プロット図【令和6年度当初予算】		作成	建設部	熱海町
事業名	生活道路改良舗装事業、通学路安全対策事業、水路側溝整備事業、橋りょう長寿命化事業			



生活道路改良舗装事業

No.	施工箇所
S1	熱海町安子島（夏出熱海線（舗装工事））
S2	熱海町長橋（大穴1号線（舗装工事））

通学路安全対策事業

No.	施工箇所
T1	熱海町安子島（上伊豆島安子島線）（路面標示）※R5年度3月補正分

水路側溝整備事業

No.	施工箇所
SS1	熱海町熱海六丁目（熱海六丁目5号線）（工事）
SS2	熱海町高玉字北梨子平（北梨子平北仲田線）（工事）
SS3	熱海町高玉字麻生沢（玉川高玉線）（工事）
SS4	熱海町熱海六丁目（熱海六丁目高玉線）（測量設計）
SS5	熱海町玉川字鳴神（富士壇線）（測量設計）

橋りょう長寿命化事業

No.	施工箇所
KT1	熱海町下伊豆島（和久橋（下伊豆島線）測量設計）
KT2	熱海町中山（早稻田橋（城ノ脇不動山線）測量設計）

※本資料は、予算編成時の想定であり、実際の事業実施の際は、様々な要因で変更となる可能性があります。
地図は、一部、最新のものがない場合があります。

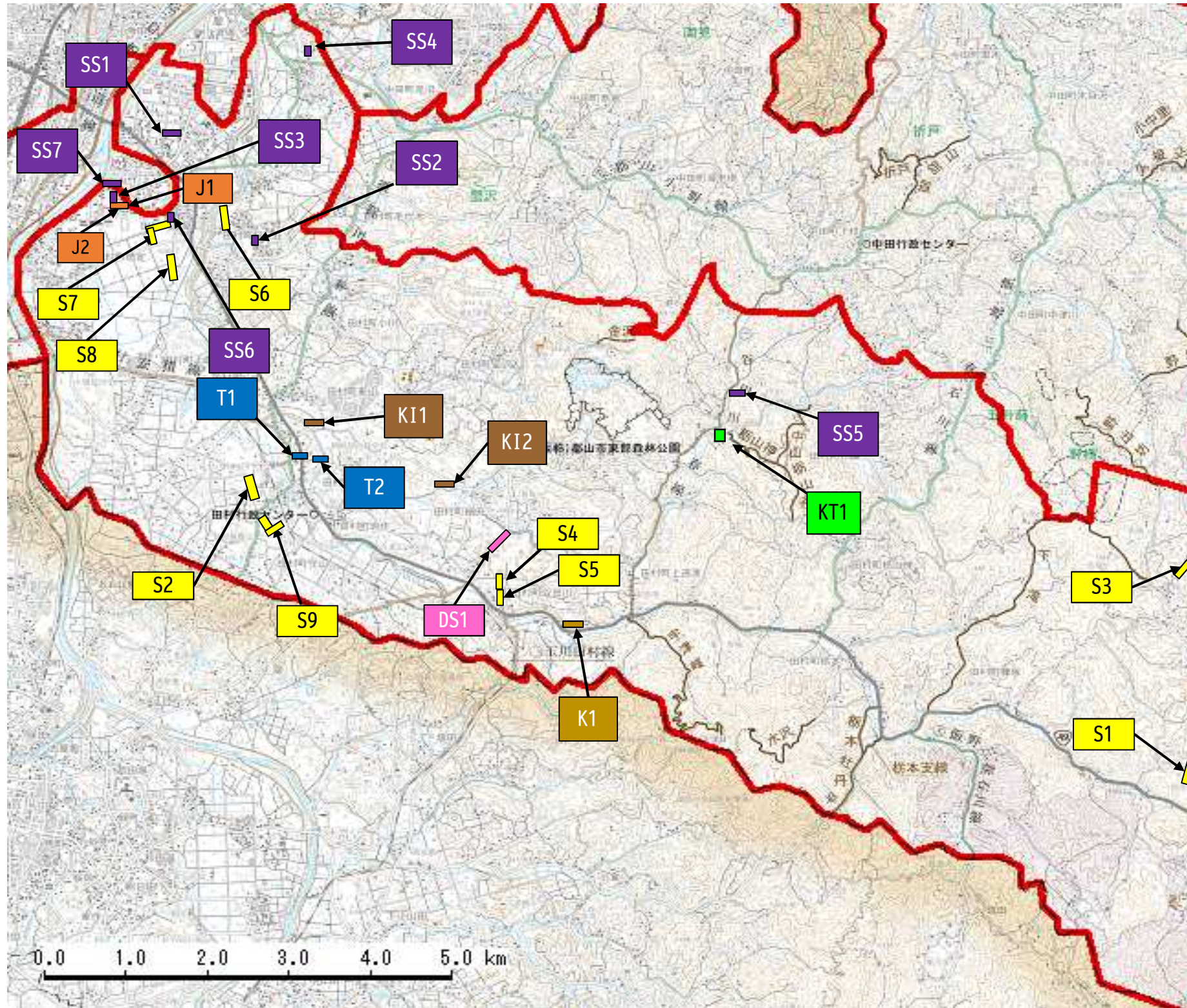
地区別事業プロット図【令和6年度当初予算】

作成

建設部

田村町

事業名 生活道路改良舗装事業、通学路安全対策事業、道路ストック整備事業、水路側溝整備事業、橋りょう長寿命化事業、河川維持管理事業、準用河川改修事業



生活道路改良舗装事業	
No.	施工箇所
S1	田村町田母神(田母神新屋敷線(用地測量))
S2	田村町岩作(小人町力カヤ坦線(用地測量))
S3	田村町田母神(田母神柿ノ木線(改良工事))
S4	田村町谷田川(町畑小石塚線(測量設計))
S5	田村町谷田川(町畑小石塚線(改良工事))
S6	田村町大善寺(前畑宿線(測量設計))
S7	田村町金屋(深町豆田線(用地測量))
S8	田村町金屋(正直金屋線(舗装工事))
S9	田村町守山(小人町3号線(舗装工事))
通学路安全対策事業	
No.	施工箇所
T1	田村町守山(上道渡守山線(グリーンベルト))※R5年度3月補正分
T2	田村町守山(上道渡守山線(測量設計))
道路ストック整備事業	
No.	施工箇所
DS1	田村町細田(谷田川高倉線(舗装修繕工事))
水路側溝整備事業	
No.	施工箇所
SS1	田村町金屋字マセロ(北古川上川原線(工事))
SS2	田村町桜ヶ丘二丁目(桜ヶ丘二丁目10号線(工事))
SS3	田村町徳定字下河原(徳定下河原1号線(工事))
SS4	田村町下行合字古道内(古道内水路(工事))
SS5	田村町上道渡字樋ノ口(中山樋ノ口線(測量設計))
SS6	田村町金屋字宝蔵(宝蔵4号線(測量設計))
SS7	田村町金屋字平館(南山田田ノ保下線(測量設計))
橋りょう長寿命化事業	
No.	施工箇所
KT1	田村町上道渡(段ノ腰橋(中山樋ノ口線)測量設計)
河川維持管理事業	
No.	施工箇所
KI1	田村町山中(準用河川上石川浚渫工事)
KI2	田村町細田(準用河川裏川浚渫工事)
準用河川改修事業	
No.	施工箇所
J1	田村町徳定(準用河川徳定川(物件補償))
J2	田村町徳定(準用河川徳定川(工事、負担金))※R5年度3月補正分

※本資料は、予算編成時の想定であり、実際の事業実施の際は、様々な要因で変更となる可能性があります。
地図は、一部、最新のものが反映されていない場合があります。

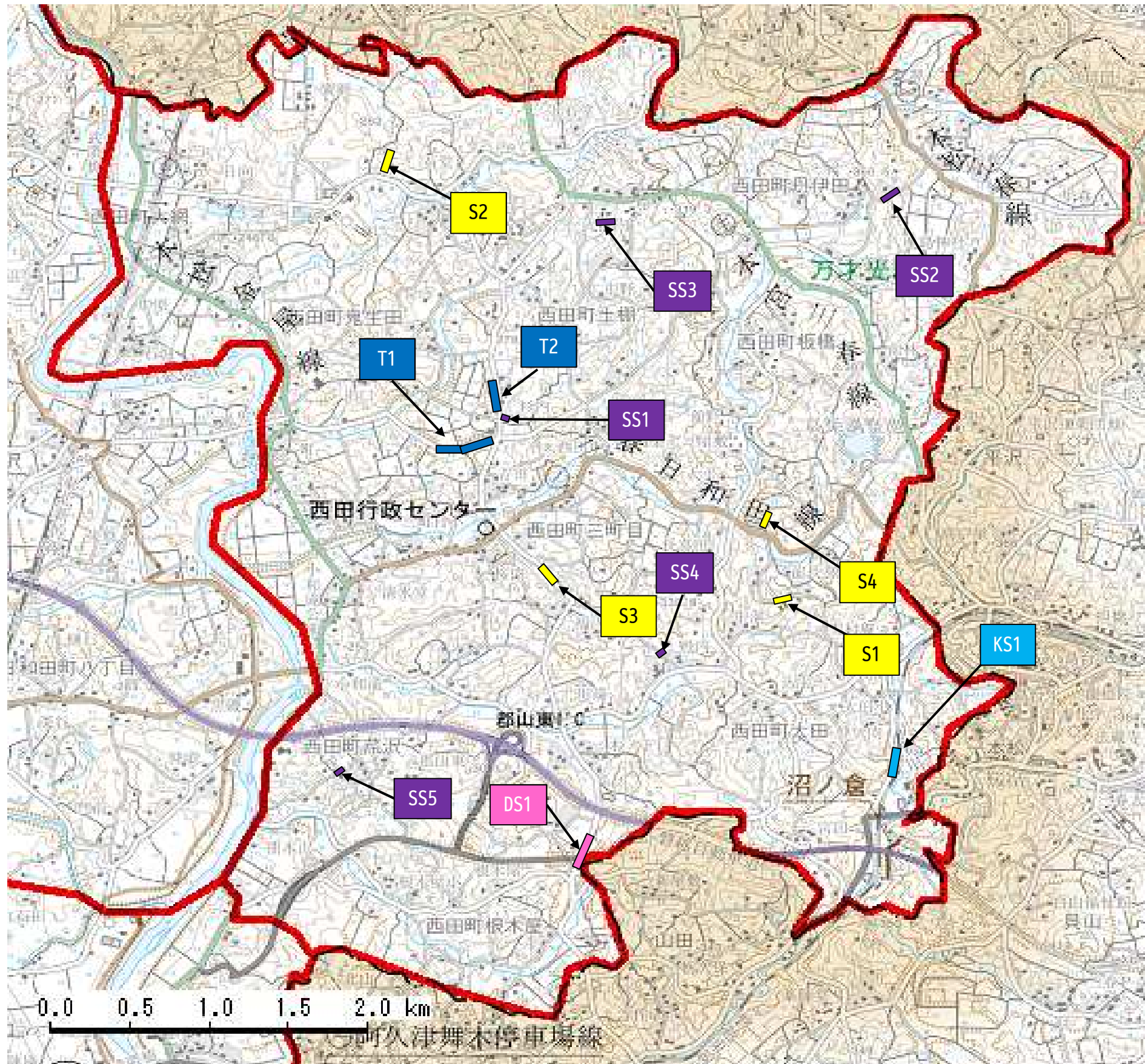
地区別事業プロット図【令和6年度当初予算】

作成

建設部

西田町

事業名 幹線道路新設改良舗装事業、生活道路改良舗装事業、通学路安全対策事業、道路ストック整備事業、水路側溝整備事業



幹線道路新設改良舗装事業

No.	施工箇所
KS1	西田町大田（大田2号線（改良工事））

生活道路改良舗装事業

No.	施工箇所
S1	西田町三丁目（富作スソフ田線（改良工事））
S2	西田町鬼生田（赤沼柳田線（改良工事））
S3	西田町鬼生田（根木屋鬼生田線（測量設計））
S4	西田町三丁目（白石作1号線（舗装工事））

通学路安全対策事業

No.	施工箇所
T1	西田町鬼生田（鍋焼田中野1号線（路面標示、側溝蓋設置））
T2	西田町鬼生田（根木屋鬼生田線（改良工事））

道路ストック整備事業

No.	施工箇所
DS1	西田町木村（根木屋鬼生田線（舗装修繕工事））

水路側溝整備事業

No.	施工箇所
SS1	西田町鬼生田字杉内（内出山口線）（工事）
SS2	西田町丹伊田字仲田（丹伊田線）（工事）
SS3	西田町土棚字中野（中野里2号線）（工事）
SS4	西田町三丁目字大平（三丁目大平1号線）（測量設計）
SS5	西田町芹沢字下田（下田館線）（測量設計）

※本資料は、予算編成時の想定であり、実際の事業実施の際は、様々な要因で変更となる可能性があります。地図は、一部、最新のものがない場合があります。

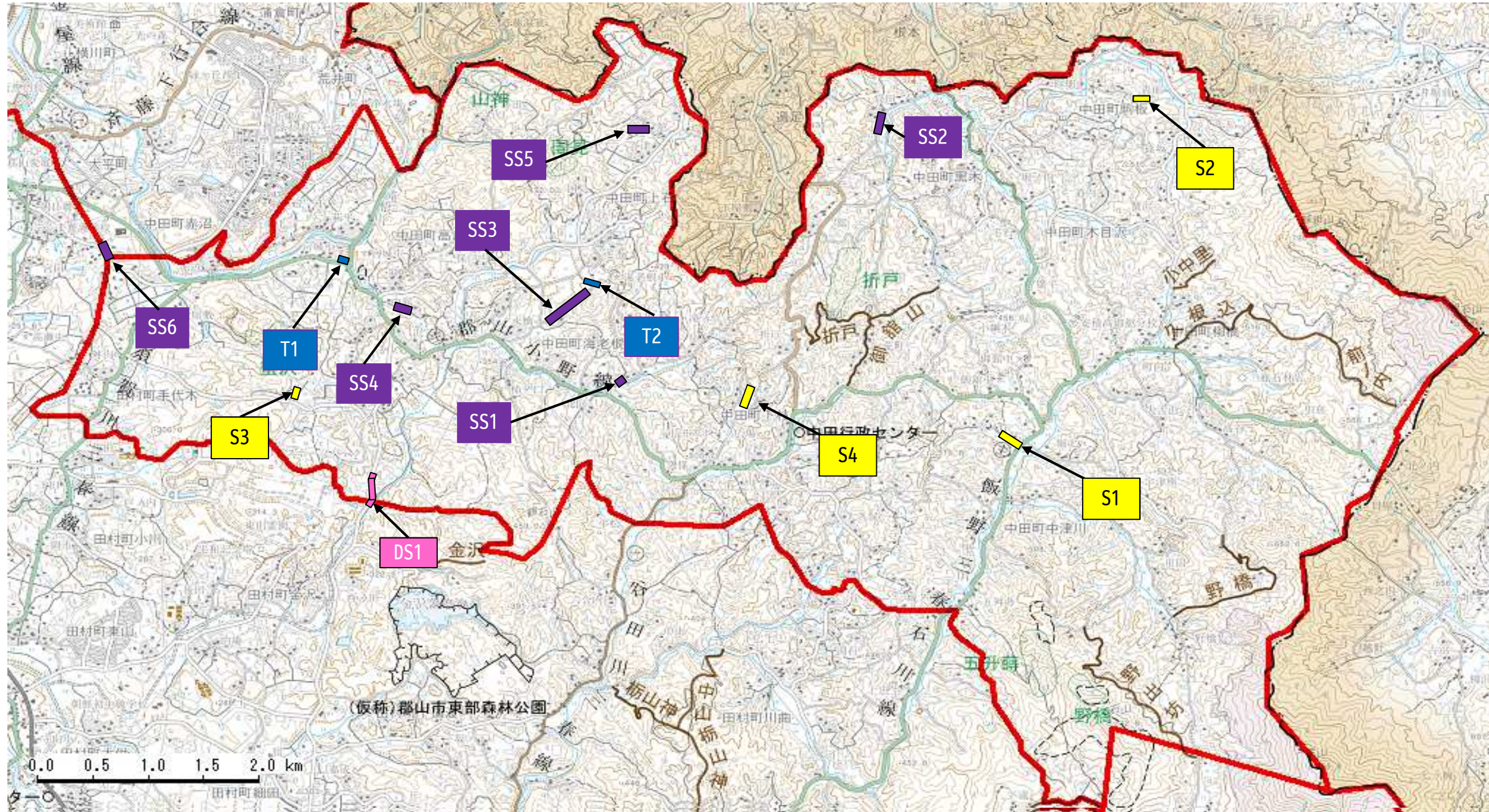
地区別事業プロット図【令和6年度当初予算】

作成

建設部

中田町

事業名 生活道路改良舗装事業、通学路安全対策事業、道路ストック整備事業、水路側溝整備事業



生活道路改良舗装事業

No.	施工箇所
S1	中田町中津川（堂ノ作松ノ木線（改良工事））
S2	中田町駒板（柳橋黒木線（改良工事））
S3	中田町高倉（下羽廣深谷線（舗装工事））
S4	中田町下枝（長久保1号線（舗装工事））

通学路安全対策事業

No.	施工箇所
T1	中田町高倉（槻ノ口宮ノ脇線（グリーンベルト））※R5年度3月補正分
T2	中田町上石（泉田一合内線（改良工事））

道路ストック整備事業

No.	施工箇所
DS1	中田町高倉（谷田川高倉線（測量設計））

水路側溝整備事業

No.	施工箇所
SS1	中田町海老根字廻り田（海老根上石線）（工事）
SS2	中田町牛糞本郷字島田（牛糞本郷黒木2号線）（工事）
SS3	中田町海老根字桐山（糸桜桐山線）（工事）
SS4	中田町高倉字板ノ作（板ノ作線）（工事）
SS5	中田町上石字館（谷津館1号線）（測量設計）
SS6	中田町赤沼字杉並（法定外道路）（測量設計）

※本資料は、予算編成時の想定であり、実際の事業実施の際は、様々な要因で変更となる可能性があります。地図は、一部、最新のものがない場合があります。

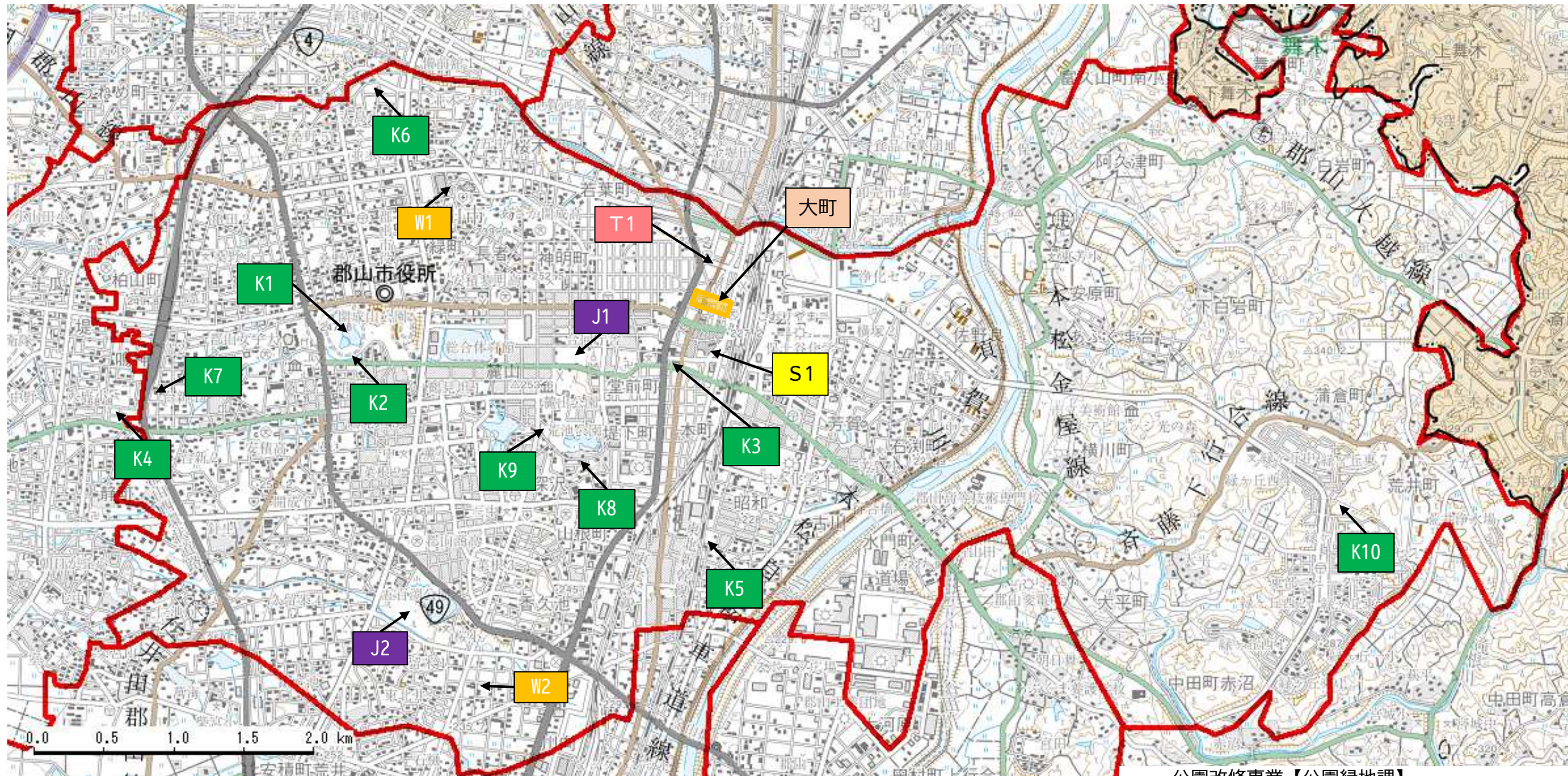
地区別 事業プロット図【令和6年度当初予算】

作成

都市構想部

本庁

事業名 地域生活拠点型再開発事業、市街地再開発整備事業、大町土地区画整理事業、公園改修事業、公園トイレ整備事業、公園維持管理、住宅・建築物耐震化事業



地域生活拠点型再開発事業【都市政策課】

No.	施工箇所
T1	大町二丁目地内(旧星総合病院):建物建築

市街地再開発整備事業【都市政策課】

No.	施工箇所
S1	駅前一丁目第二地区(旧寿泉堂総合病院):建物建築

公園トイレ整備事業【公園緑地課】

No.	施工箇所
W1	西ノ内公園(トイレ改築工事)
W2	名倉公園(トイレ改築工事)

大町土地区画整理事業【区画整理課】

No.	施工箇所
大町	(都)日の出通り線改良工事(延長144m) ペDESTリアンデッキ整備工事

公園維持管理【公園緑地課】

No.	施工箇所
J1	21世紀記念公園(キュービクル更新)
J2	五百淵公園(フェンス設置工事)

公園改修事業【公園緑地課】

No.	施工箇所
K1	開成山公園(管理施設更新工事)
K2	水・緑公園(遊戯施設更新工事)
K3	中町緑地(水景施設ポンプ等修繕)
K4	大成公園(遊戯施設更新工事)
K5	菱田公園(遊戯施設更新工事)
K6	伊勢下公園(遊戯施設補修工事)
K7	台新公園(遊戯施設補修工事)
K8	荒池公園(遊戯施設補修工事)
K9	荒池西公園(遊戯施設補修工事)
K10	緑ヶ丘公園(遊戯施設補修工事)

※本資料は、予算編成時の想定であり、実際の事業実施の際は、様々な要因で変更となる可能性があります。地図は一部、最新のものが反映されていない場合があります。

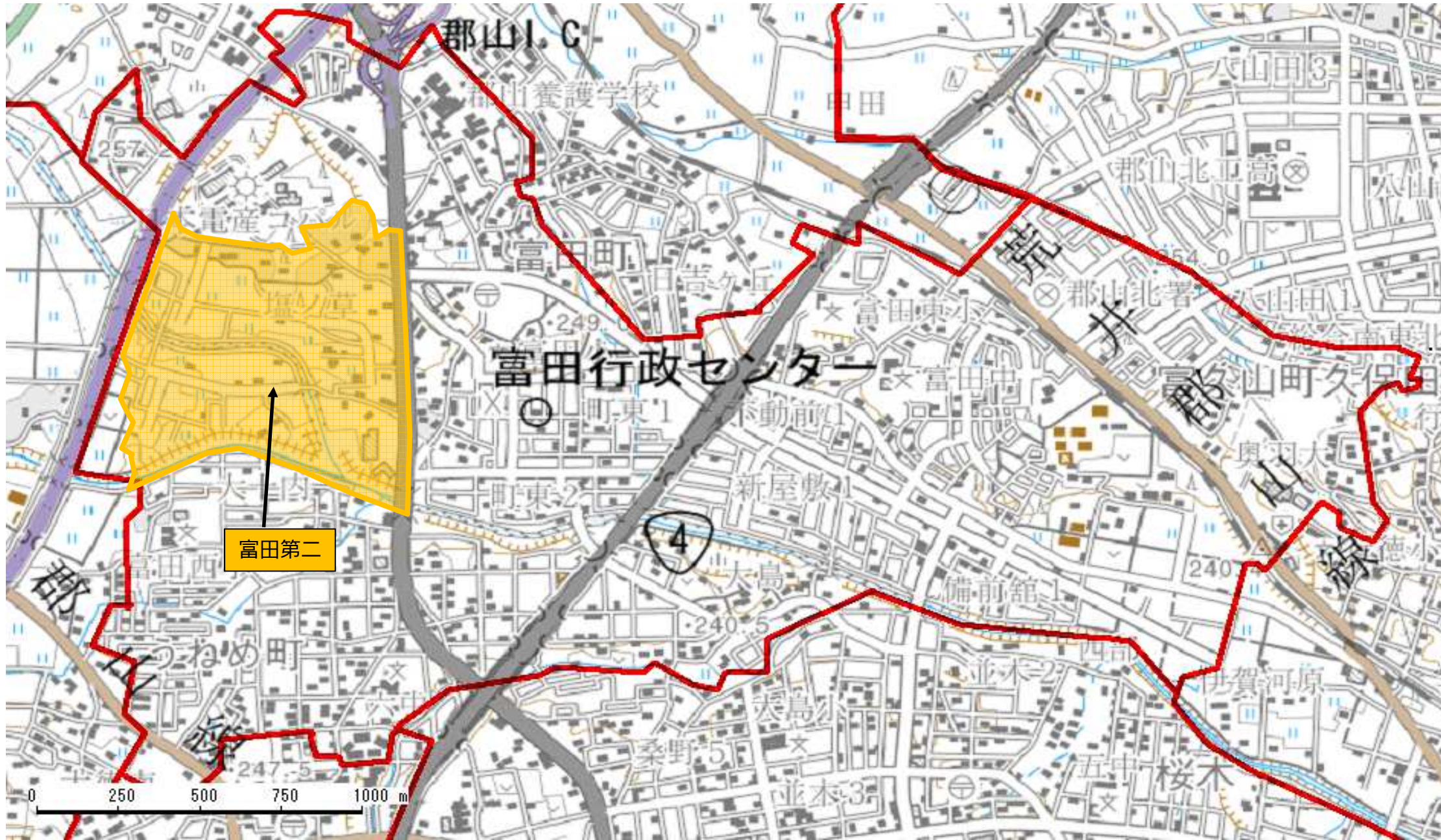
地区別 事業プロット図【令和6年度当初予算】

作成

都市構想部

富田町

事業名 富田第二土地区画整理事業



富田第二土地区画整理事業【区画整理課】

No.	施工箇所
富田第二	街区公園整備工事 (1箇所)

※本資料は、予算編成時の想定であり、実際の事業実施の際は、様々な要因で変更となる可能性があります。
地図は一部、最新のものがない場合があります。

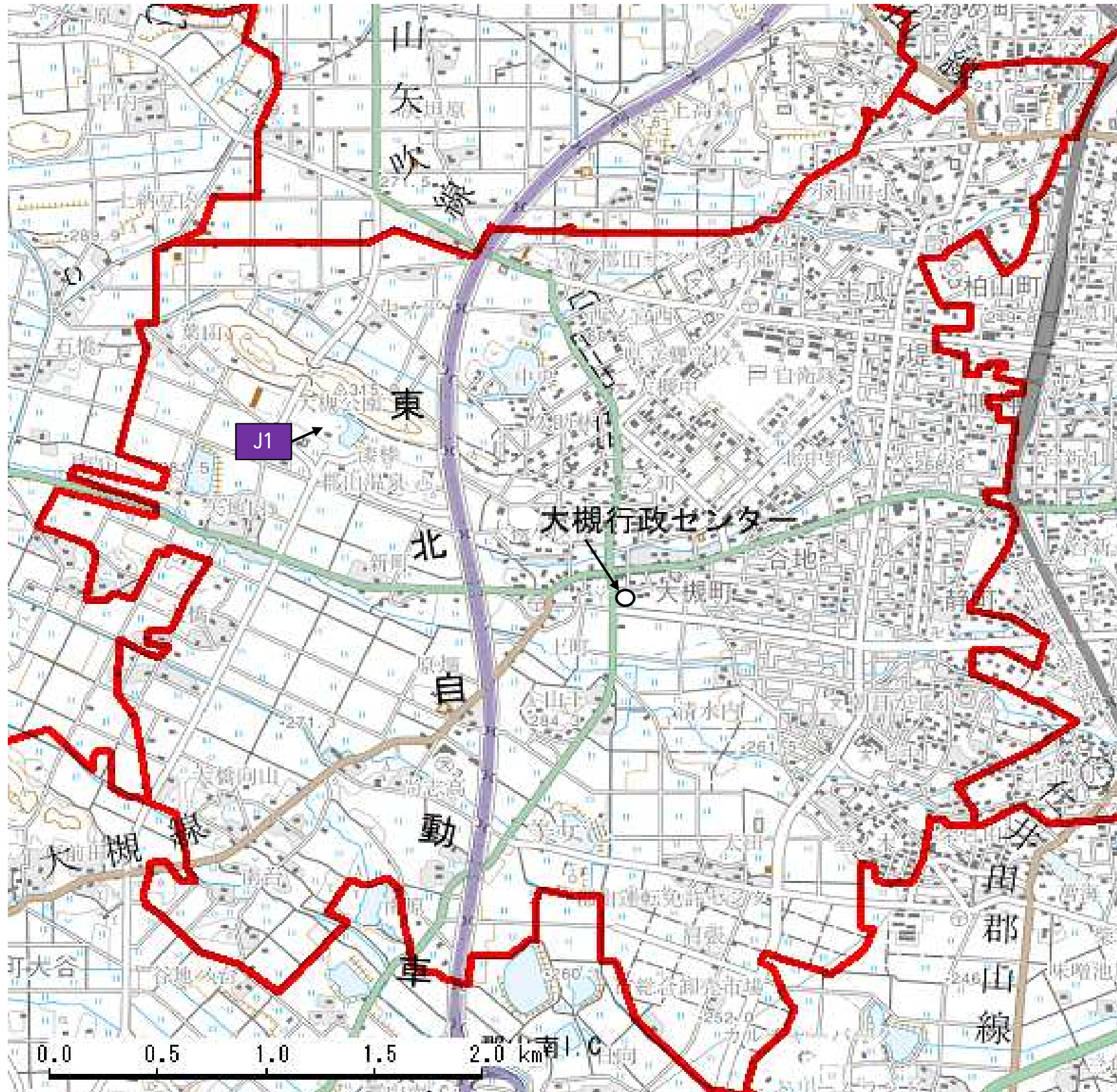
地区別 事業プロット図【令和6年度当初予算】

作成

都市構想部

大槻町

事業名 公園維持管理



公園維持管理【公園緑地課】

No.	施工箇所
J1	大槻公園（トイレ修繕 外）

※本資料は、予算編成時の想定であり、実際の事業実施の際は、様々な要因で変更となる可能性があります。
地図は一部、最新のものが反映されていない場合があります。

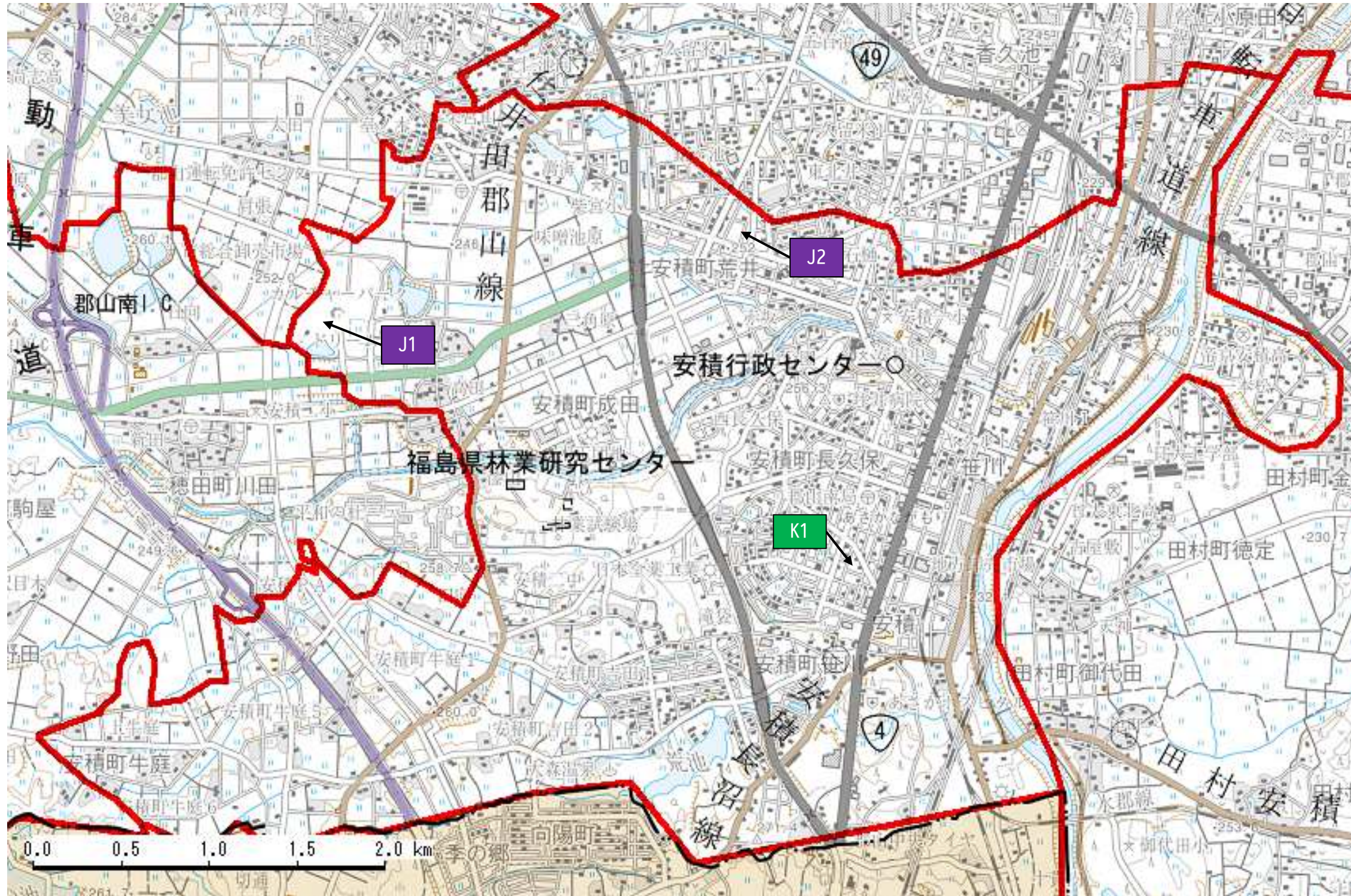
地区別 事業プロット図【令和6年度当初予算】

作成

都市構想部

安積町

事業名 公園改修事業、公園維持管理



公園改修事業【公園緑地課】

No.	施工箇所
K1	中田公園（遊戯施設更新工事）

公園維持管理【公園緑地課】

No.	施工箇所
J1	郡山カルチャーパーク（ジェットコースター塗装 外）
J2	荒井中央公園（複合遊具修繕）

※本資料は、予算編成時の想定であり、実際の事業実施の際は、様々な要因で変更となる可能性があります。
地図は一部、最新のものが反映されていない場合があります。

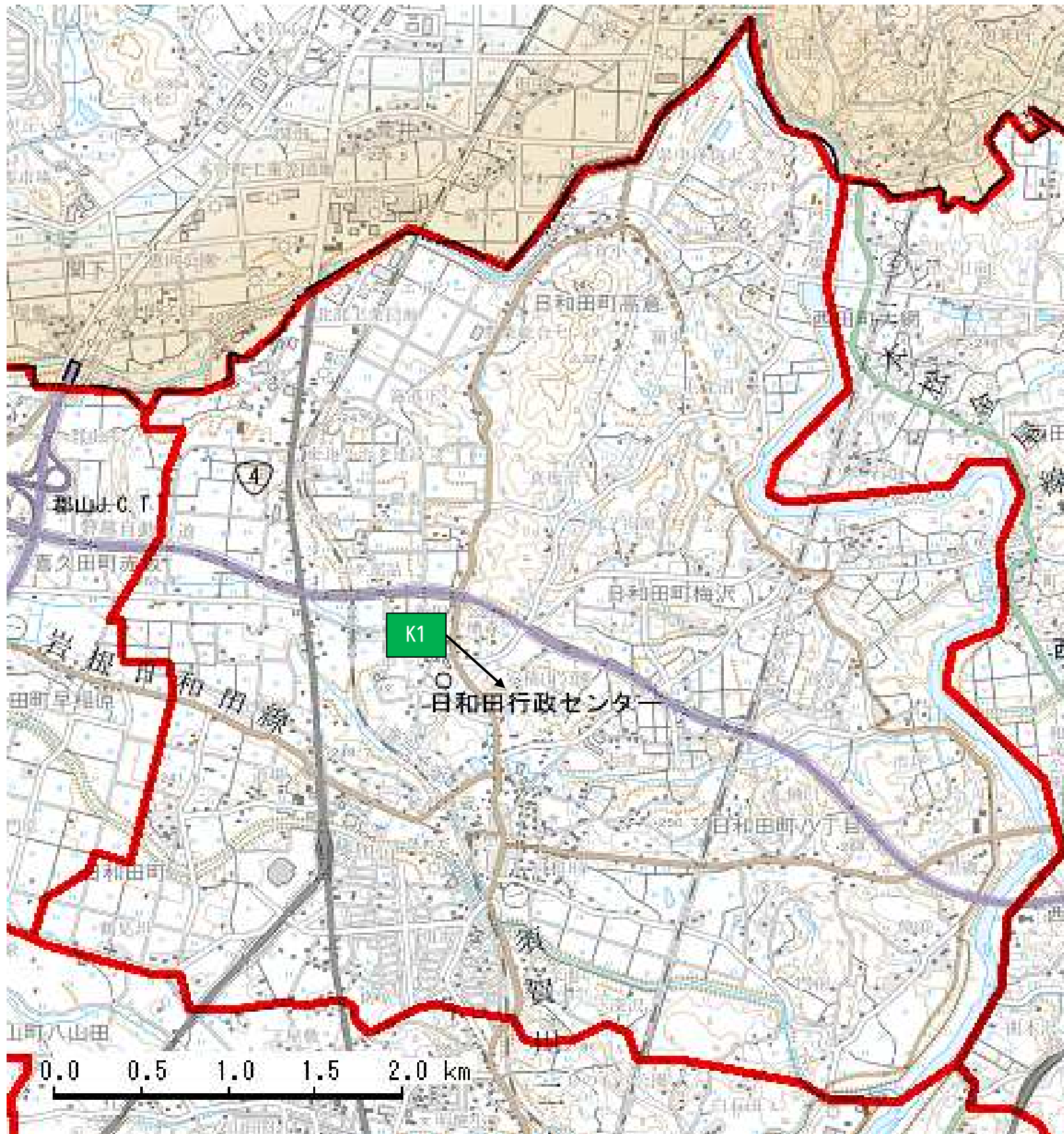
地区別 事業プロット図【令和6年度当初予算】

作成

都市構想部

日和田

事業名 公園改修事業



公園改修事業【公園緑地課】

No.	施工箇所
K1	安積山公園（遊戯施設補修工事）

※本資料は、予算編成時の想定であり、実際の事業実施の際は、様々な要因で変更となる可能性があります。
地図は一部、最新のものがない場合があります。

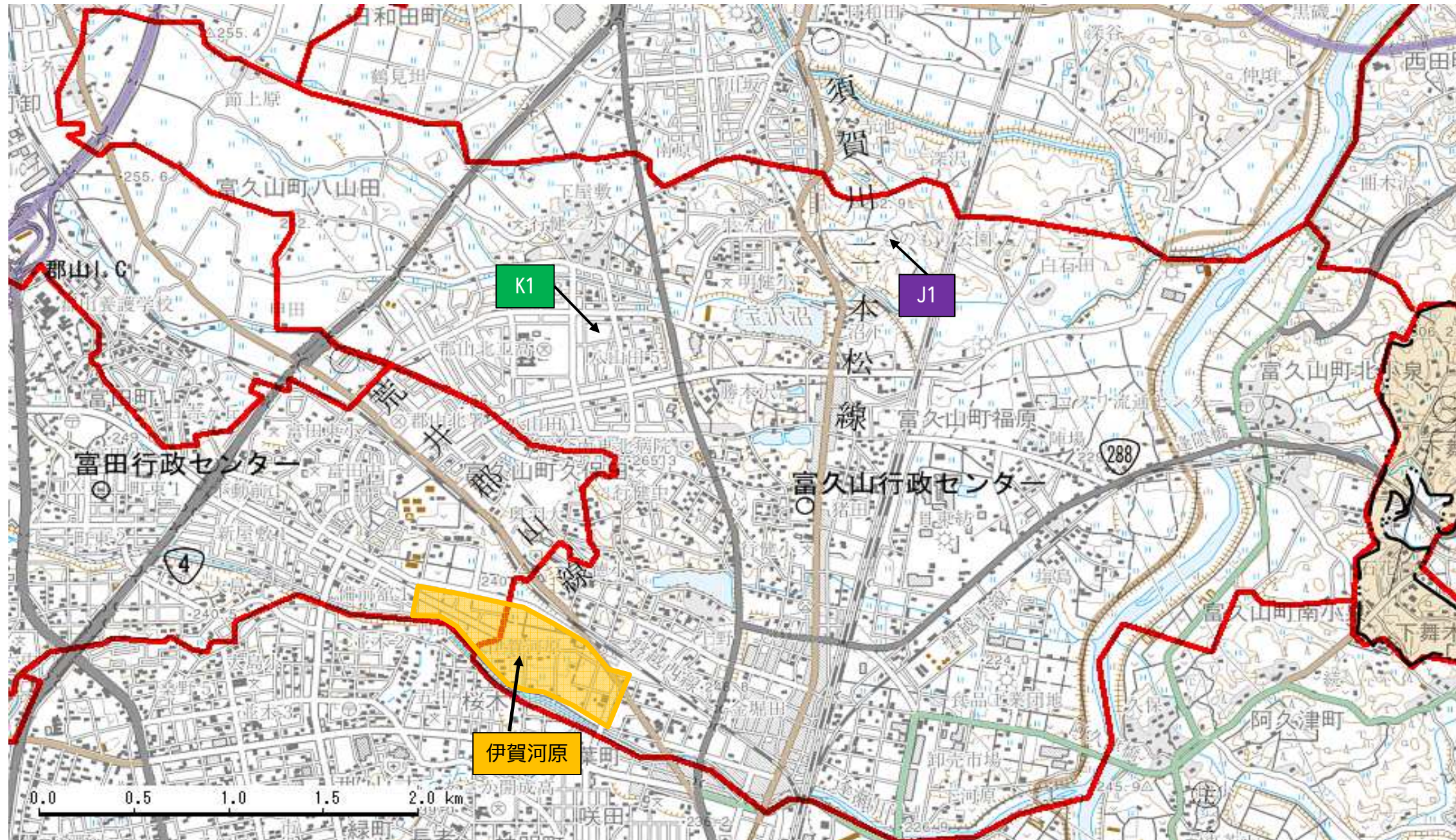
地区別 事業プロット図【令和6年度当初予算】

作成

都市構想部

富久山町

事業名 伊賀河原土地区画整理事業、公園改修事業、公園維持管理



伊賀河原土地区画整理事業 【区画整理課】

No.	施工箇所
伊賀河原	(都) 伊賀河原1号線改良工事(幅員16m 延長310m)
	幹線排水路整備工事(□1.0m×1.0m 延長95m)
	区画道路改良工事(4路線 幅員6m 延長146m)
	建築物等移転補償(4戸8棟)

公園維持管理【公園緑地課】

No.	施工箇所
J1	平成記念郡山こどものもり公園(園路柵修繕 外)

公園改修事業【公園緑地課】

No.	施工箇所
K1	八山田公園(遊戯施設補修工事)

※本資料は、予算編成時の想定であり、実際の事業実施の際は、様々な要因で変更となる可能性があります。地図は一部、最新のものが反映されていない場合があります。

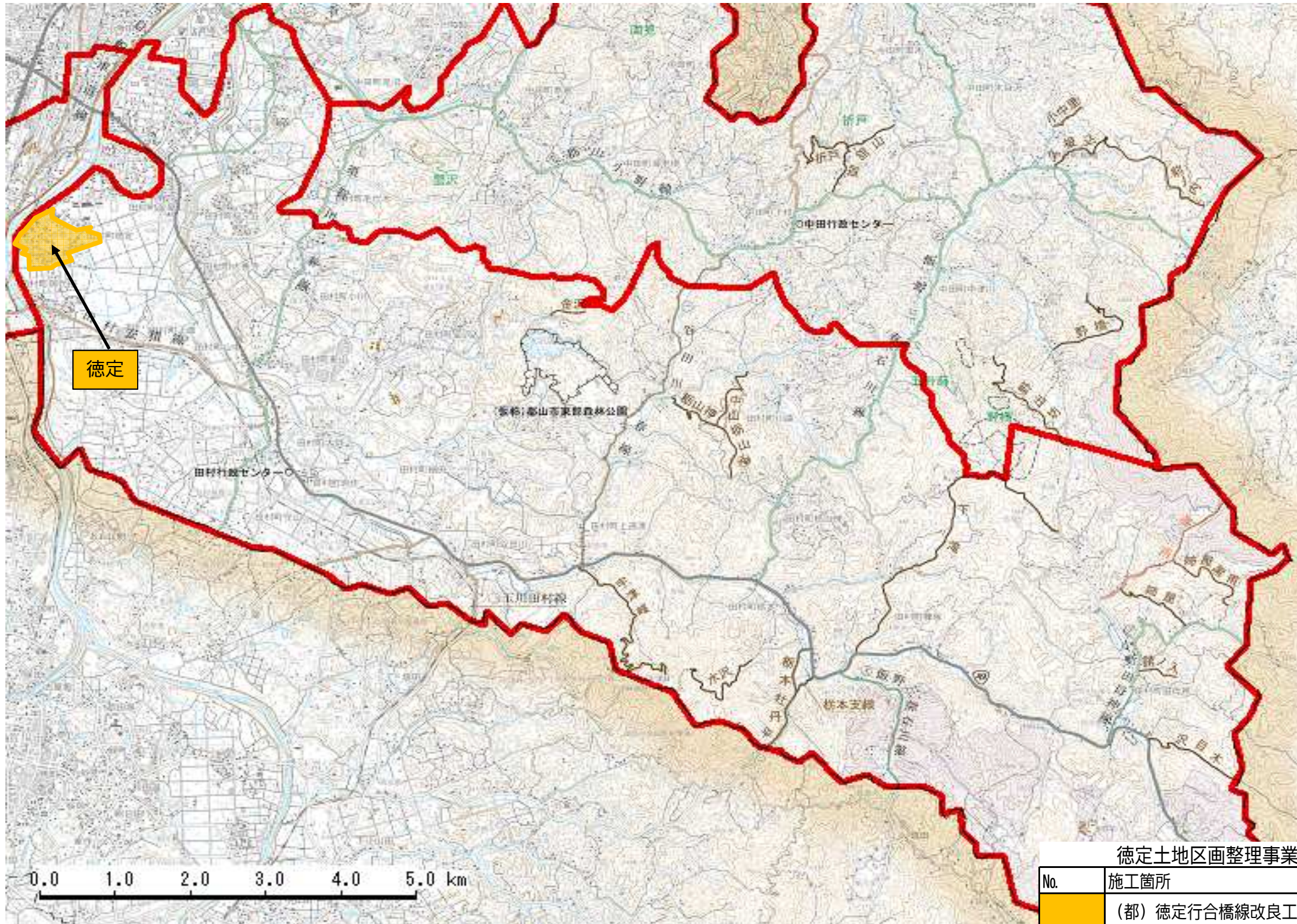
地区別 事業プロット図【令和6年度当初予算】

作成

都市構想部

田村町

事業名 徳定土地区画整理事業



徳定土地区画整理事業 【区画整理課】

No.	施工箇所
徳定	(都) 徳定行合橋線改良工事 (幅員16m 延長130m)
	区画道路改良・橋梁工事 (7路線 幅員6~9m 延長240m)
	建築物等移転補償 (1戸1棟)

※本資料は、予算編成時の想定であり、実際の事業実施の際は、様々な要因で変更となる可能性があります。
地図は一部、最新のものが反映されていない場合があります。

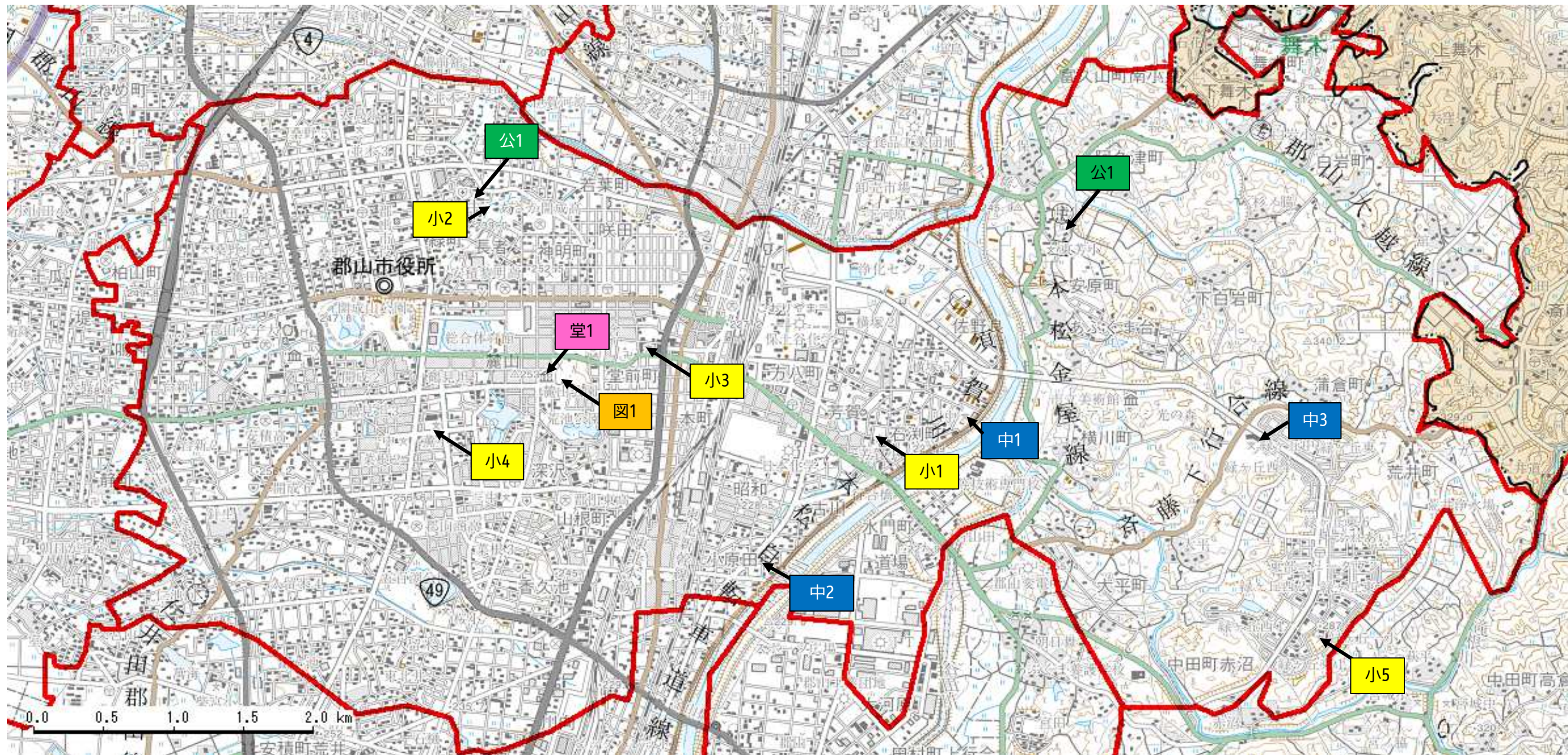
地区別 事業プロット図【令和6年度当初予算】

作成

教育総務部

本庁

事業名 小学校校舎長寿命化改修事業・小中学校施設環境整備事業・公民館備品等整備事業・図書館維持管理事業・公会堂改修事業



小学校校舎長寿命化改修事業・小学校施設環境整備事業

No.	整備箇所	事業内容
小1	芳賀小	校舎長寿命化改修工事（Ⅱ／Ⅳ期）
小2	桃見台小	屋内運動場長寿命化改修工事
	桃見台小	校舎トイレ洋式化改修工事
小3	金透小	校舎トイレ洋式化改修工事
	金透小	屋体トイレ洋式化改修工事
	金透小	多目的室空調設備設置工事
小4	薫小	電気設備改修工事
小5	緑ヶ丘一小	家庭科室給湯設備改修工事

中学校施設環境整備事業

No.	整備箇所	事業内容
中1	郡山四中	プールろ過設備改修工事
	郡山四中	校舎トイレ洋式化工事
	郡山四中	屋体トイレ洋式化工事
中2	小原田中	プール循環配管改修工事
中3	小原田中	校庭木製ベンチ解体工事
	緑ヶ丘中	プールサイド改修外工事

公民館改修事業

No.	整備箇所	事業内容
公1	桃見台地域公民館	太陽光発電設備設置工事

公民館備品等整備事業

No.	整備箇所	事業内容
公1	東部地域公民館	空調設備用電源設置工事
図1	中央図書館	非常用照明設備修繕
	中央図書館	誘導灯修繕
	中央図書館	冷温水発生機冷温水ポンプ修繕
堂1	公会堂	空調設備改修工事

※本資料は、予算編成時の想定であり、実際の事業実施の際は、様々な要因で変更となる可能性があります。地図は、一部、最新のものが反映されていない場合があります。

地区別 事業プロット図【令和6年度当初予算】

作成

教育総務部

富田町

事業名 小中学校施設環境整備事業



中学校施設環境整備事業

No.	整備箇所
中1	郡山六中 校舎トイレ洋式化工事

※本資料は、予算編成時の想定であり、実際の事業実施の際は、様々な要因で変更となる可能性があります。
地図は、一部、最新のものがないものがあります。

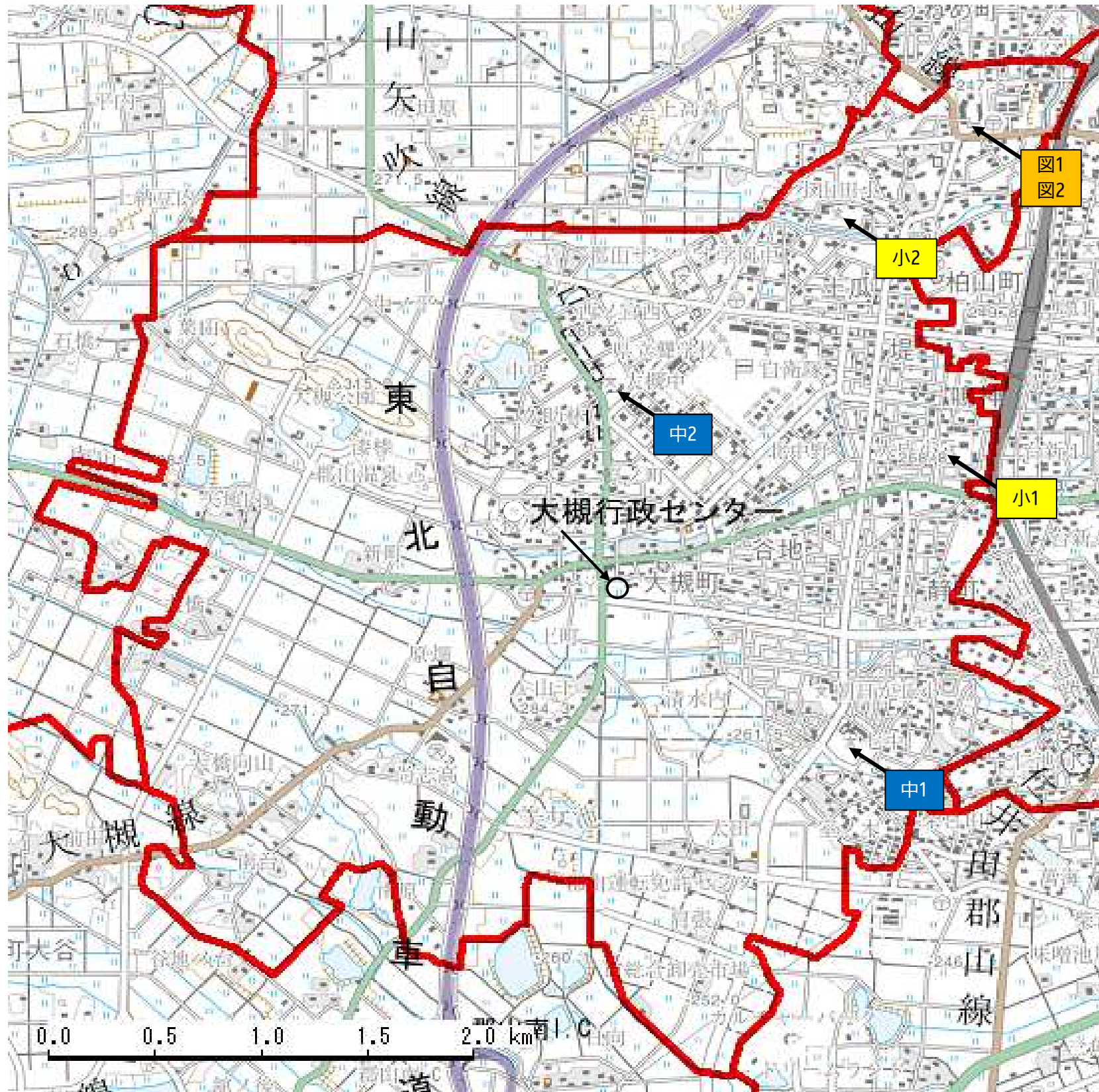
地区別 事業プロット図【令和6年度当初予算】

作成

教育総務部

大槻町

事業名 小学校長寿命化改修事業・小中学校施設環境整備事業・図書館維持管理事業・図書館改修事業



小学校長寿命化改修事業

No.	整備箇所
小1	大成小 校舎長寿命化改修工事（Ⅱ／Ⅳ期）
小2	小山田小 校舎長寿命化改修工事（Ⅰ／Ⅳ期）

中学校施設環境整備事業

No.	整備箇所
中1	郡山七中 給水設備改修工事
中2	大槻中 電気設備改修工事

図書館維持管理事業

No.	整備箇所
図1	希望ヶ丘図書館換気設備修繕

図書館改修事業

No.	整備箇所
図2	希望ヶ丘図書館空調設備改修設計業務委託

※本資料は、予算編成時の想定であり、実際の事業実施の際は、様々な要因で変更となる可能性があります。地図は、一部、最新のものがない場合があります。

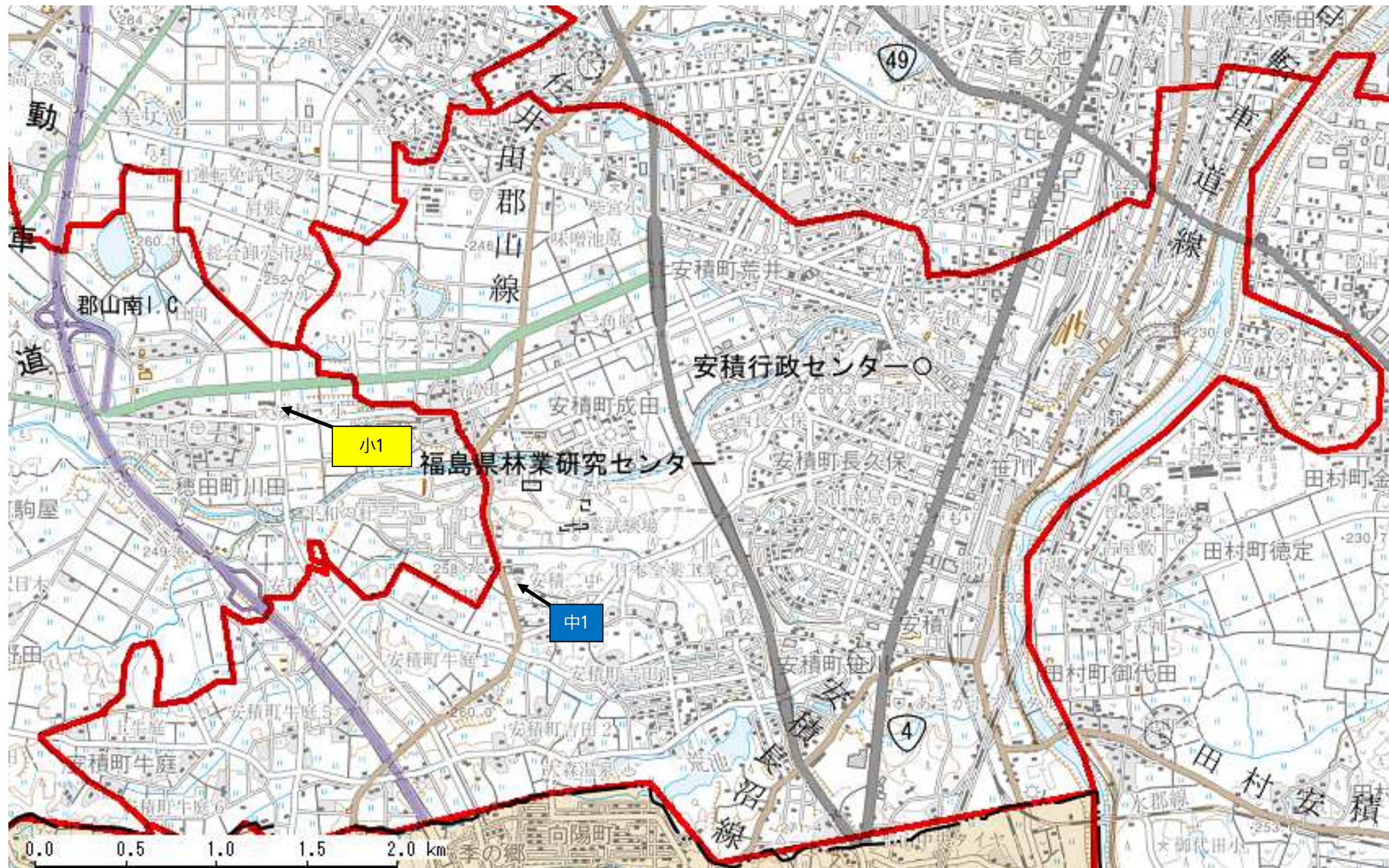
地区別 事業プロット図【令和6年度当初予算】

作成

教育総務部

安積町

事業名 小中学校施設環境整備事業



小学校施設環境整備事業

No.	整備箇所
小1	安積二小 校舎トイレ簡易改修工事
	安積二小 屋体トイレ洋式化改修工事

中学校施設環境整備事業

No.	整備箇所
中1	安積二中 屋外非常階段改修工事

※本資料は、予算編成時の想定であり、実際の事業実施の際は、様々な要因で変更となる可能性があります。
地図は、一部、最新のものがない場合があります。

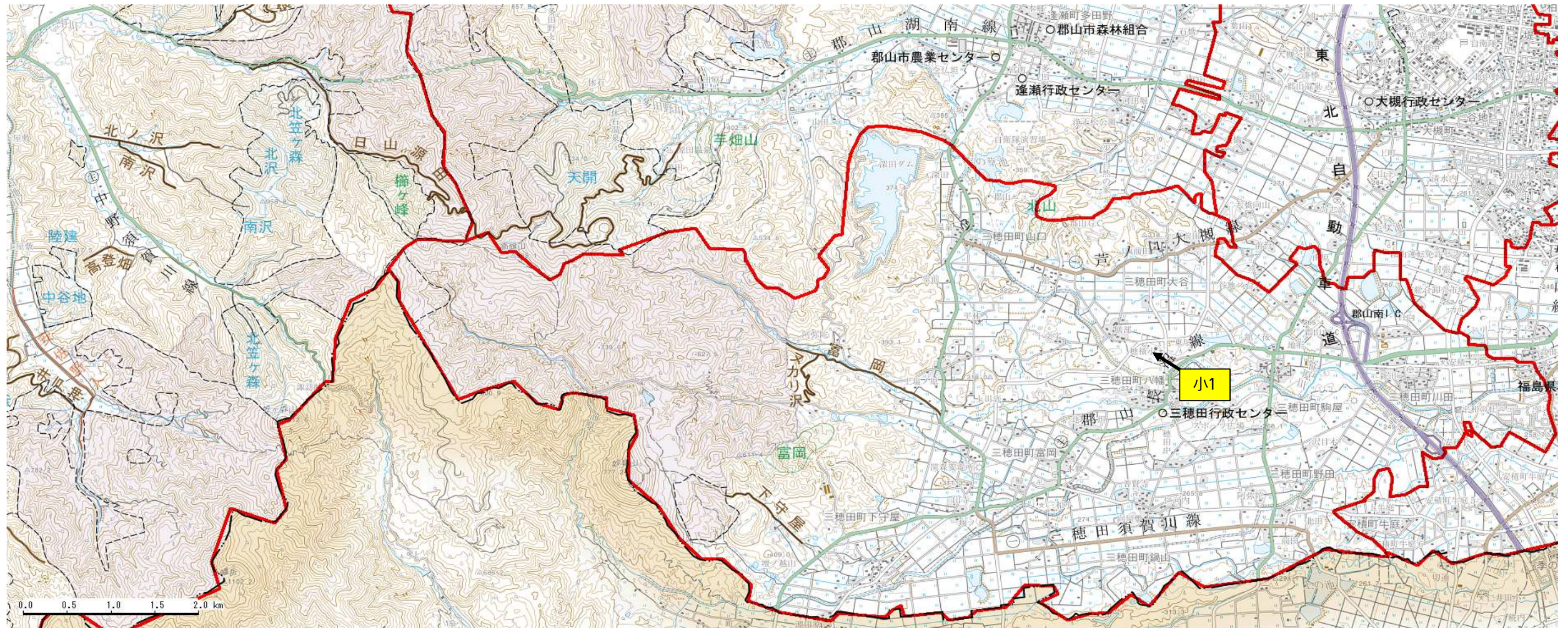
地区別 事業プロット図【令和6年度当初予算】

作成

教育総務部

三穂田町

事業名 小中学校施設環境整備事業



小学校施設環境整備事業

No.	整備箇所
小1	穂積小 教育相談室空調設備設置工事

※本資料は、予算編成時の想定であり、実際の事業実施の際は、様々な要因で変更となる可能性があります。
地図は、一部、最新のものがないものがあります。

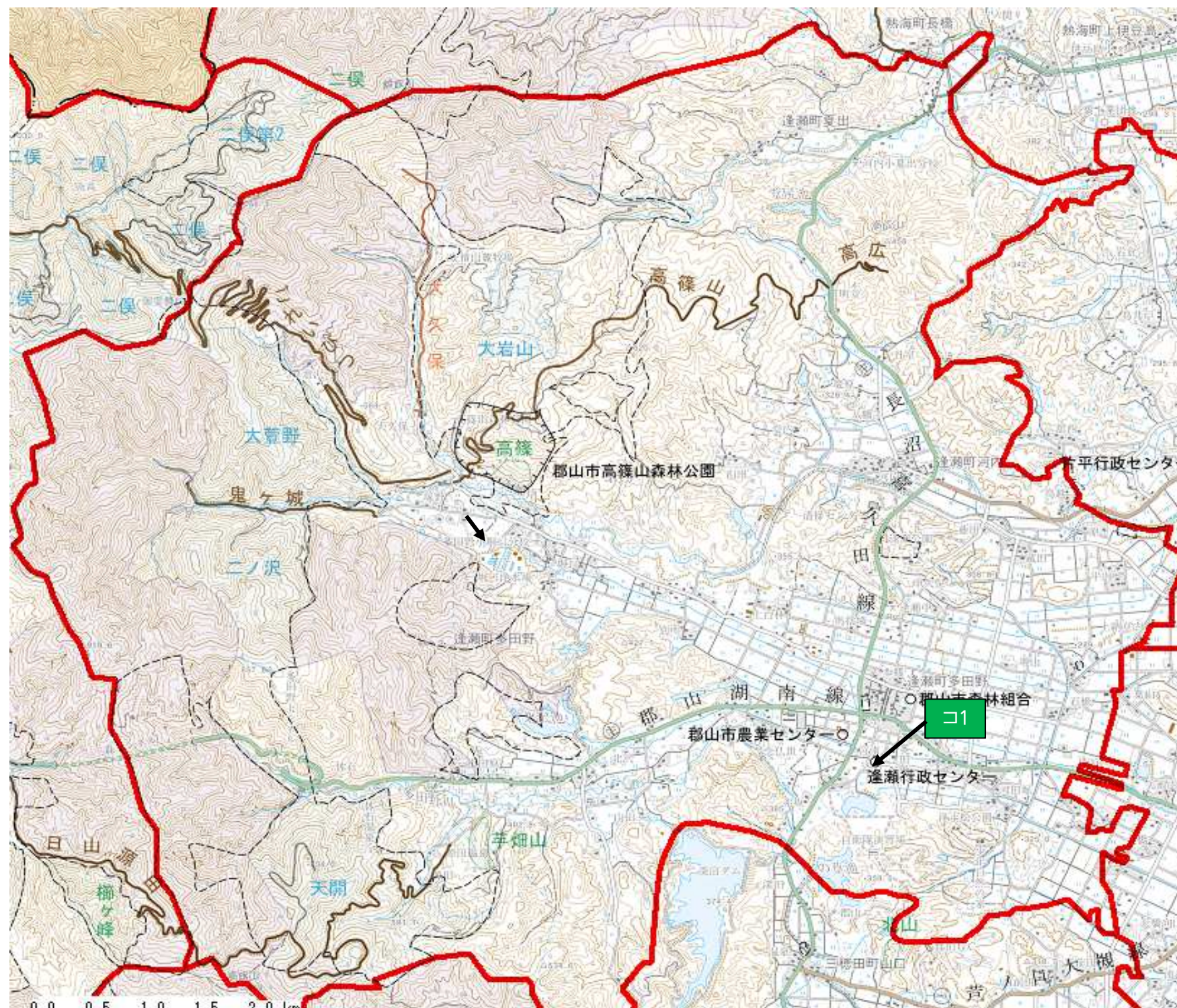
地区別 事業プロット図【令和6年度当初予算】

作成

教育総務部

逢瀬町

事業名 コミュニティセンター改修事業



コミュニティセンター改修事業

No.	整備箇所
コ1	逢瀬コミュニティセンター高圧受電設備修繕

※本資料は、予算編成時の想定であり、実際の事業実施の際は、様々な要因で変更となる可能性があります。
地図は、一部、最新のものが反映されていない場合があります。

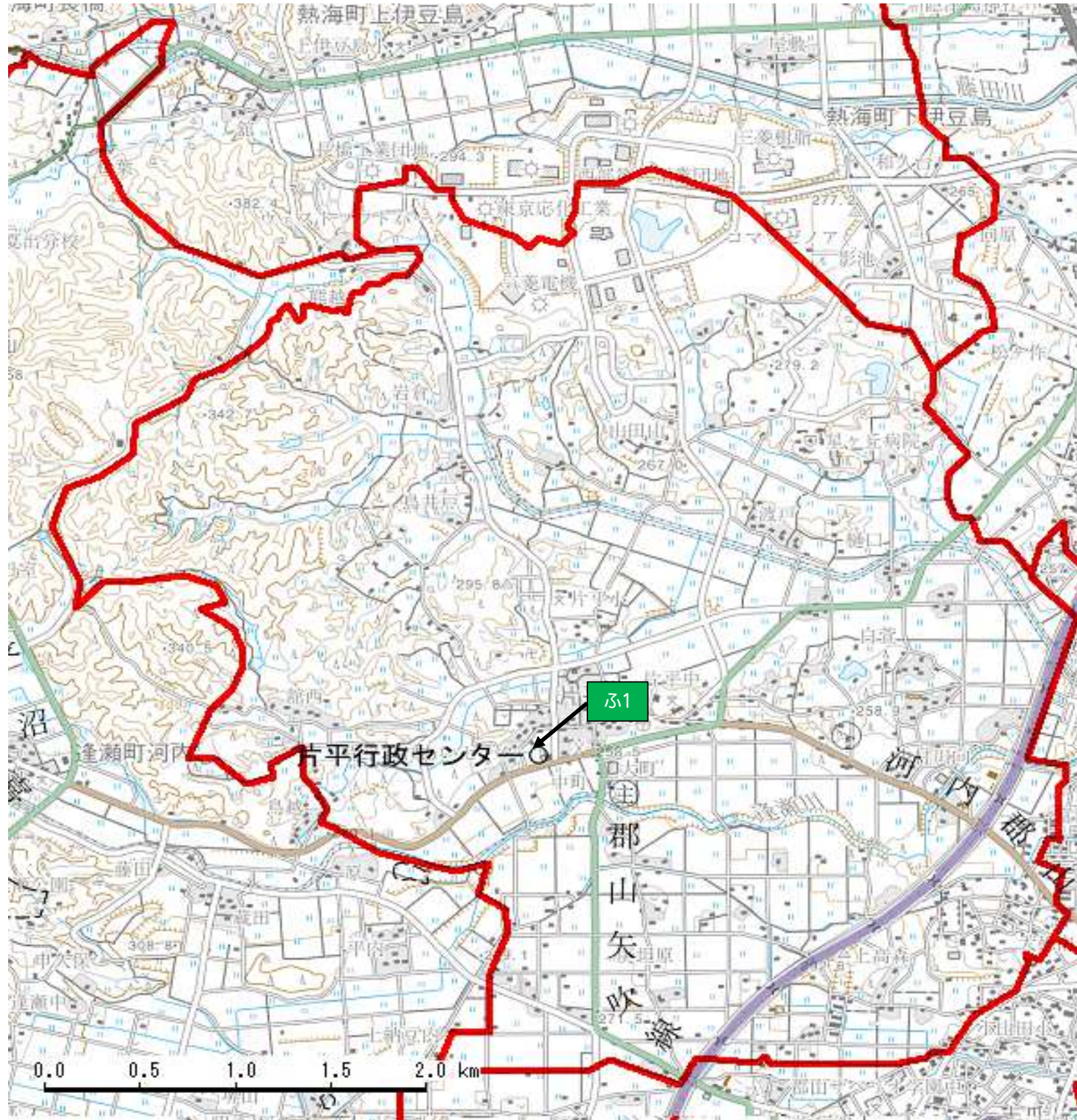
地区別 事業プロット図【令和6年度当初予算】

作成

教育総務部

片平町

事業名 ふれあいセンター改修事業



ふれあいセンター改修事業

No.	整備箇所
ふ1	片平ふれあいセンター非常用発電機修繕

※本資料は、予算編成時の想定であり、実際の事業実施の際は、様々な要因で変更となる可能性があります。
地図は、一部、最新のものがない場合があります。

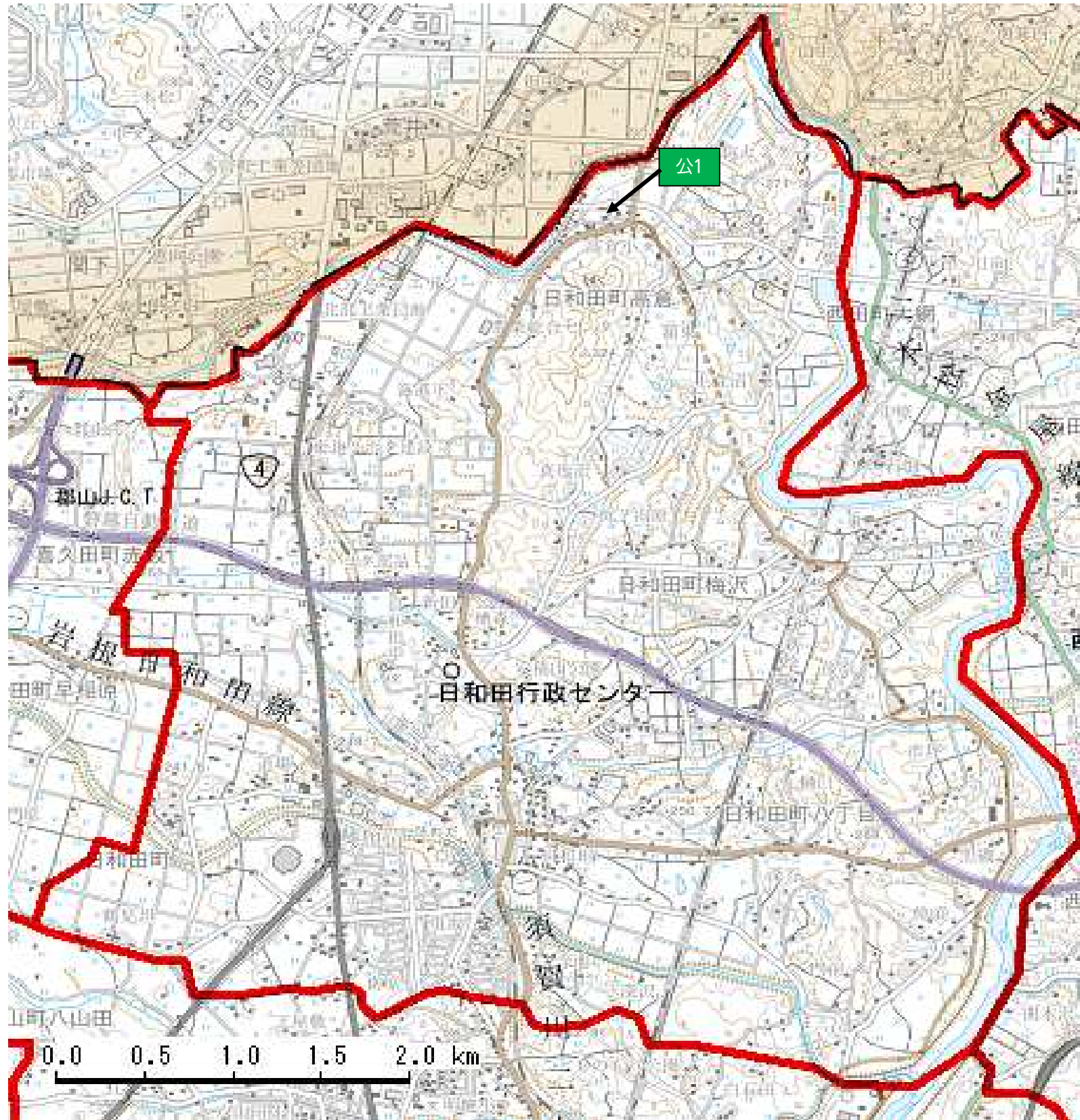
地区別 事業プロット図【令和6年度当初予算】

作成

教育総務部

日和田町

事業名 公民館改修事業



公民館改修事業

No.	整備箇所
公1	日和田公民館高倉分館自動火災報知設備修繕

※本資料は、予算編成時の想定であり、実際の事業実施の際は、様々な要因で変更となる可能性があります。
地図は、一部、最新のものが反映されていない場合があります。

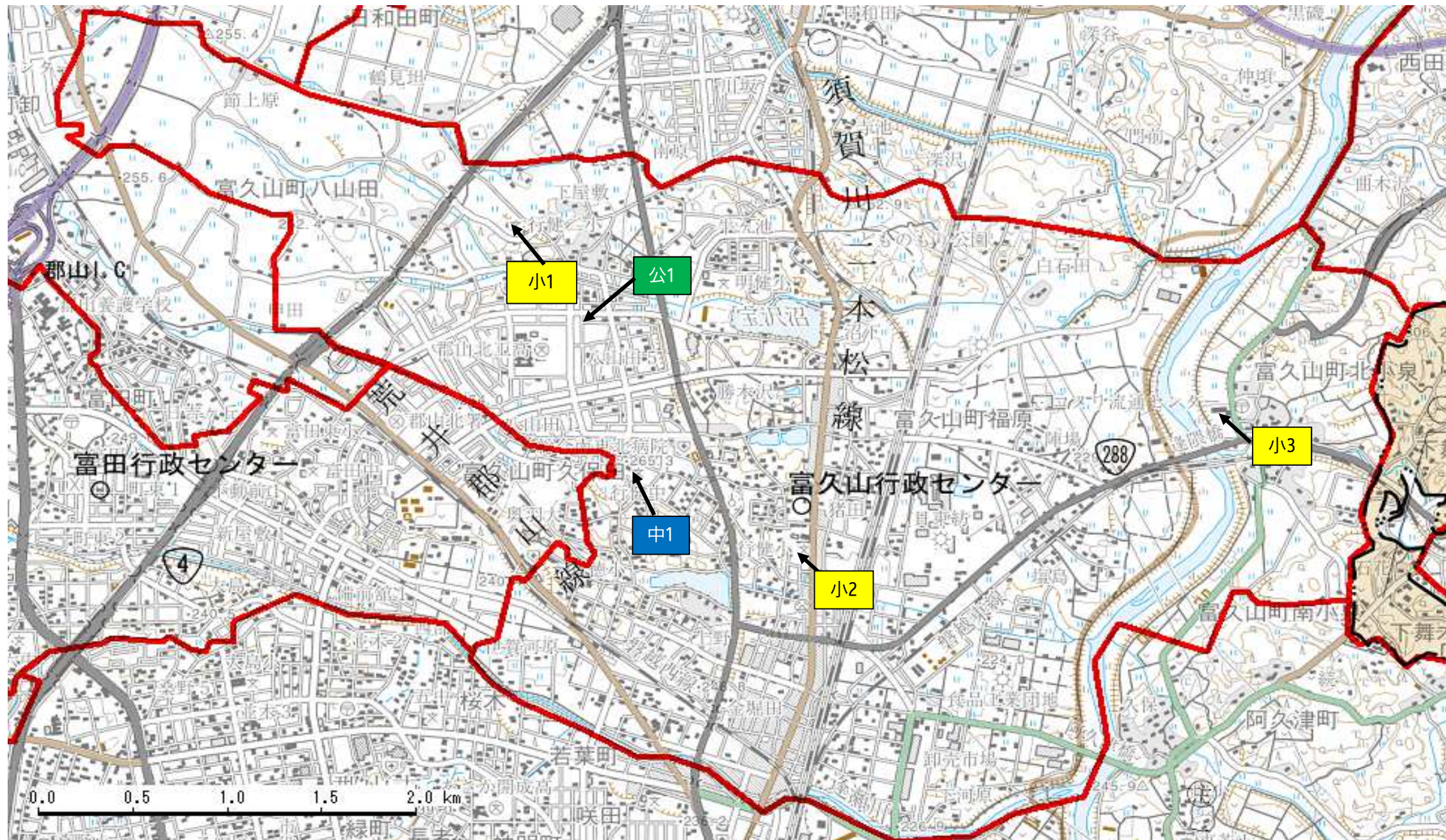
地区別 事業プロット図【令和6年度当初予算】

作成

教育総務部

富久山町

事業名 小中学校施設環境整備事業・公民館改修事業



小学校施設環境整備事業

No.	整備箇所
小1	行健二小 校舎トイレ洋式化改修工事 行健二小 屋体トイレ洋式化改修工事
小2	行健小 屋外相撲場解体工事
小3	小泉小 プール掲揚塔解体工事

中学校施設環境整備事業

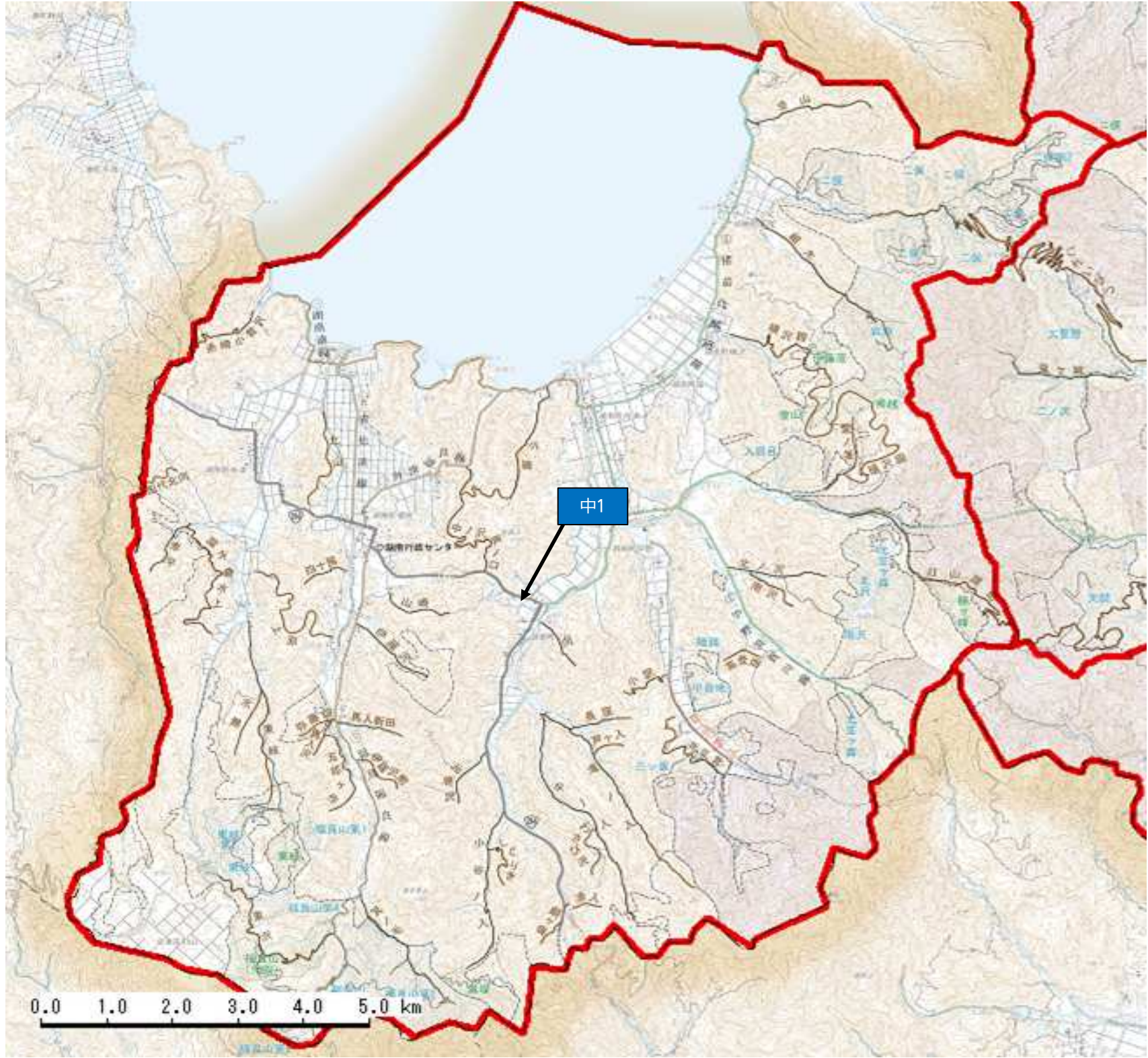
No.	整備箇所
中1	行健中 特支教室空調設備設置工事

公民館改修事業

No.	整備箇所
公1	八山田地域公民館下水道接続工事

※本資料は、予算編成時の想定であり、実際の事業実施の際は、様々な要因で変更となる可能性があります。地図は、一部、最新のものがない場合があります。

地区別 事業プロット図【令和6年度当初予算】		作成	教育総務部	湖南町
事業名	小中学校施設環境整備事業			



中学校施設環境整備事業	
No.	整備箇所
中1	湖南小中（前期） 校舎トイレ洋式化工事
	湖南小中（前期） 屋体トイレ洋式化工事

※本資料は、予算編成時の想定であり、実際の事業実施の際は、様々な要因で変更となる可能性があります。
地図は、一部、最新のものが反映されていない場合があります。

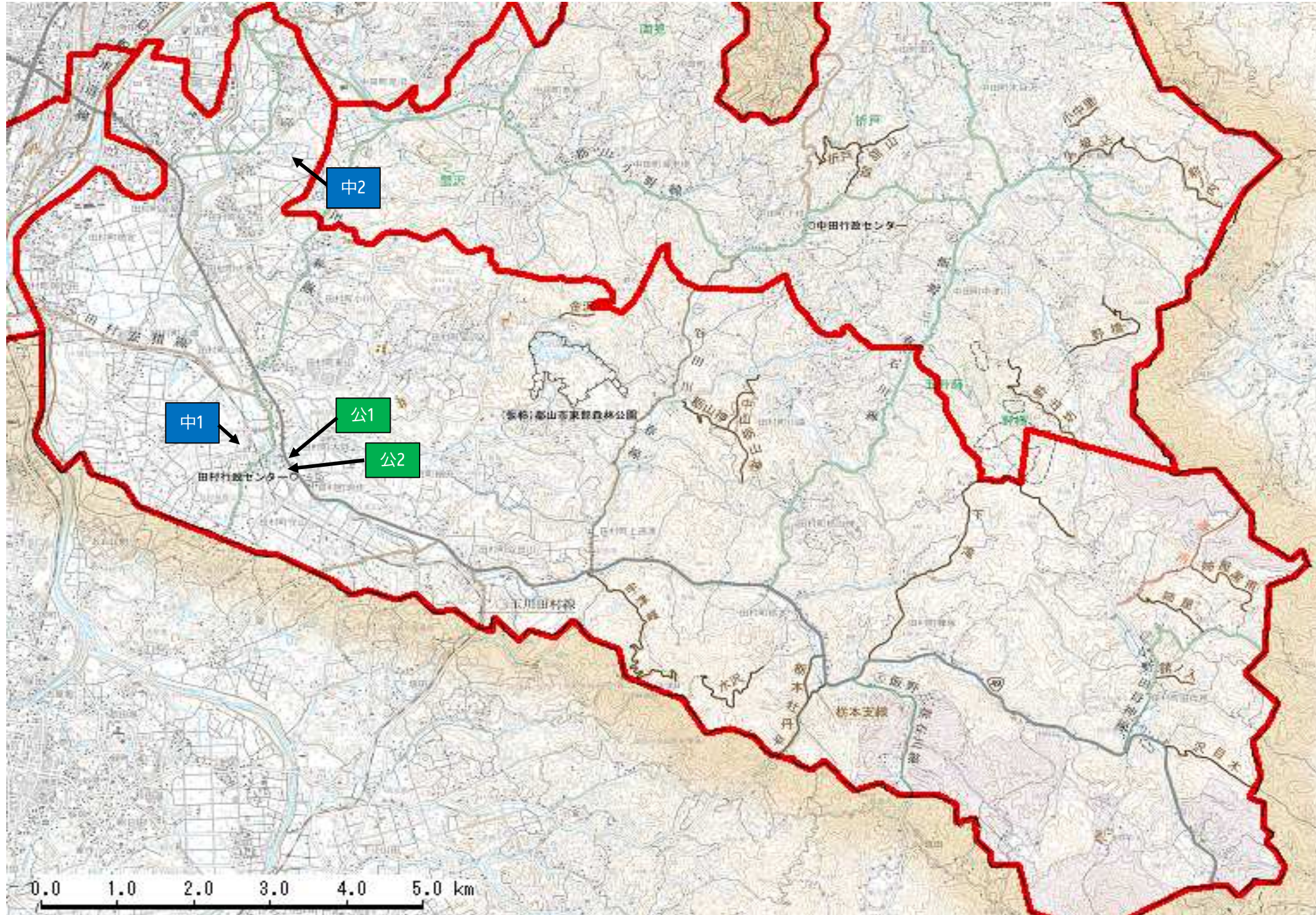
地区別 事業プロット図【令和6年度当初予算】

作成

教育総務部

田村町

事業名 小中学校施設環境整備事業・公民館改修事業



中学校施設環境整備事業

No.	整備箇所
中1	守山中 3階学習室空調設備設置工事
中2	高瀬中 校庭バックネット外解体工事

公民館改修事業

No.	整備箇所
公1	田村公民館非常灯修繕
公2	田村公民館自動火災報知・非常放送設備修繕

※本資料は、予算編成時の想定であり、実際の事業実施の際は、様々な要因で変更となる可能性があります。
地図は、一部、最新のものが反映されていない場合があります。

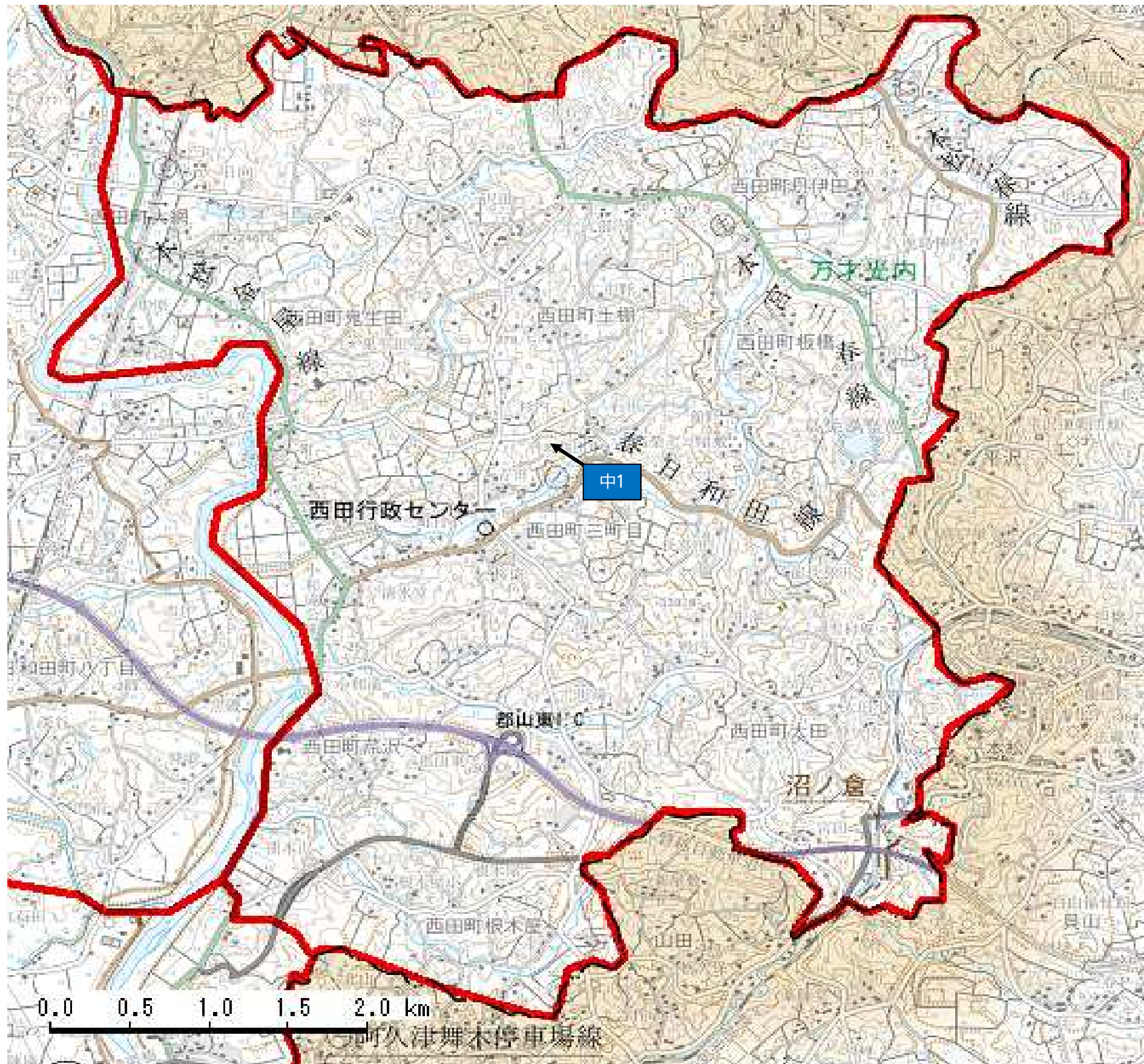
地区別 事業プロット図【令和6年度当初予算】

作成

教育総務部

西田町

事業名 小中学校施設環境整備事業



中学校施設環境整備事業

No.	整備箇所
中1	西田学園（後期） 校舎トイレ洋式化工事
	西田学園（後期） 屋体トイレ洋式化工事

※本資料は、予算編成時の想定であり、実際の事業実施の際は、様々な要因で変更となる可能性があります。
地図は、一部、最新のものがないものがあります。

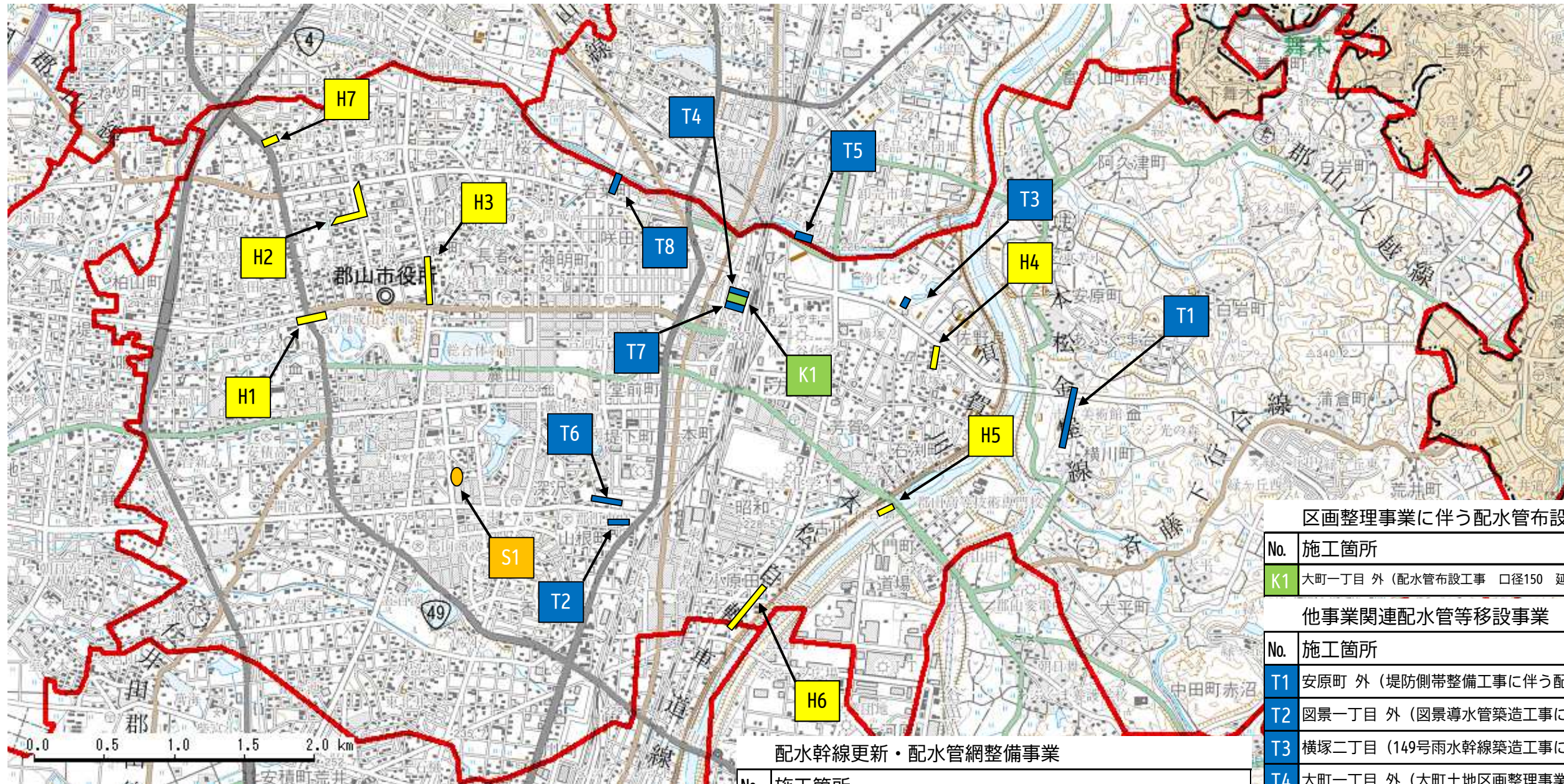
地区別 事業プロット図【令和6年度当初予算】

作成

上下水道局

本庁

事業名 配水幹線更新・配水管網整備事業、区画整理事業に伴う配水管布設事業、他事業関連配水管等移設事業、設備更新



区画整理事業に伴う配水管布設事業

No.	施工箇所
K1	大町一丁目 外 (配水管布設工事 口径150 延長30m 口径100 延長40m)

他事業関連配水管等移設事業

No.	施工箇所
T1	安原町 外 (堤防側帯整備工事に伴う配水管移設工事)
T2	図景一丁目 外 (図景導水管築造工事に伴う配水管移設工事)
T3	横塚二丁目 (149号雨水幹線築造工事に伴う配水管移設工事)
T4	大町一丁目 外 (大町土地区画整理事業に伴う配水管移設工事)
T5	向河原町 (3号幹線放流管整備に伴う配水管移設工事)
T6	図景一丁目 外 (図景貯留管関連管渠工事に伴う配水管移設工事)
T7	大町一丁目 (末端管渠整備に伴う配水管移設工事)
T8	若葉町 外 (逢瀬川河川改修工事に伴う配水管移設工事に係る設計委託)

配水幹線更新・配水管網整備事業

No.	施工箇所
H1	桑野一丁目 外 (配水幹線更新工事 口径500 延長180m)
H2	桑野一丁目 外 (配水幹線更新工事 口径500 延長570m)
H3	朝日一丁目 (配水管更新工事 口径400 延長350m)
H4	字北畑 外 (配水管布設工事 口径200 延長210m)
H5	芳賀三丁目 外 (舗装復旧工事 延長200m)
H6	小原田二丁目 外 (舗装復旧工事 延長470m)
H7	字下亀田 (測量設計委託 延長100m)

設備更新

No.	施工箇所
S1	菜根一丁目 (菜根減圧弁流量計更新工事)

※本資料は、予算編成時の想定であり、実際の事業実施の際は、様々な要因で変更となる可能性があります。地図は一部、最新のものが反映されていない場合があります。

地区別 事業プロット図【令和6年度当初予算】

作成

上下水道局

富田町

事業名 配水管網整備事業



配水管網整備事業

No.	施工箇所
H1	富田町字久根下（配水管更新工事 口径400 延長300m）
H2	富田町字下亀田（舗装復旧工事 延長120m）
H3	町東二丁目（測量設計委託 延長100m）

※本資料は、予算編成時の想定であり、実際の事業実施の際は、様々な要因で変更となる可能性があります。
地図は一部、最新のものがない場合があります。

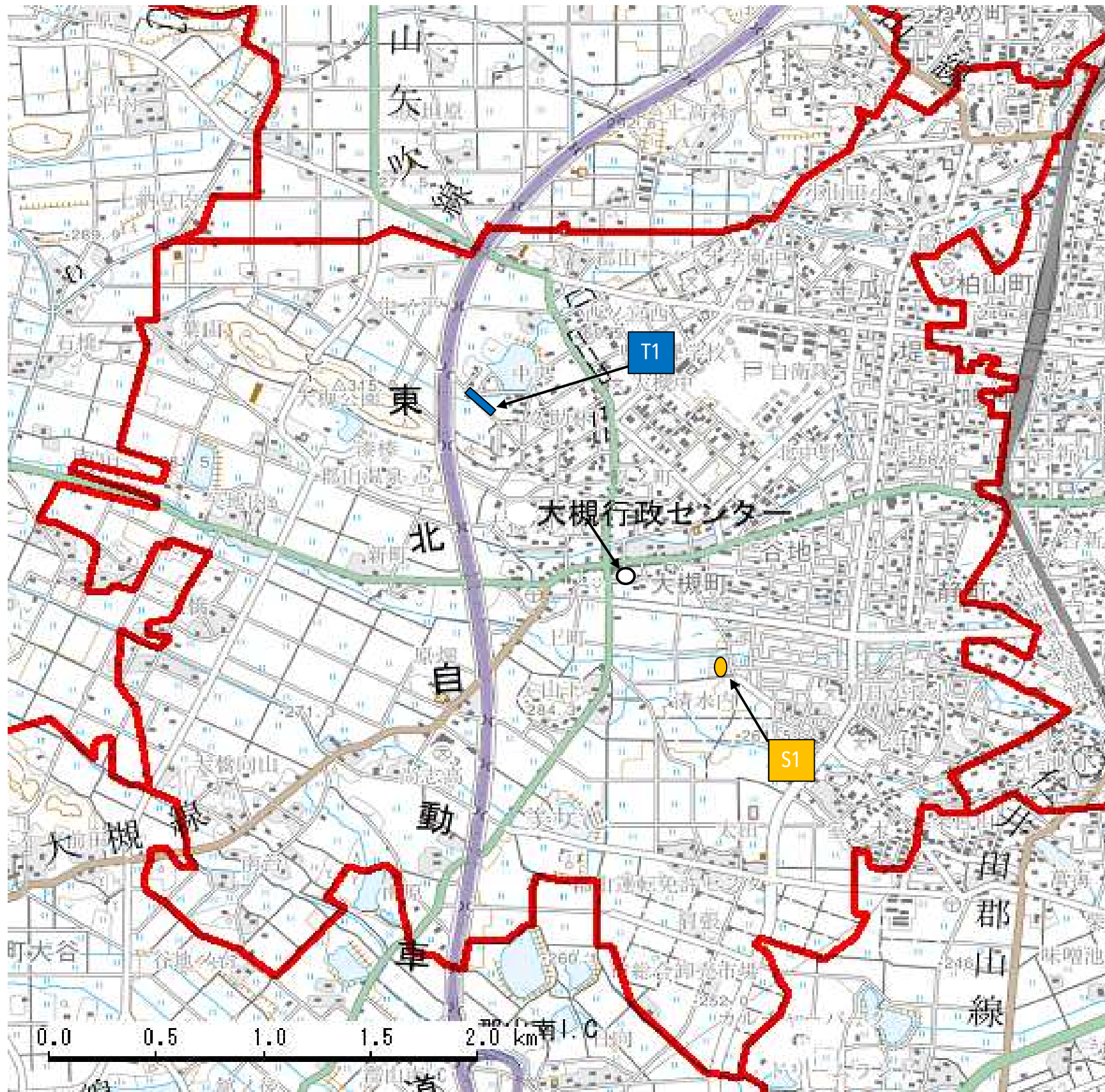
地区別 事業プロット図【令和6年度当初予算】

作成

上下水道局

大槻町

事業名 他事業関連配水管等移設事業、設備更新



他事業関連配水管等移設事業

No.	施工箇所
T1	大槻町字中ノ平南（污水管布設工事に伴う配水管移設工事）

設備更新

No.	施工箇所
S1	大槻町字下衛門田（清水内減圧弁流量計更新工事）

※本資料は、予算編成時の想定であり、実際の事業実施の際は、様々な要因で変更となる可能性があります。地図は一部、最新のものが反映されていない場合があります。

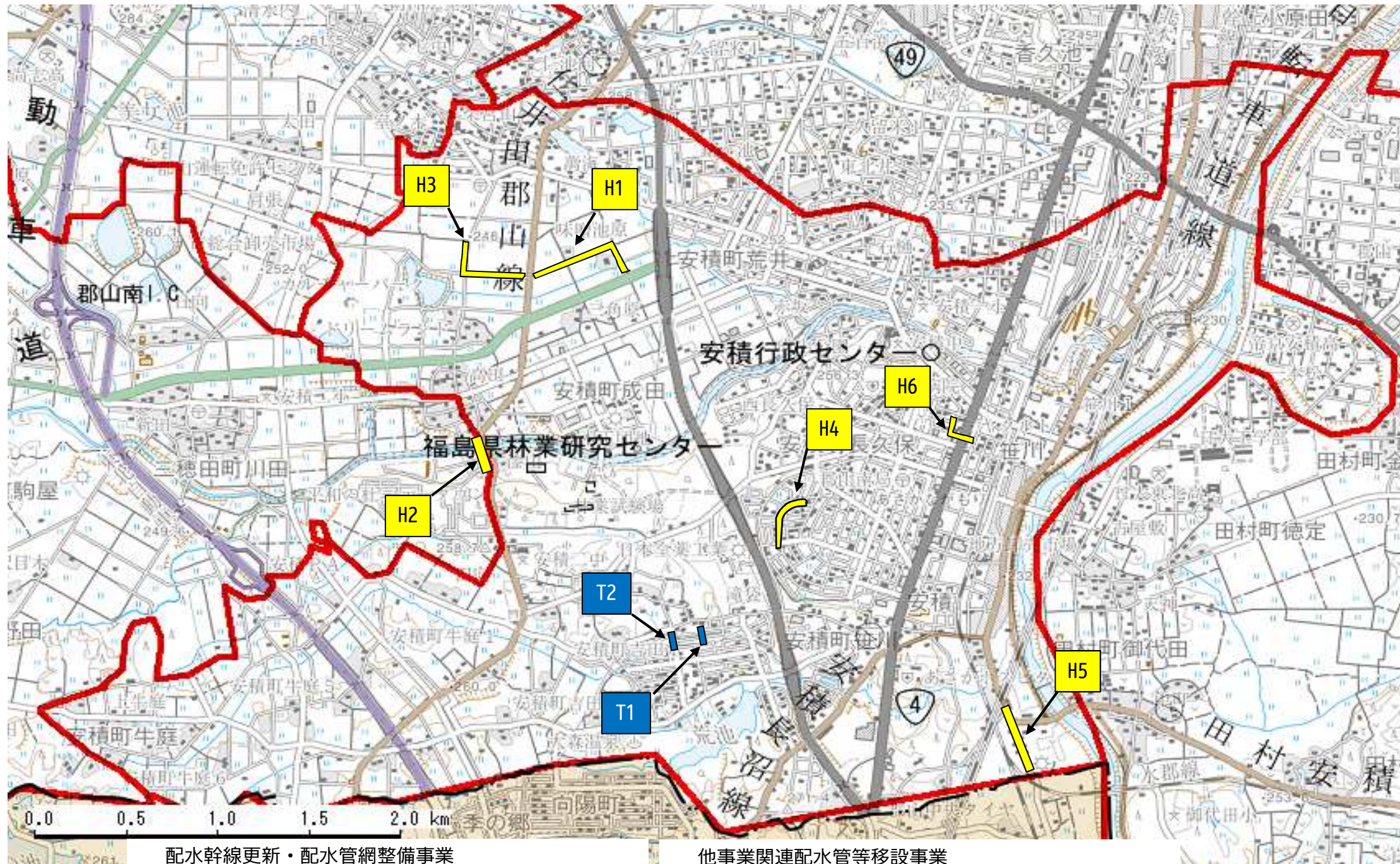
地区別 事業プロット図【令和6年度当初予算】

作成

上下水道局

安積町

事業名 配水幹線更新・配水管網整備事業、他事業関連配水管等移設事業



配水幹線更新・配水管網整備事業	
No.	施工箇所
H1	安積町荒井（配水幹線更新工事 口径600 延長500m）
H2	安積町成田（配水幹線更新工事 口径500 延長100m）
H3	安積町荒井（舗装復旧工事 延長500m）
H4	安積町南長久保一丁目（配水管更新工事 口径150 延長500m）
H5	安積町笹川（配水管更新工事 口径150 延長450m）
H6	安積二丁目 外（配水管更新工事 口径400 延長370m）

他事業関連配水管等移設事業	
No.	施工箇所
T1	安積町笹川（荒川河川改修工事に伴う配水管移設工事）
T2	安積町笹川（荒川河川改修工事に伴う配水管移設工事に係る設計委託）

※本資料は、予算編成時の想定であり、実際の事業実施の際は、様々な要因で変更となる可能性があります。地図は一部、最新のものが反映されていない場合があります。

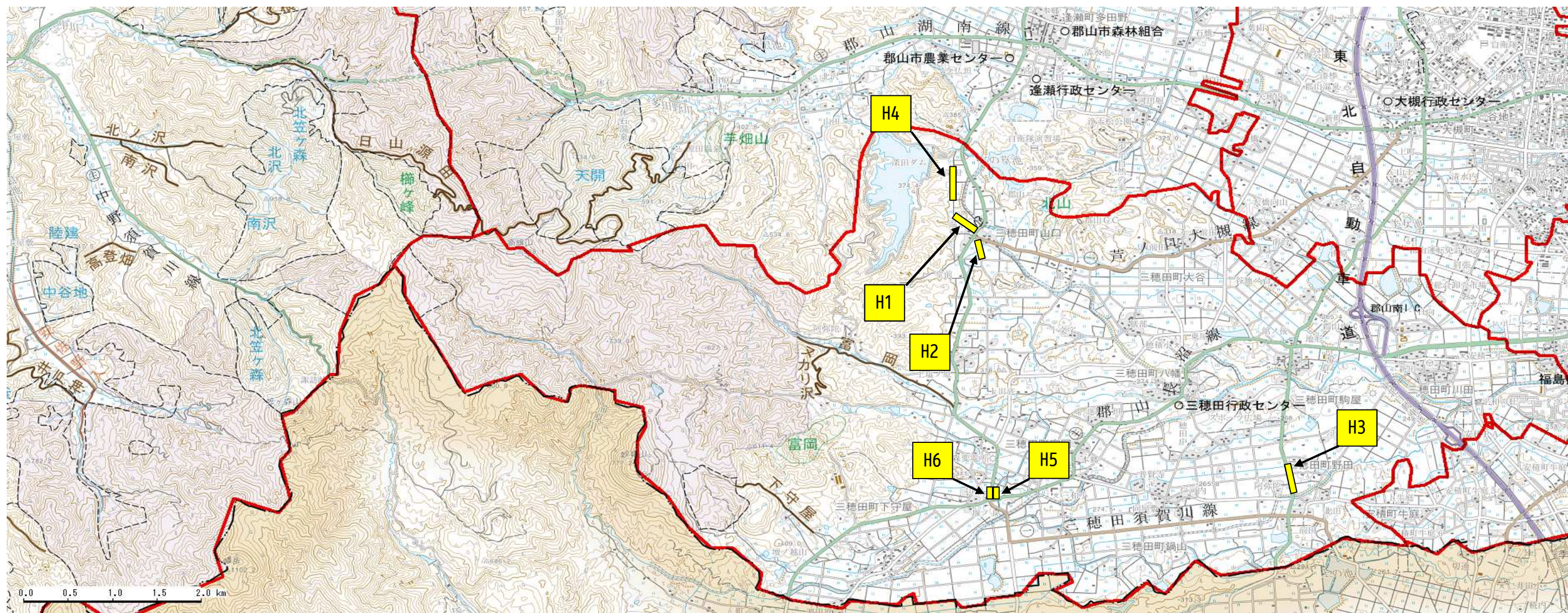
地区別 事業プロット図【令和6年度当初予算】

作成

上下水道局

三穂田町

事業名 配水幹線更新・配水管網整備事業



配水幹線更新・配水管網整備事業

No.	施工箇所
H1	三穂田町山口（配水幹線更新工事 口径800 延長500m）
H2	三穂田町山口（舗装復旧工事 延長500m）
H3	三穂田町駒屋（舗装復旧工事 延長450m）
H4	三穂田町山口（測量設計委託 延長500m）
H5	三穂田町富岡（設計委託 延長140m）
H6	三穂田町富岡（地質調査委託 一式）

※本資料は、予算編成時の想定であり、実際の事業実施の際は、様々な要因で変更となる可能性があります。
地図は一部、最新のものが反映されていない場合があります。

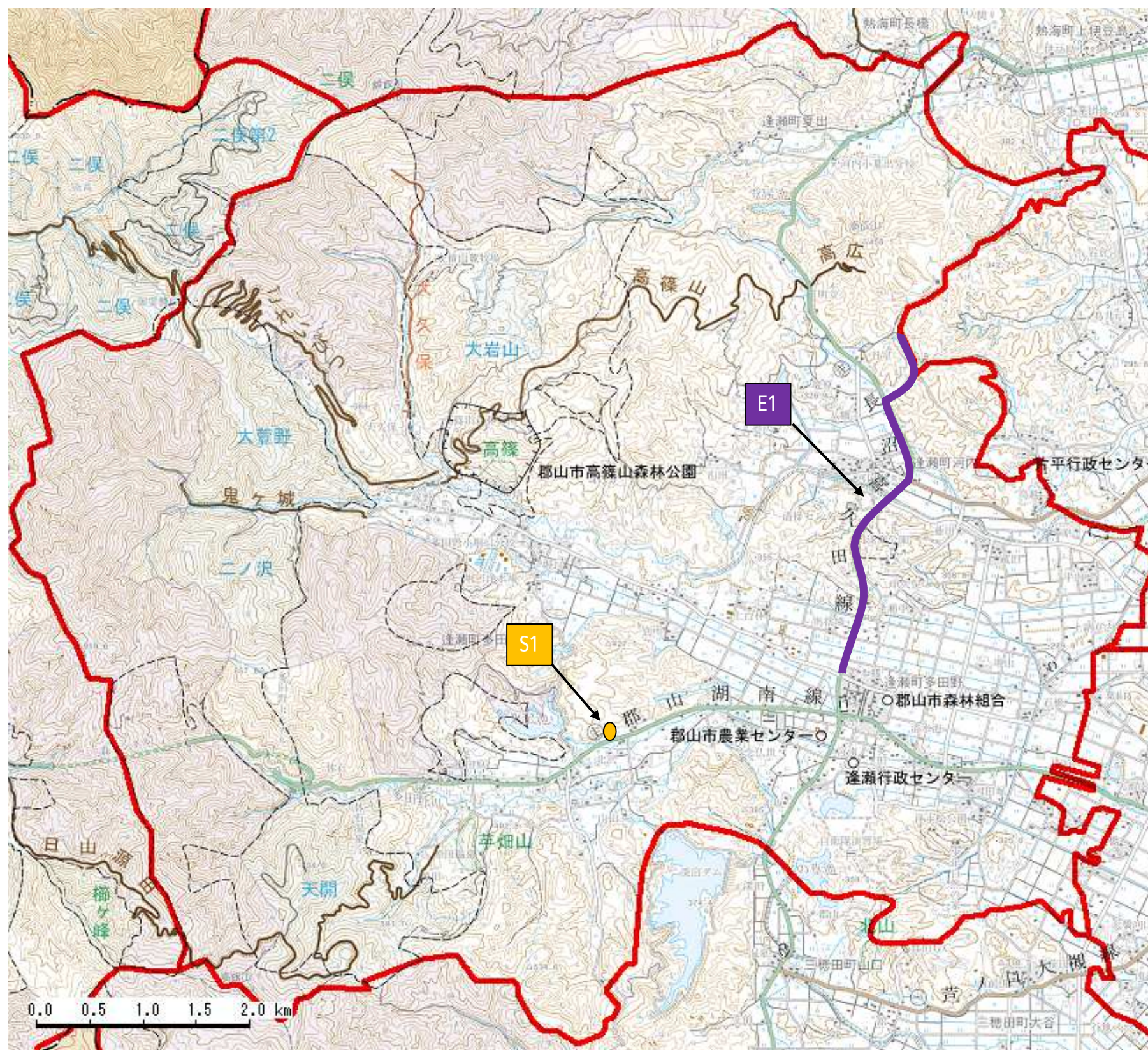
地区別 事業プロット図【令和6年度当初予算】

作成

上下水道局

逢瀬町

事業名 標高差による自然流下（エネルギーゼロ）配水への転換事業、設備更新



標高差による自然流下（エネルギーゼロ）配水への転換事業

No.	施工箇所
E1	逢瀬町多田野 外（基本設計委託 一式）

設備更新

No.	施工箇所
S1	逢瀬町多田野（増圧ポンプ場遠方監視装置子局更新工事 山田原増圧ポンプ場）

※本資料は、予算編成時の想定であり、実際の事業実施の際は、様々な要因で変更となる可能性があります。
地図は一部、最新のものが反映されていない場合があります。

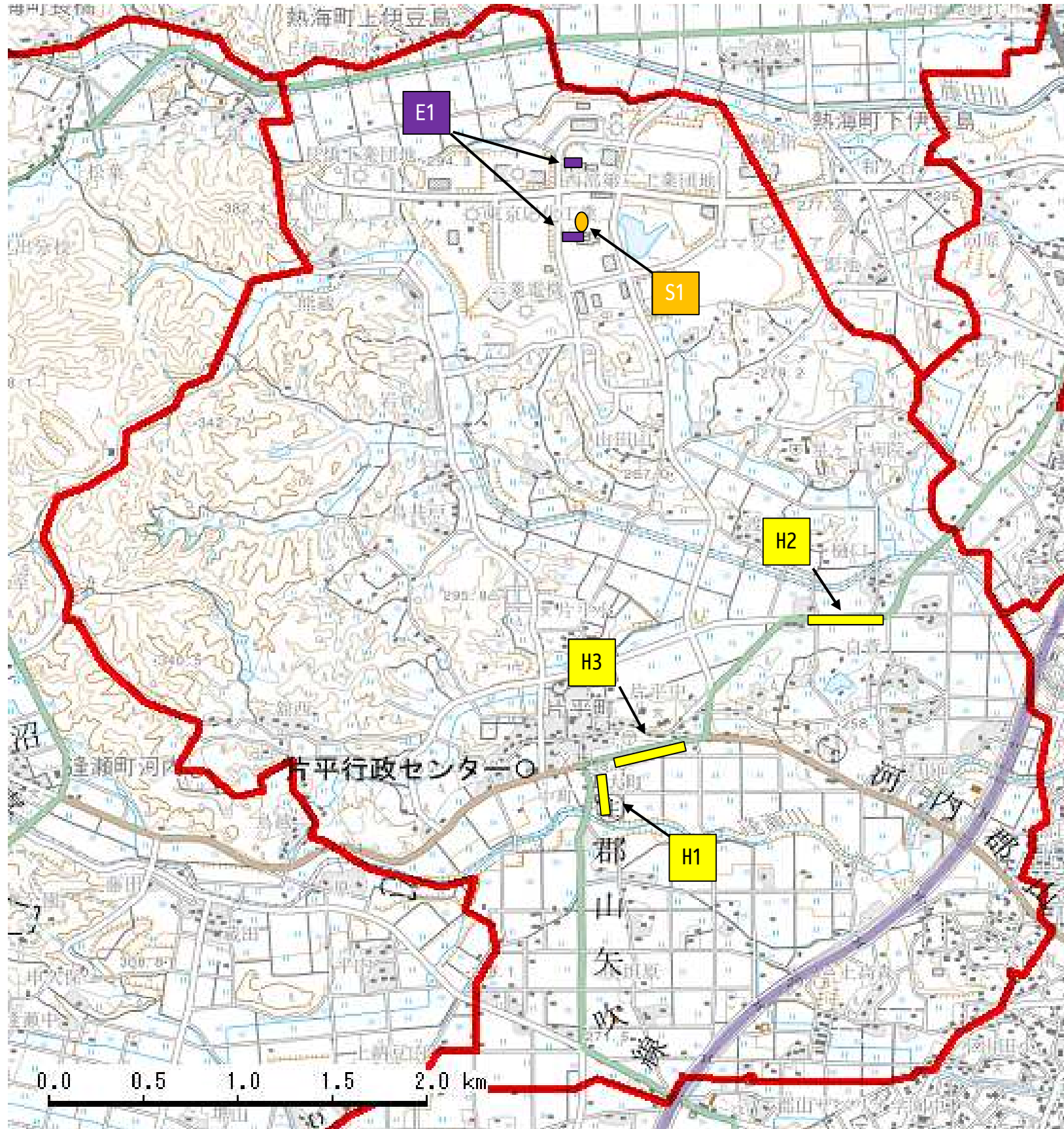
地区別 事業プロット図【令和6年度当初予算】

作成

上下水道局

片平町

事業名 配水幹線更新事業、標高差による自然流下（エネルギーゼロ）配水への転換事業、設備更新



配水幹線更新事業

No.	施工箇所
H1	片平町字木藤田 外（配水幹線更新工事 口径600 延長300m）
H2	片平町田中 外（舗装復旧工事 延長410m）
H3	片平町（測量設計委託 延長500m）

標高差による自然流下（エネルギーゼロ）配水への転換事業

No.	施工箇所
E1	待池台一丁目 外（配水管布設工事）

設備更新

No.	施工箇所
S1	待池台一丁目 外（長橋工業団地増圧ポンプ場ポンプ設備更新工事）

※本資料は、予算編成時の想定であり、実際の事業実施の際は、様々な要因で変更となる可能性があります。地図は一部、最新のものが反映されていない場合があります。

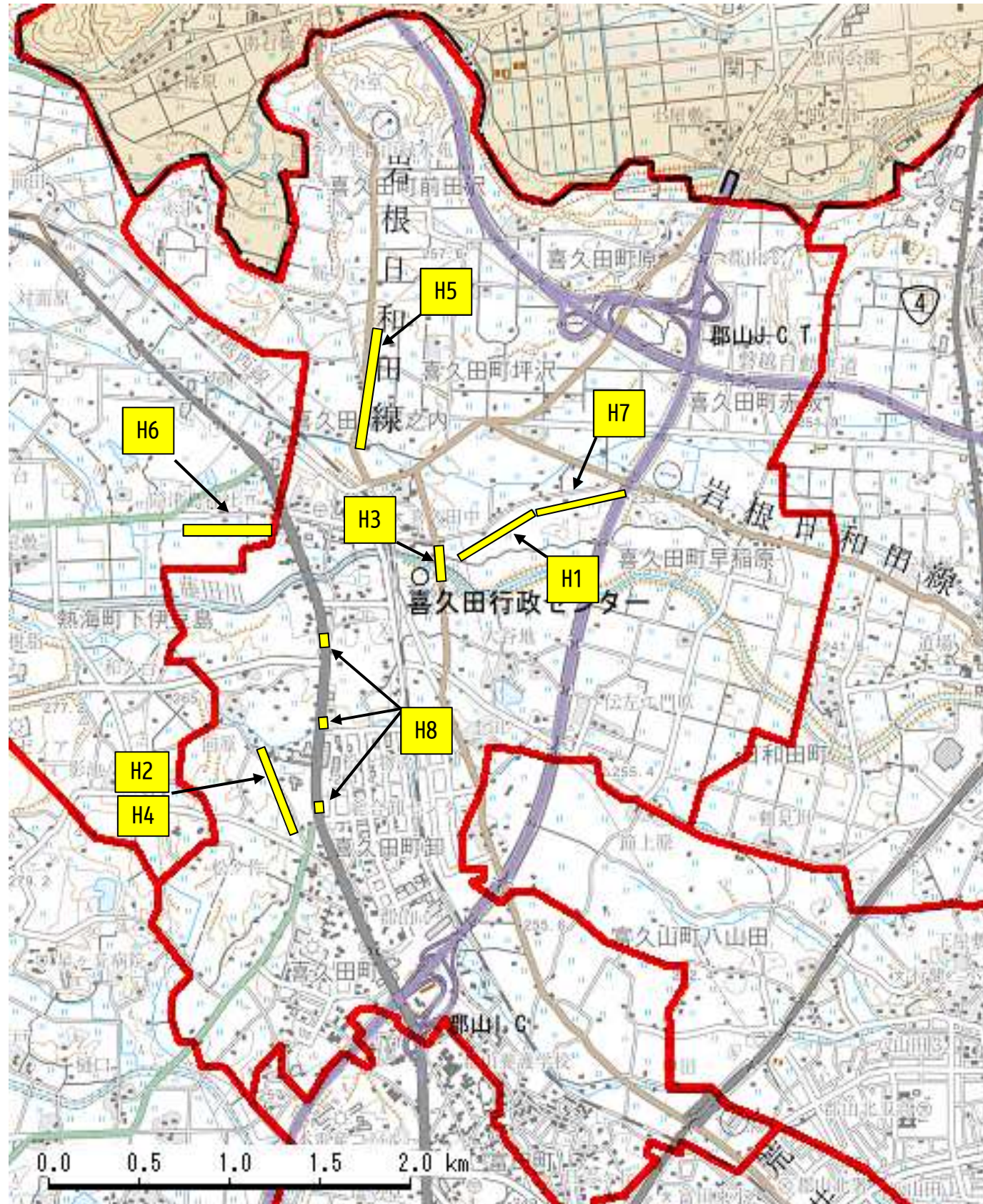
地区別 事業プロット図【令和6年度当初予算】

作成

上下水道局

喜久田町

事業名 配水幹線更新・配水管網整備事業



配水幹線更新・配水管網整備事業

No.	施工箇所
H1	喜久田町早稲原 (配水幹線工事 口径600 延長600m)
H2	喜久田町堀之内 外 (配水管更新工事 口径150 延長815m)
H3	喜久田町堀之内 (舗装復旧工事 延長350m)
H4	喜久田町堀之内 外 (舗装復旧工事 延長930m)
H5	喜久田町堀之内 (配水管更新工事 口径150 延長450m)
H6	喜久田町堀之内 (舗装復旧工事 延長700m)
H7	喜久田町早稲原 (測量設計委託 延長500m)
H8	喜久田町堀之内 外 (地下埋設物調査業務委託)

※本資料は、予算編成時の想定であり、実際の事業実施の際は、様々な要因で変更となる可能性があります。
地図は一部、最新のものが反映されていない場合があります。

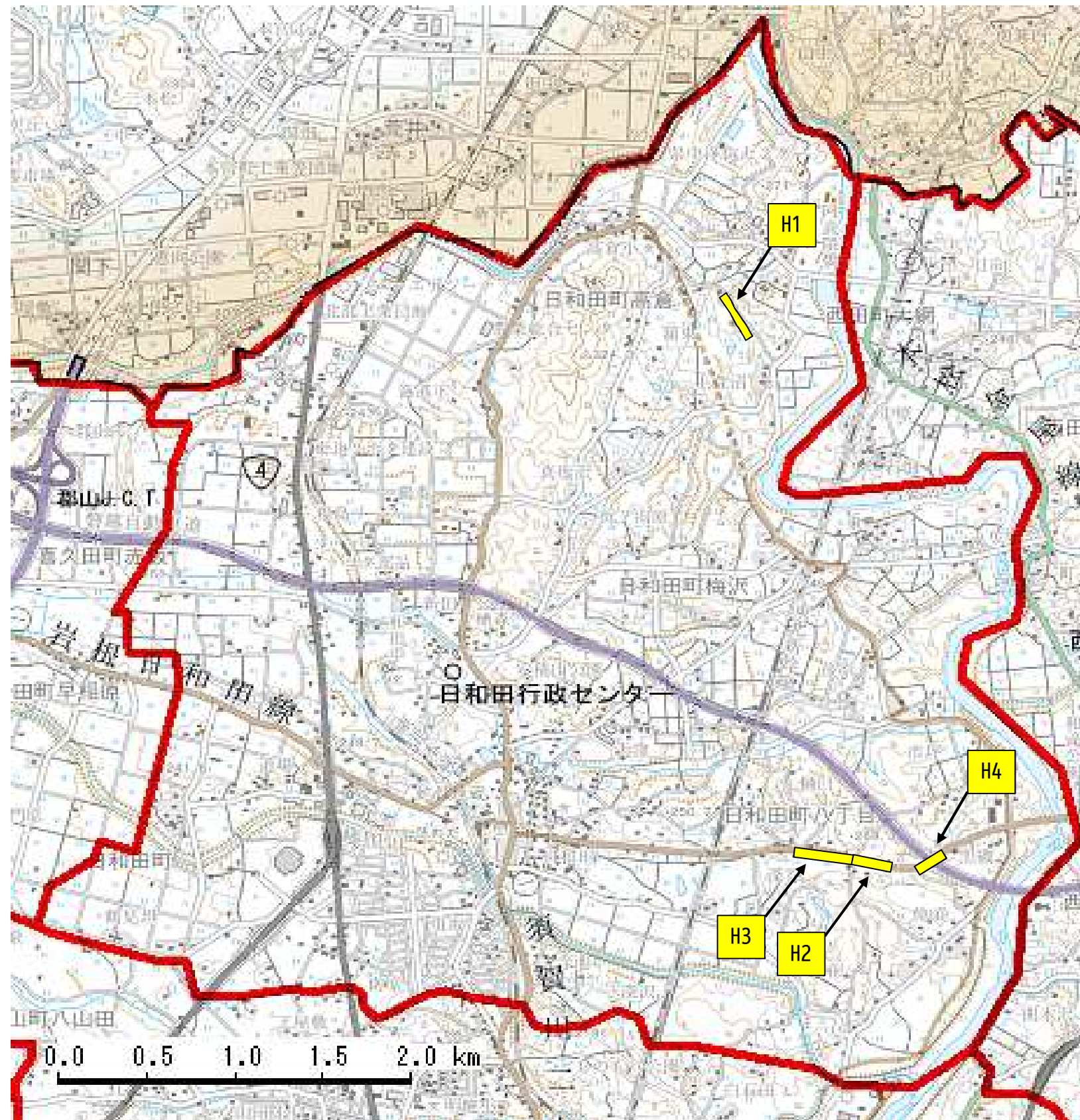
地区別 事業プロット図【令和6年度当初予算】

作成

上下水道局

日和田町

事業名 配水管網整備事業



配水管網整備事業

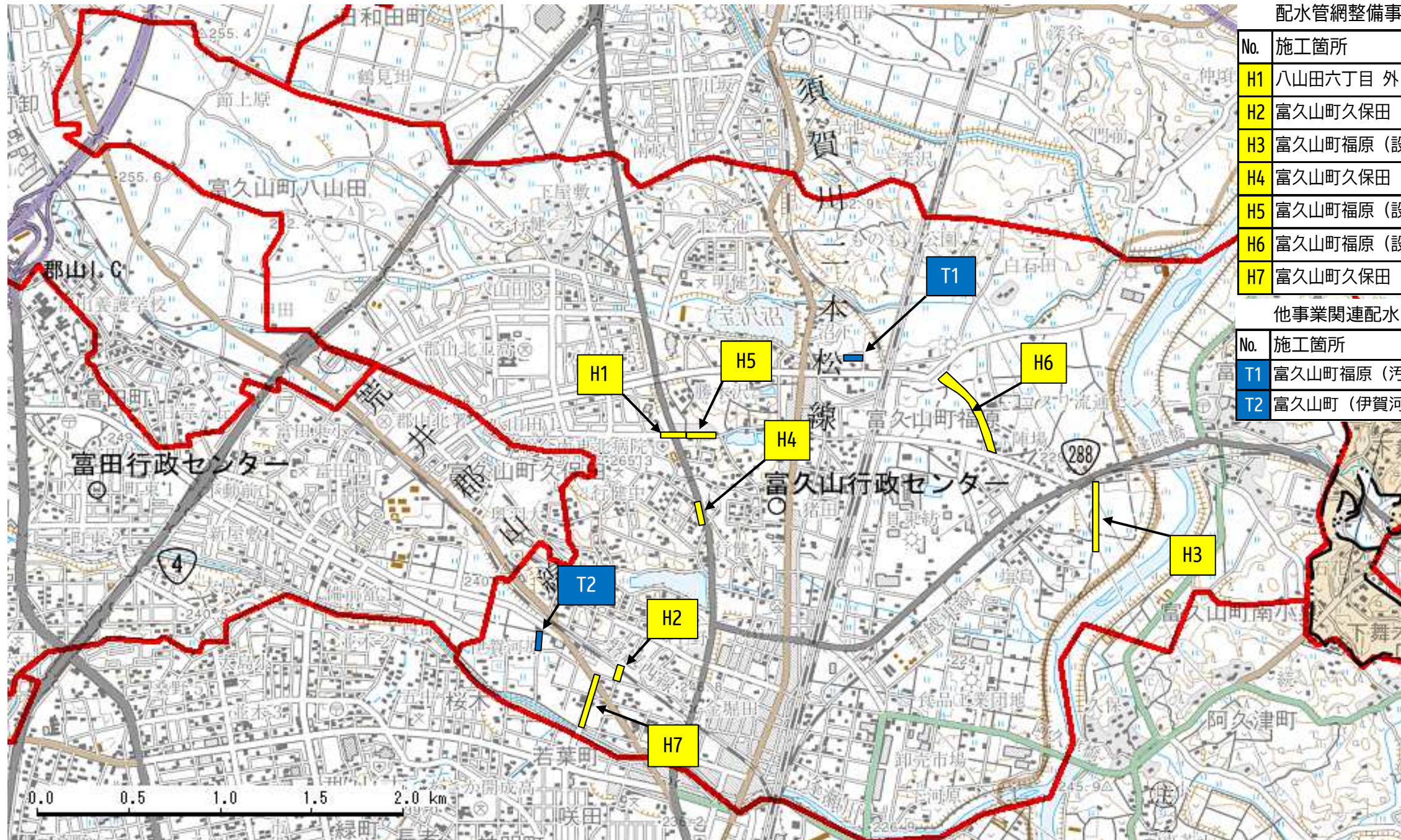
No.	施工箇所
H1	日和田町高倉（配水管更新工事 口径200 延長330m）
H2	日和田町八丁目（配水管更新工事 口径400 延長200m）
H3	日和田町八丁目（舗装復旧工事 延長400m）
H4	日和田町八丁目（測量設計委託 延長200m）

※本資料は、予算編成時の想定であり、実際の事業実施の際は、様々な要因で変更となる可能性があります。
地図は一部、最新のものが反映されていない場合があります。

地区別 事業プロット図【令和6年度当初予算】

作成 上下水道局 富久山町

事業名 配水管網整備事業、他事業関連配水管等移設事業



配水管網整備事業

No.	施工箇所
H1	八山田六丁目 外 (配水管更新工事 口径300 延長60m)
H2	富久山町久保田 (舗装復旧工事 延長80m)
H3	富久山町福原 (設計委託 延長700m)
H4	富久山町久保田 (測量設計委託 延長150m)
H5	富久山町福原 (設計委託 延長400m)
H6	富久山町福原 (設計委託 延長1,200m)
H7	富久山町久保田 (設計委託 延長320m)

他事業関連配水管等移設事業

No.	施工箇所
T1	富久山町福原 (污水管布設工事に伴う配水管移設工事)
T2	富久山町 (伊賀河原土地区画整理事業に伴う配水管移設工事)

※本資料は、予算編成時の想定であり、実際の事業実施の際は、様々な要因で変更となる可能性があります。
地図は一部、最新のものが反映されていない場合があります。

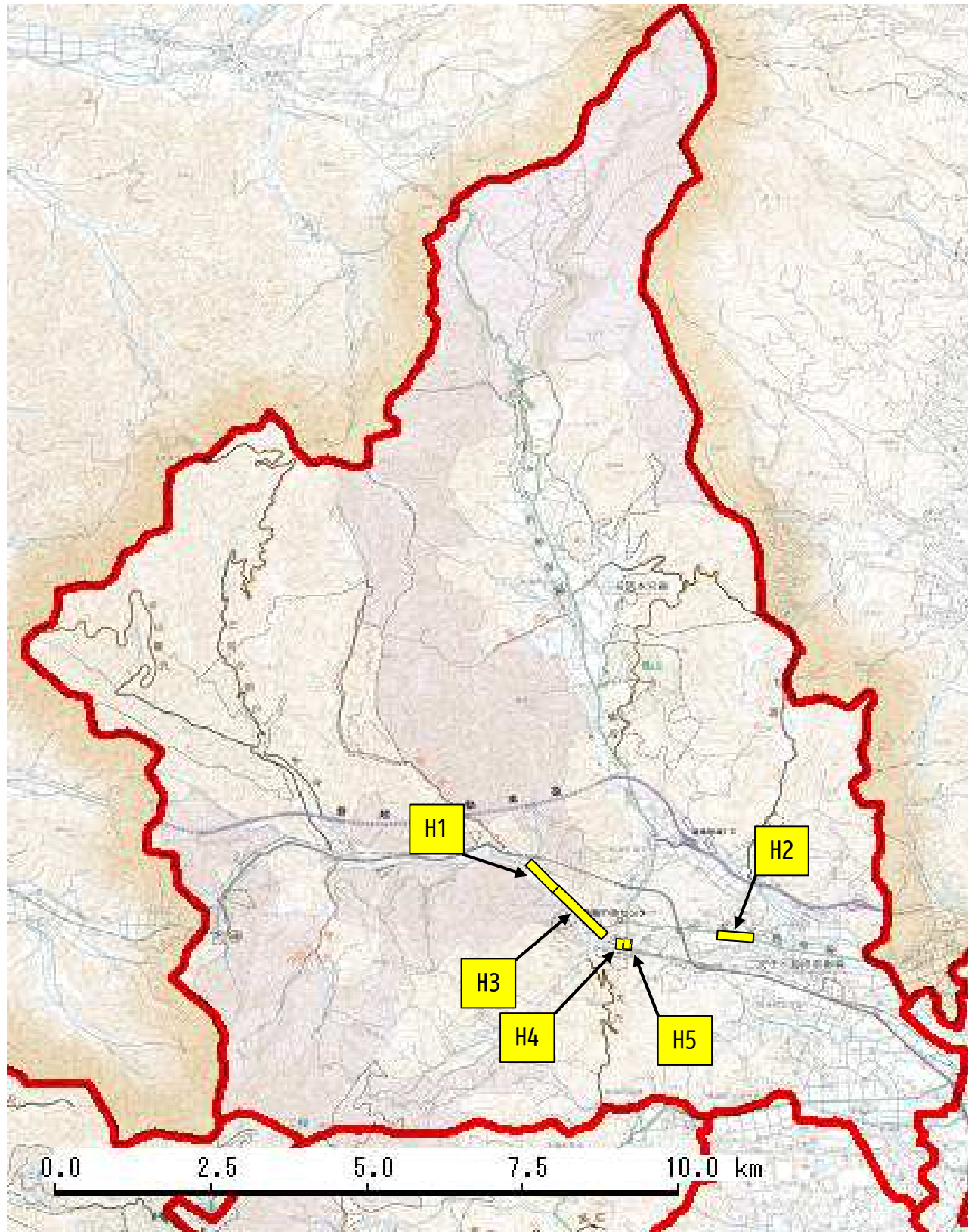
地区別 事業プロット図【令和6年度当初予算】

作成

上下水道局

熱海町

事業名 配水管網整備事業



配水管網整備事業

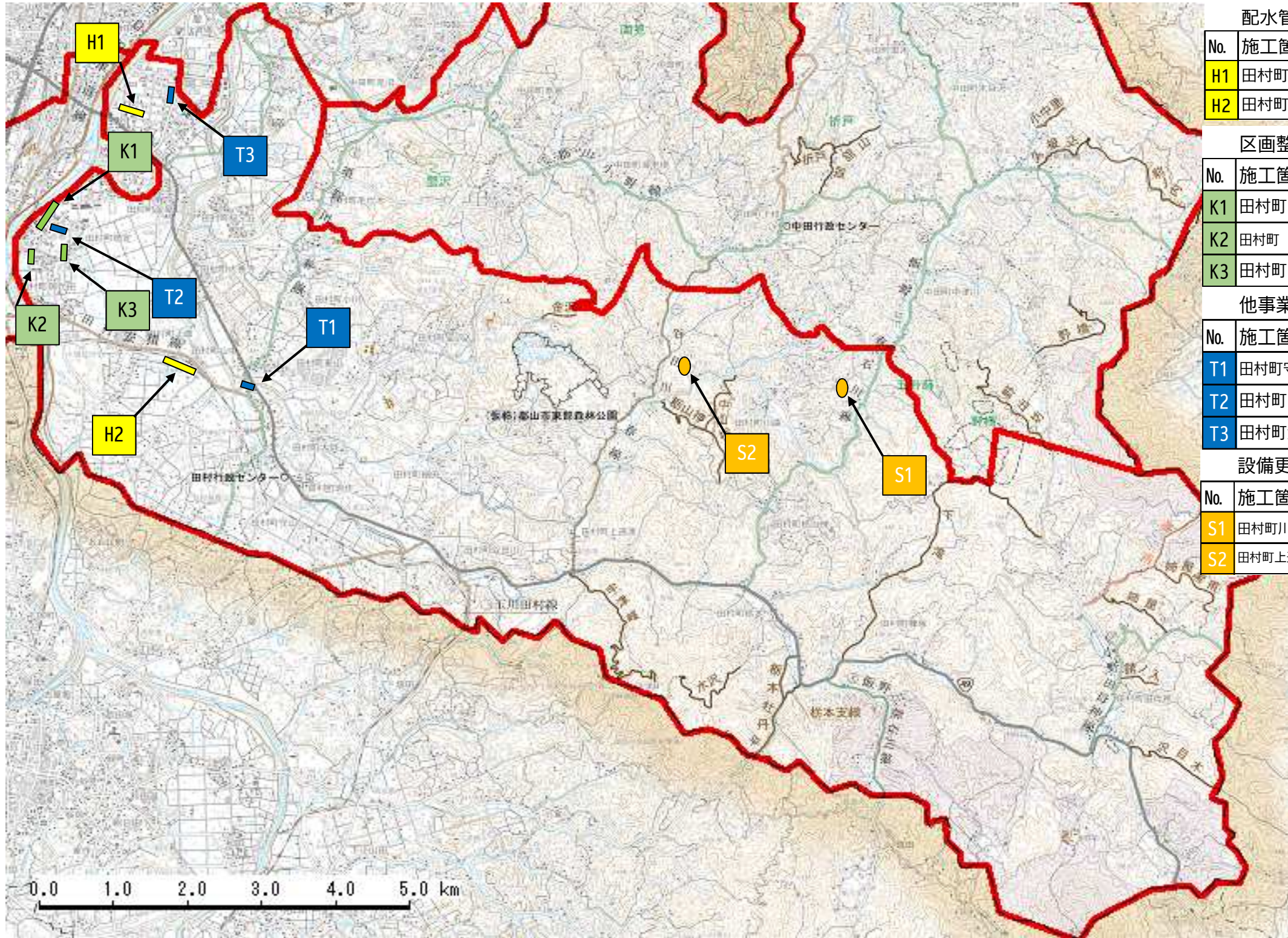
No.	施工箇所
H1	熱海町熱海五丁目 外（配水管更新工事 口径300 延長1,000m）
H2	熱海町玉川（配水管更新工事 口径200 延長400m）
H3	熱海町熱海三丁目（設計委託 延長500m）
H4	熱海町熱海二丁目 外（測量設計委託 延長40m）
H5	熱海町熱海二丁目（地質調査委託）

※本資料は、予算編成時の想定であり、実際の事業実施の際は、様々な要因で変更となる可能性があります。
地図は一部、最新のものが反映されていない場合があります。

地区別 事業プロット図【令和6年度当初予算】

作成 上下水道局 田村町

事業名 配水管網整備事業、区画整理事業に伴う配水管布設事業、他事業関連配水管等移設事業、設備更新



配水管網整備事業	
No.	施工箇所
H1	田村町金屋（配水管布設工事 口径100 延長250m）
H2	田村町山中 外（舗装復旧工事 延長490m）

区画整理事業に伴う配水管布設事業	
No.	施工箇所
K1	田村町（配水管布設工事 口径300 延長300m）
K2	田村町（配水管布設工事 口径150 延長180m 口径100 延長180m）
K3	田村町（配水管布設工事 口径150 延長50m）

他事業関連配水管等移設事業	
No.	施工箇所
T1	田村町守山（道路橋りょう整備（再復）工事に伴う配水管移設工事）
T2	田村町（徳定土地区画整理事業に伴う配水管移設工事）
T3	田村町金屋（大河原地区雨水管渠に伴う配水管移設工事）

設備更新	
No.	施工箇所
S1	田村町川曲（増圧ポンプ場遠方監視装置子局更新工事 川曲ポンプ場）
S2	田村町上道渡（増圧ポンプ場遠方監視装置子局更新工事 上道渡ポンプ場）

※本資料は、予算編成時の想定であり、実際の事業実施の際は、様々な要因で変更となる可能性があります。地図は一部、最新のものが反映されていない場合があります。

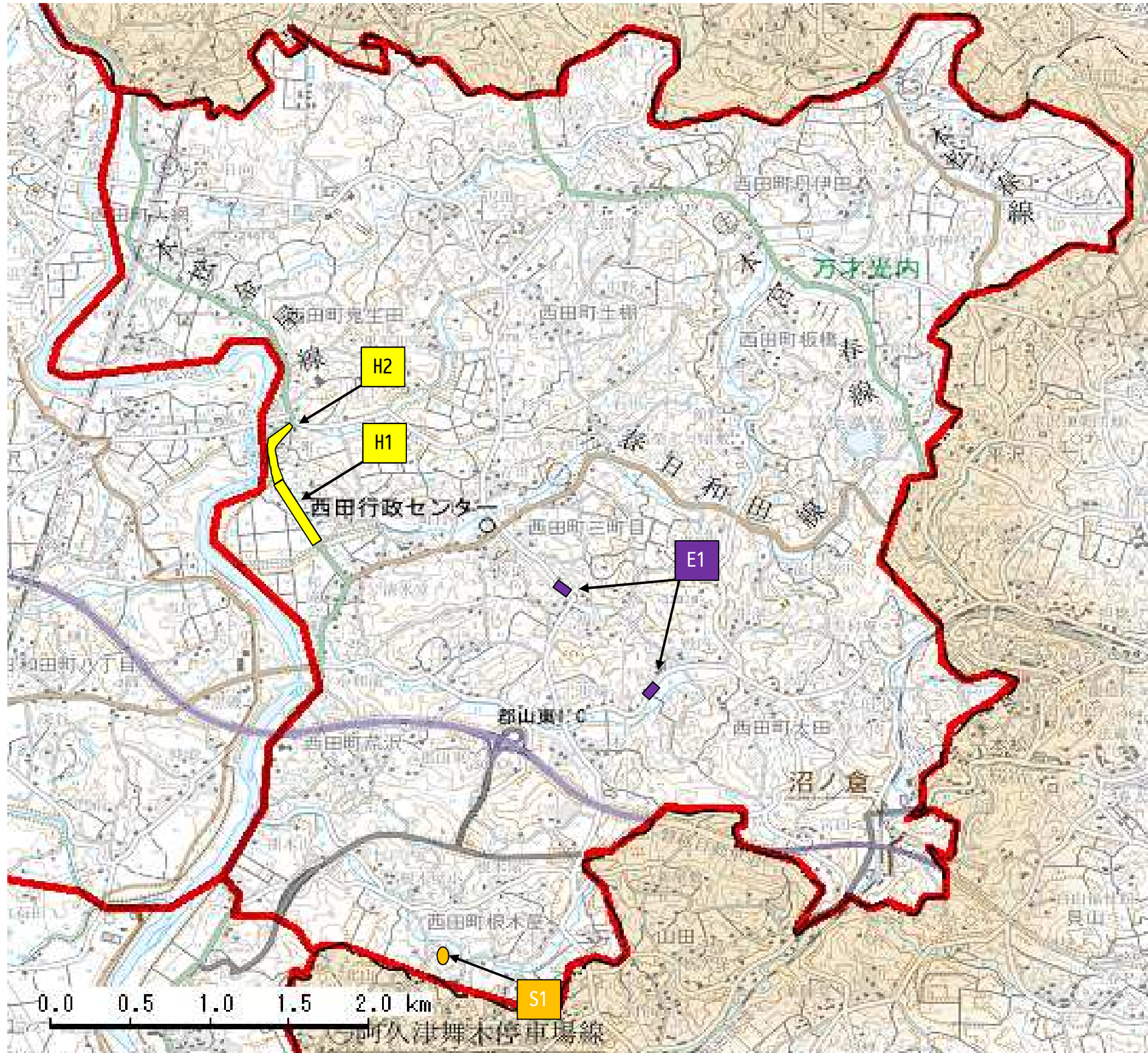
地区別 事業プロット図【令和6年度当初予算】

作成

上下水道局

西田町

事業名 配水管網整備事業、標高差による自然流下（エネルギーゼロ）配水への転換事業、設備更新



配水管網整備事業

No.	施工箇所
H1	西田町鬼生田 外（舗装復旧工事 延長490m）
H2	西田町鬼生田（測量設計委託 延長500m）

標高差による自然流下（エネルギーゼロ）配水への転換事業

No.	施工箇所
E1	西田町大田 外（設計委託 一式）

設備更新

No.	施工箇所
S1	西田町根木屋（増圧ポンプ場遠方監視装置子局更新工事 根木屋増圧ポンプ場）

※本資料は、予算編成時の想定であり、実際の事業実施の際は、様々な要因で変更となる可能性があります。
地図は一部、最新のものが反映されていない場合があります。

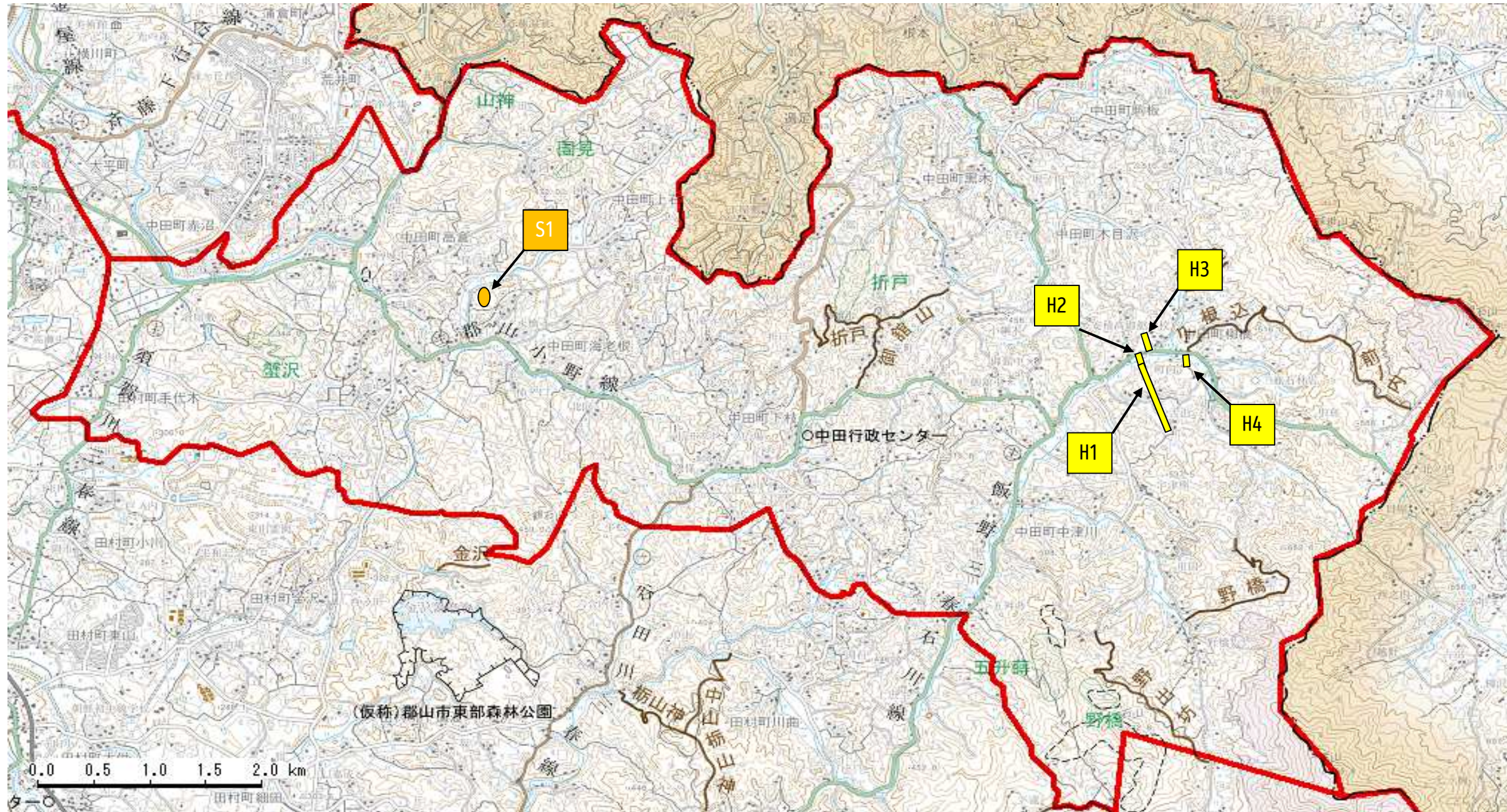
地区別 事業プロット図【令和6年度当初予算】

作成

上下水道局

中田町

事業名 配水管網整備事業、設備更新



配水管網整備事業

No.	施工箇所
H1	中田町柳橋 (配水管更新工事 口径50 延長860m)
H2	中田町柳橋 (配水管更新工事 口径50 延長10m)
H3	中田町柳橋 (舗装復旧工事 延長195m)
H4	中田町柳橋 (測量設計委託 延長10m)

設備更新

No.	施工箇所
S1	中田町上石 (増圧ポンプ場遠方監視装置子局更新工事 上石中継ポンプ場)

※本資料は、予算編成時の想定であり、実際の事業実施の際は、様々な要因で変更となる可能性があります。地図は一部、最新のものが反映されていない場合があります。

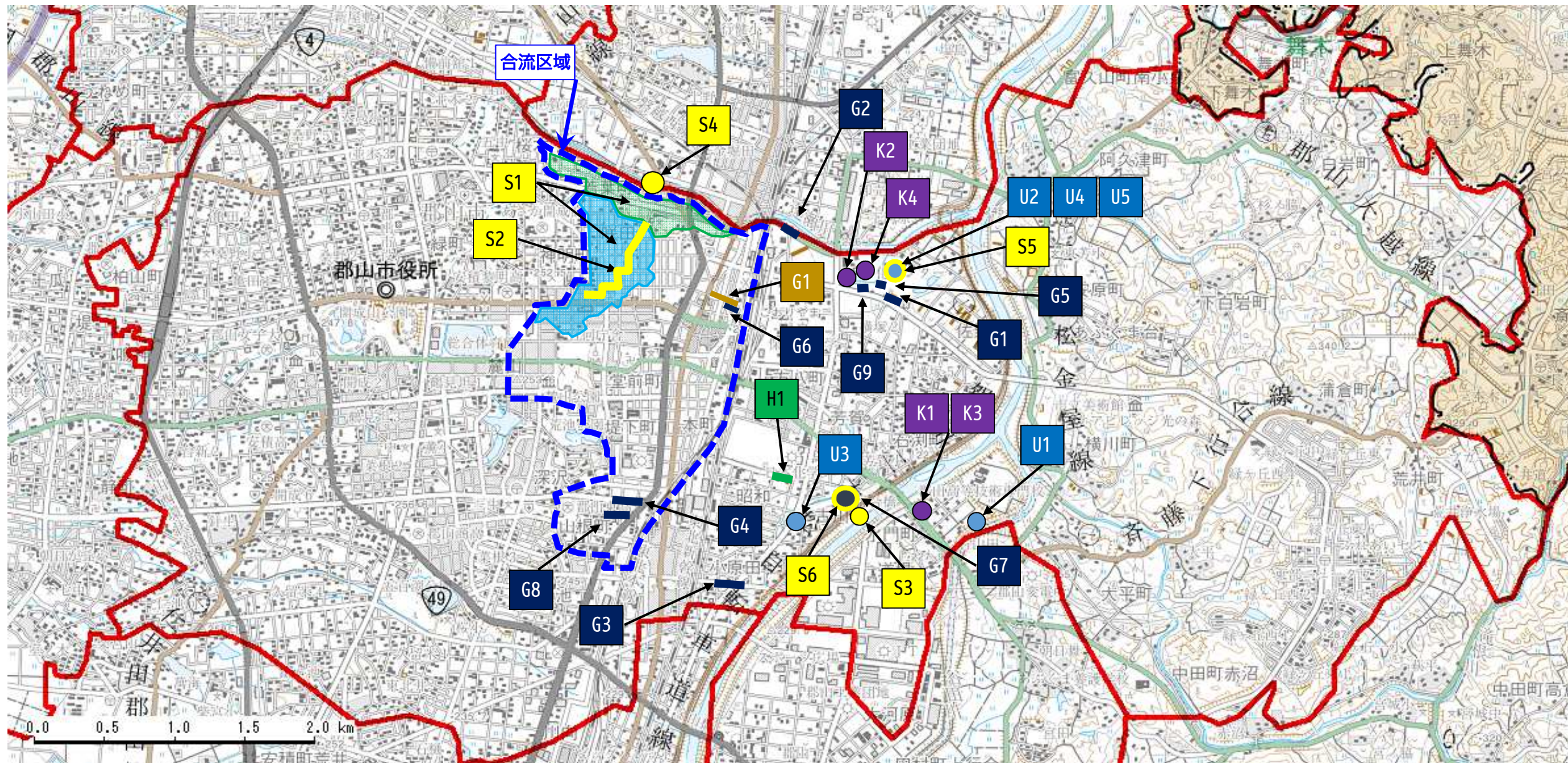
地区別 事業プロット図【令和6年度当初予算】

作成

上下水道局

本庁

事業名 下水道事業主要工事、下水道ストックマネジメント事業、雨水対策整備事業、本管改良事業、下水道施設改良事業



下水道事業主要工事

No.	施工箇所
G1	大町一丁目ほか（末端管渠整備工事 L=70m）

下水道事業主要工事

No.	施工箇所
G1	横塚二丁目ほか（149号雨水幹線 函渠整備 L=158m、□2,500×1,900mm）
G2	向河原町（3号幹線放流管 函渠整備 L=100m、□1,800×1,200mm）
G3	小原田二丁目ほか（小原田導水管 管渠整備 L=498m、φ1,350mm）
G4	函景一丁目ほか（函景貯留管関連管渠 管渠整備 L=511m、φ600~1,350mm）
G5	横塚三丁目ほか（180号雨水幹線 函渠整備 L=4m□2,000×2,000mm）
G6	大町一丁目・駅前二丁目（大町土地区画整理事業関連管渠 L=90m φ700mm）
G7	字古川（古川ポンプ場耐水化）
G8	函景一丁目 ほか（舗装復旧）
G9	横塚三丁目（舗装復旧）

雨水対策整備事業

No.	施工箇所
U1	水門町ポンプ場耐震診断業務委託
U2	横塚ポンプ場耐震診断業務委託
U3	小原田貯留管関連工事（角落し設置）
U4	横塚ポンプ場、梅田ポンプ場、水門町ポンプ場空調設備設置工事
U5	横塚ポンプ場、古川ポンプ場、西ノ内せせらぎプラント水位計改修工事

下水道施設改良事業

No.	施工箇所
K1	行合橋中継ポンプ場耐震診断業務委託
K2	横塚No.2 マンホールポンプ場改修工事
K3	行合橋中継ポンプ場等水位計改修工事
K4	下水道管理センター雨水貯留池放流流量計更新工事

下水道ストックマネジメント事業

No.	施工箇所
S1	北部第二排水区、北部第三排水区（管路点検委託）
S2	6号幹線改築工事に伴う実施設計委託
S3	新堀川樋管（排水樋門遠隔操作化改修工事）
S4	6号幹線排水樋管（排水樋門遠隔操作化改修工事）
S5	横塚ポンプ場等監視制御設備改築工事
S6	古川ポンプ場長寿命化改築実施設計委託

本管改良事業

No.	施工箇所
H1	松木町（下水道管敷設 L=138.5m）

※本資料は、予算編成時の想定であり、実際の事業実施の際は、様々な要因で変更となる可能性があります。地図は一部、最新のものが反映されていない場合があります。

地区別 事業プロット図【令和6年度当初予算】

作成

上下水道局

富田町

事業名 下水道事業主要工事



下水道事業主要工事

No.	施工箇所
G1	富田東土地区画整理地区(面整備 A=25ha 設計施工一括発注・アドバイザー業務委託)

※本資料は、予算編成時の想定であり、実際の事業実施の際は、様々な要因で変更となる可能性があります。
地図は一部、最新のものが反映されていない場合があります。

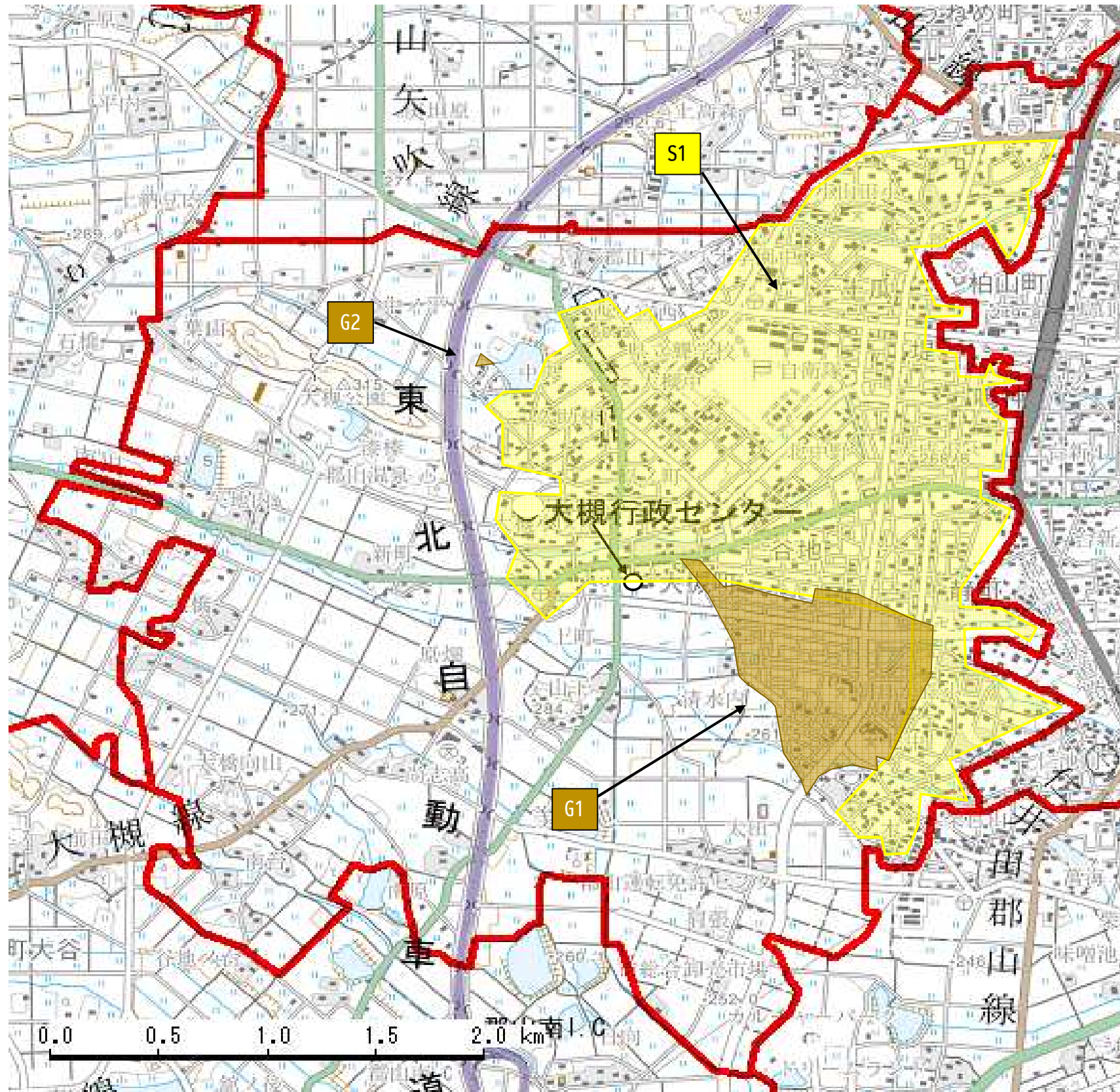
地区別 事業プロット図【令和6年度当初予算】

作成

上下水道局

大槻町

事業名 下水道事業主要工事、下水道ストックマネジメント事業



下水道ストックマネジメント事業

No.	施工箇所
S1	下水道管路（点検）（大槻町 外）

下水道事業主要工事

No.	施工箇所
G1	御前南土地区画整理地区（面整備 A=60ha 設計施工一括発注・アドバイザー業務委託）
G2	大槻町中ノ平南 汚水面整備工事（A=0.5ha）

※本資料は、予算編成時の想定であり、実際の事業実施の際は、様々な要因で変更となる可能性があります。
地図は一部、最新のものが反映されていない場合があります。

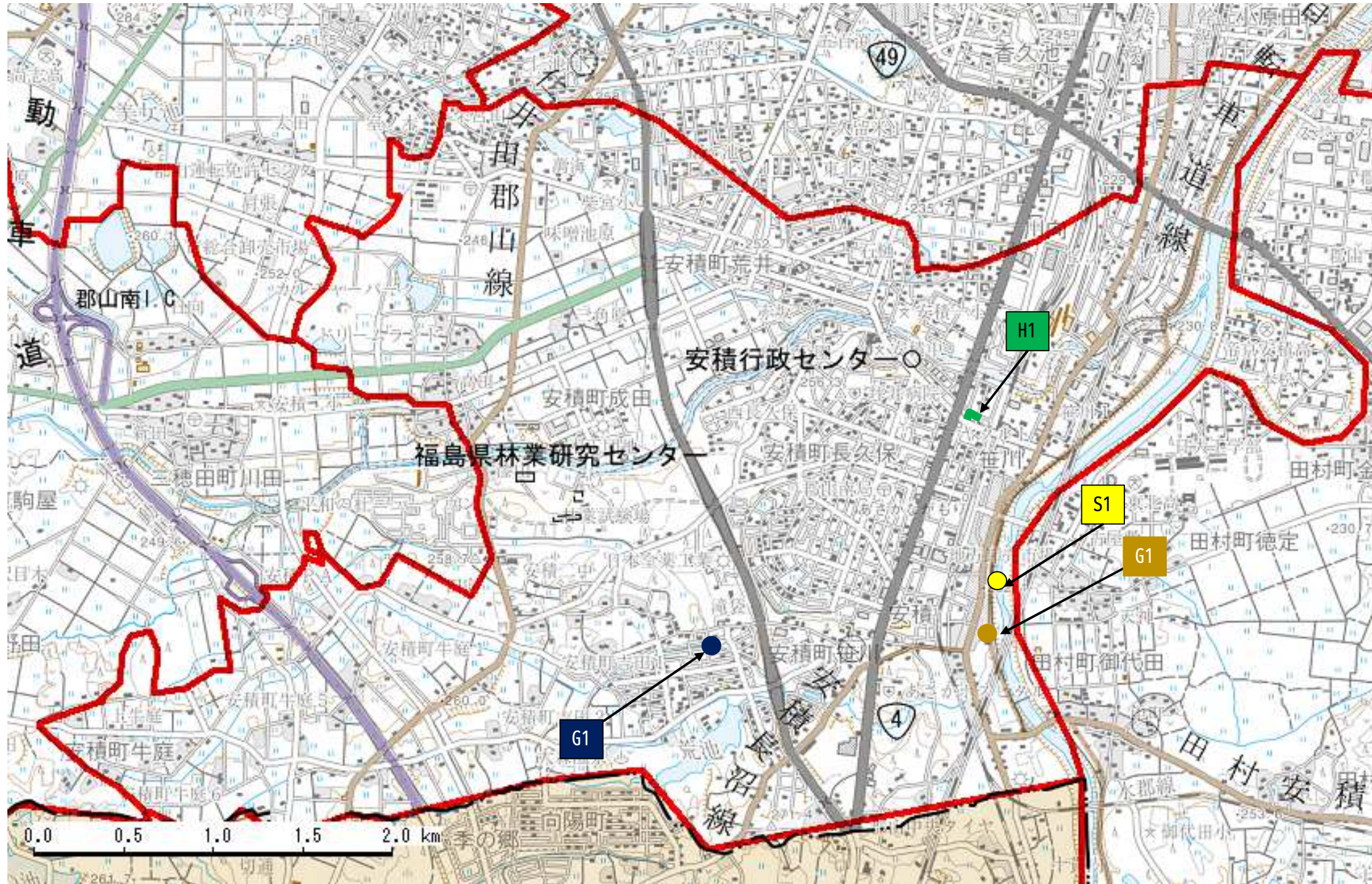
地区別 事業プロット図【令和6年度当初予算】

作成

上下水道局

安積町

事業名 下水道事業主要工事、下水道ストックマネジメント事業、本管改良事業



下水道事業主要工事

No.	施工箇所
G1	笹川字荒屋敷 (175号雨水幹線 L=22m □2,100×1,500)

下水道事業主要工事

No.	施工箇所
G1	安積町笹川 (用地買収)

下水道ストックマネジメント事業

No.	施工箇所
S1	五輪下樋管 (排水樋門遠隔操作化改修工事)

本管改良事業

No.	施工箇所
H1	安積一丁目 (下水道管改築 L=191.7m)

※本資料は、予算編成時の想定であり、実際の事業実施の際は、様々な要因で変更となる可能性があります。
地図は一部、最新のものが反映されていない場合があります。

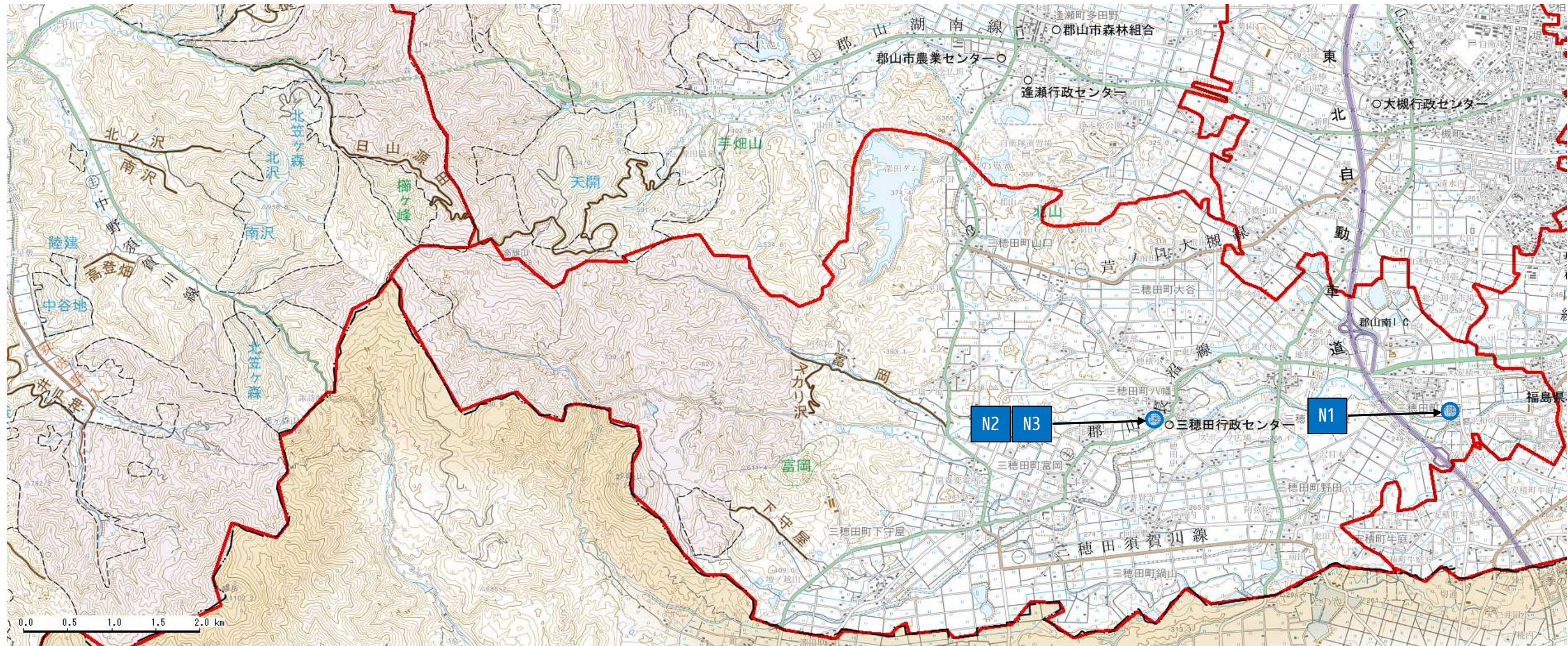
地区別 事業プロット図【令和6年度当初予算】

作成

上下水道局

三穂田町

事業名 農業集落排水事業



農業集落排水事業

No.	施工箇所
N1	川田地区農業集落排水処理施設流入調整槽攪拌ポンプ更新工事
N2	富岡地区農業集落排水処理施設回分槽コントローラ更新工事
N3	富岡地区農業集落排水処理施設消毒槽排気ファン更新工事

※本資料は、予算編成時の想定であり、実際の事業実施の際は、様々な要因で変更となる可能性があります。
地図は一部、最新のものが反映されていない場合があります。

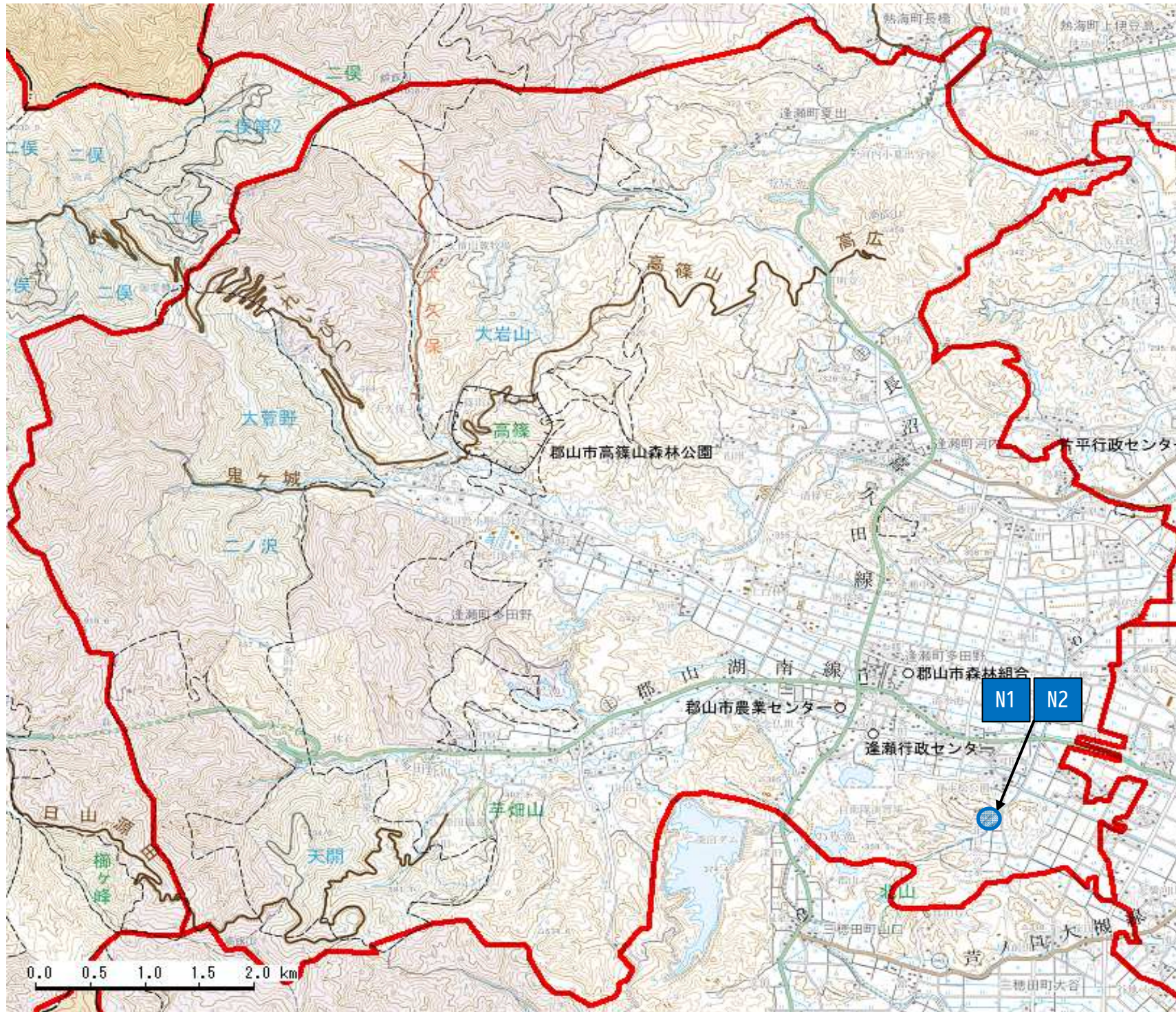
地区別 事業プロット図【令和6年度当初予算】

作成

上下水道局

逢瀬町

事業名 農業集落排水事業



農業集落排水事業

No.	施工箇所
N1	多田野地区農業集落排水処理施設高圧受電設備改修工事
N2	多田野地区農業集落排水処理施設攪拌ポンプ更新工事

※本資料は、予算編成時の想定であり、実際の事業実施の際は、様々な要因で変更となる可能性があります。
地図は一部、最新のものが反映されていない場合があります。

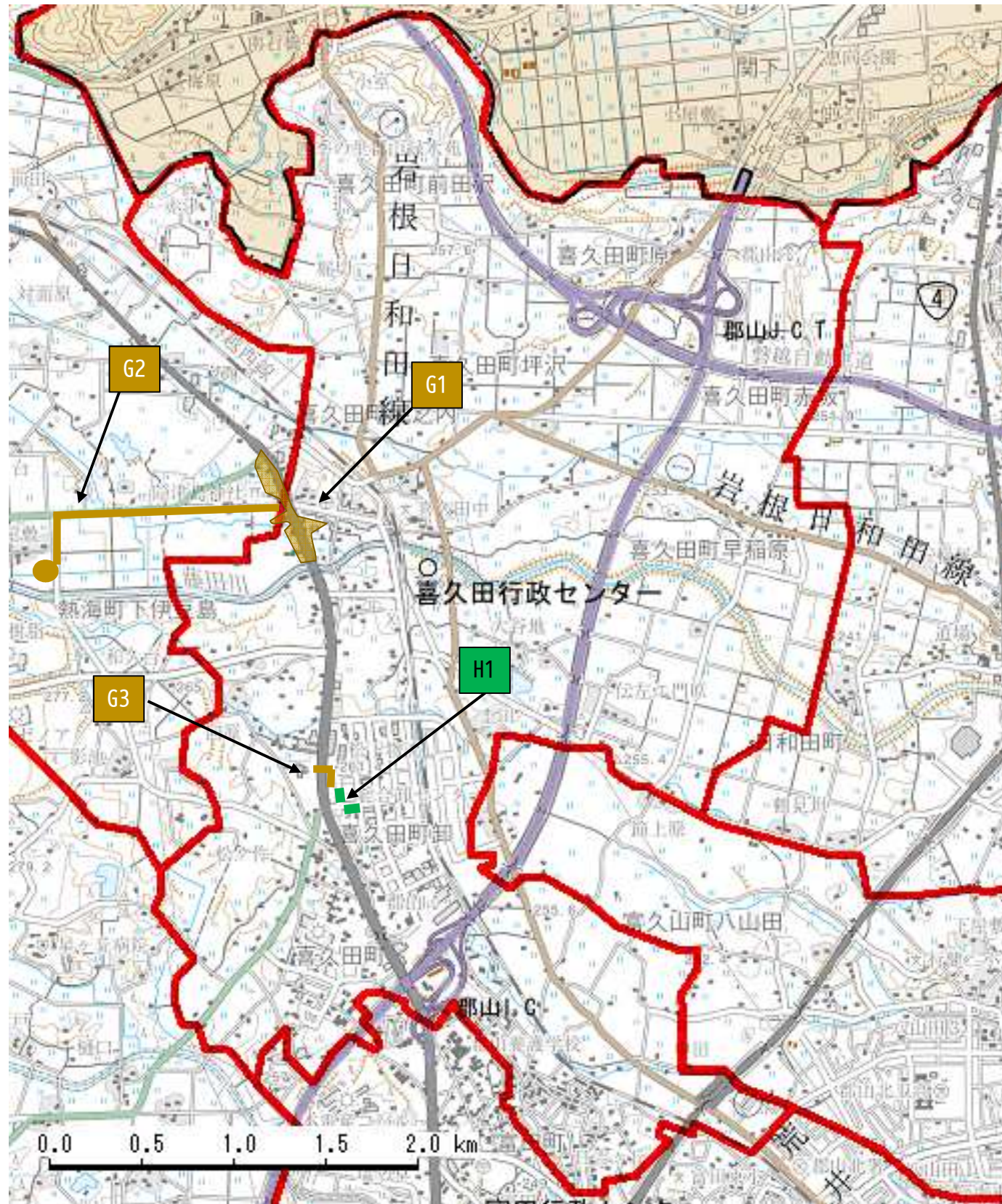
地区別 事業プロット図【令和6年度当初予算】

作成

上下水道局

喜久田町

事業名 下水道事業主要工事、本管改良事業



下水道事業主要工事

No.	施工箇所
G1	喜久田町堀之内 汚水面整備工事 (A=4ha)
G2	喜久田町堀之内 農業集落排水施設の公共下水道接続事業 (設計)
G3	喜久田町卸一丁目 末端管渠整備 (L=73m)

本管改良事業

No.	施工箇所
H1	卸一丁目 (下水道管改築 L=71.75m)

※本資料は、予算編成時の想定であり、実際の事業実施の際は、様々な要因で変更となる可能性があります。
地図は一部、最新のものが反映されていない場合があります。

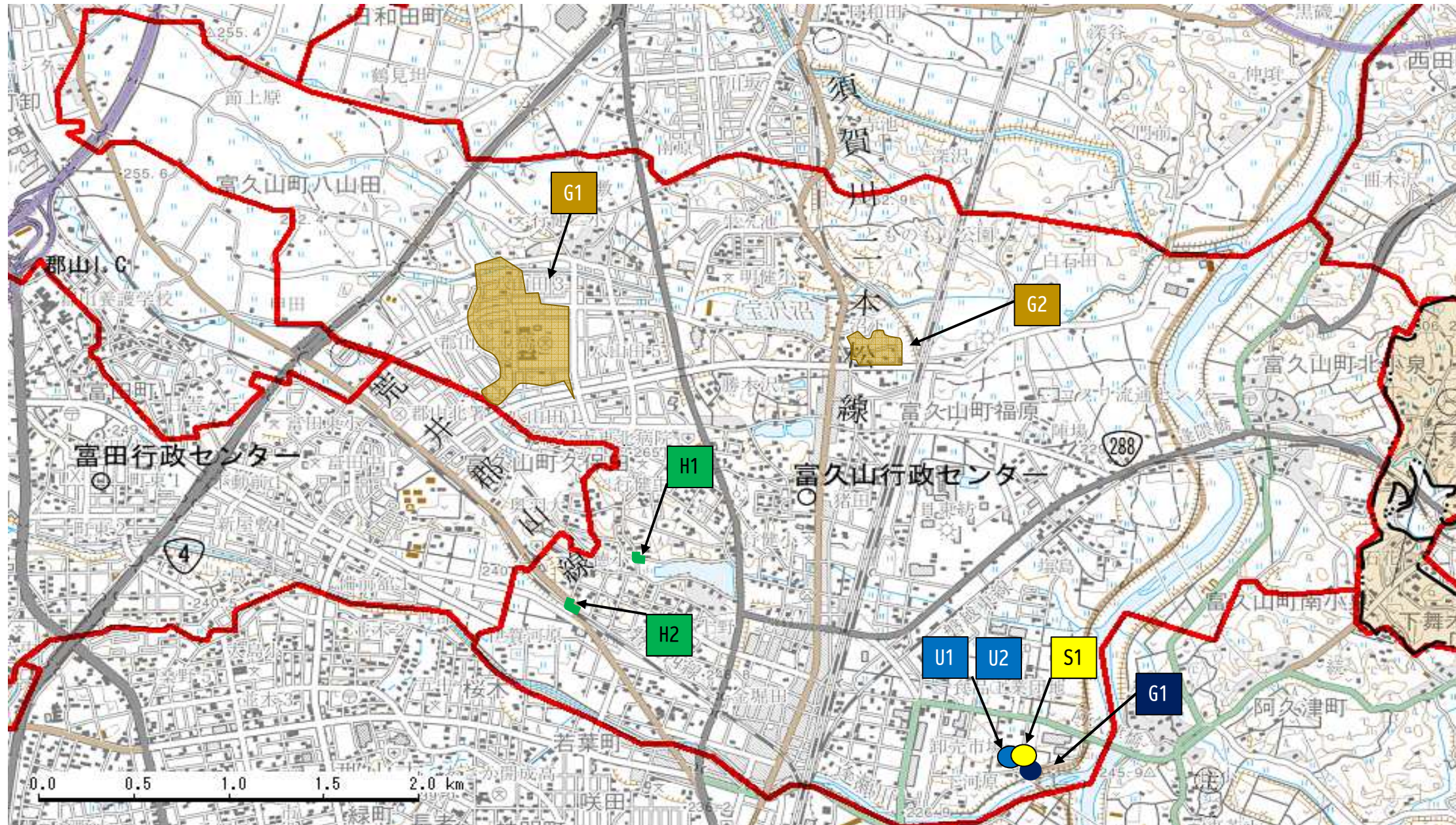
地区別 事業プロット図【令和6年度当初予算】

作成

上下水道局

富久山町

事業名 下水道事業主要工事、下水道ストックマネジメント事業、本管改良事業、雨水対策整備事業



下水道事業主要工事

No.	施工箇所
G1	八山田二丁目ほか 汚水面整備工事 (A=26.5ha)
G2	富久山町宝田 汚水面整備工事 (A=5ha)

下水道事業主要工事

No.	施工箇所
G1	久保田字古坦 (古坦ポンプ場耐水化)

下水道ストックマネジメント事業

No.	施工箇所
S1	古坦ポンプ場 (排水樋門遠隔操作化改修工事)

本管改良事業

No.	施工箇所
H1	久保田字大原 (舗装復旧 L=45.0m)
H2	久保田字三御堂 東部幹線 (下水道管移設 L=110m)

雨水対策整備事業

No.	施工箇所
U1	古坦ポンプ場空調設備設置工事
U2	古坦ポンプ場水位計改修工事

※本資料は、予算編成時の想定であり、実際の事業実施の際は、様々な要因で変更となる可能性があります。地図は一部、最新のものが反映されていない場合があります。

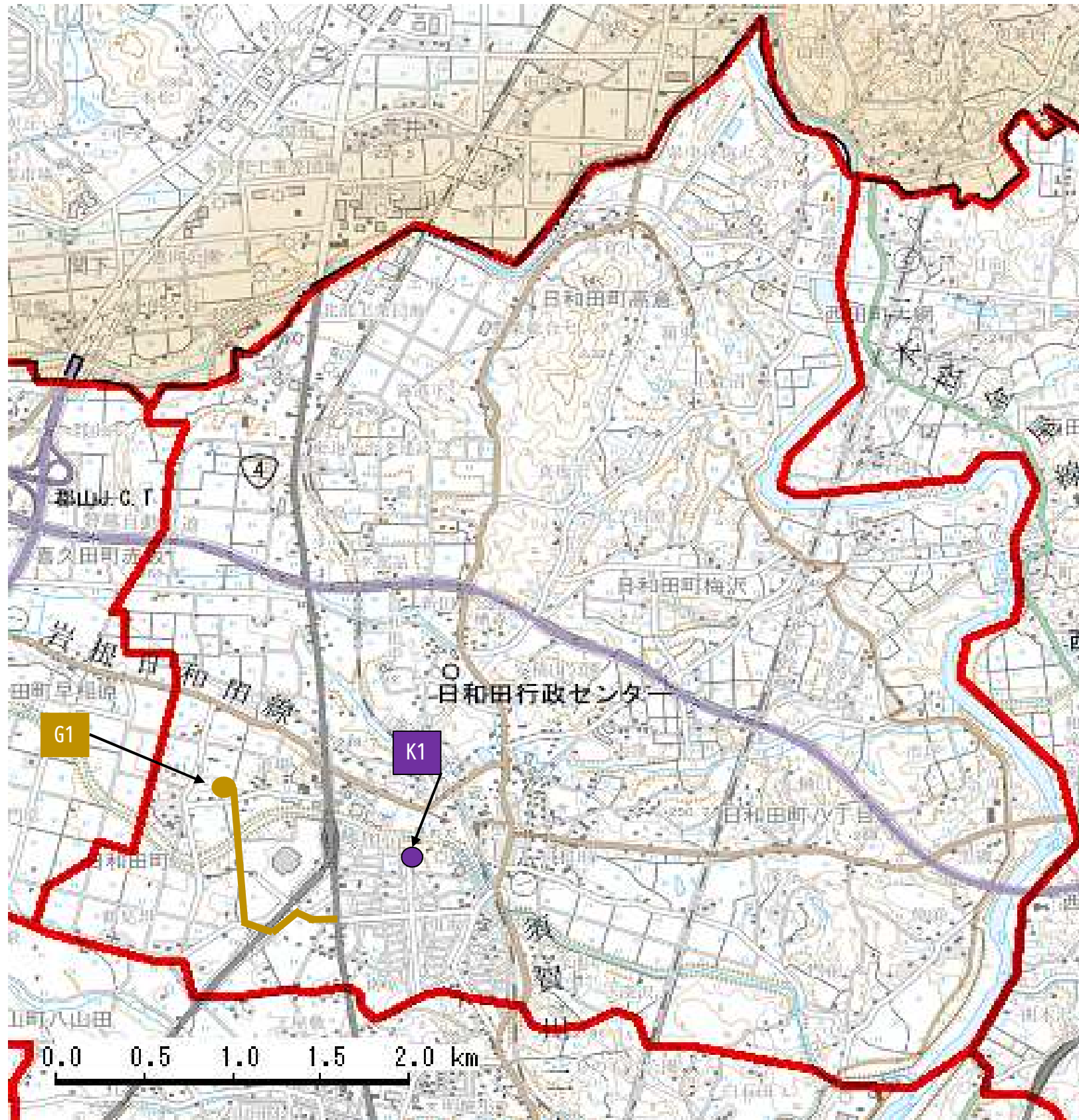
地区別 事業プロット図【令和6年度当初予算】

作成

上下水道局

日和田町

事業名 下水道事業主要工事、下水道施設改良事業



下水道事業主要工事

No.	施工箇所
G1	日和田町早稲原 農業集落排水施設の公共下水道接続事業（設計）

下水道施設改良事業

No.	施工箇所
K1	日和田町字小堰（日和田No.2 マンホールポンプ場改修工事）

※本資料は、予算編成時の想定であり、実際の事業実施の際は、様々な要因で変更となる可能性があります。
地図は一部、最新のものが反映されていない場合があります。

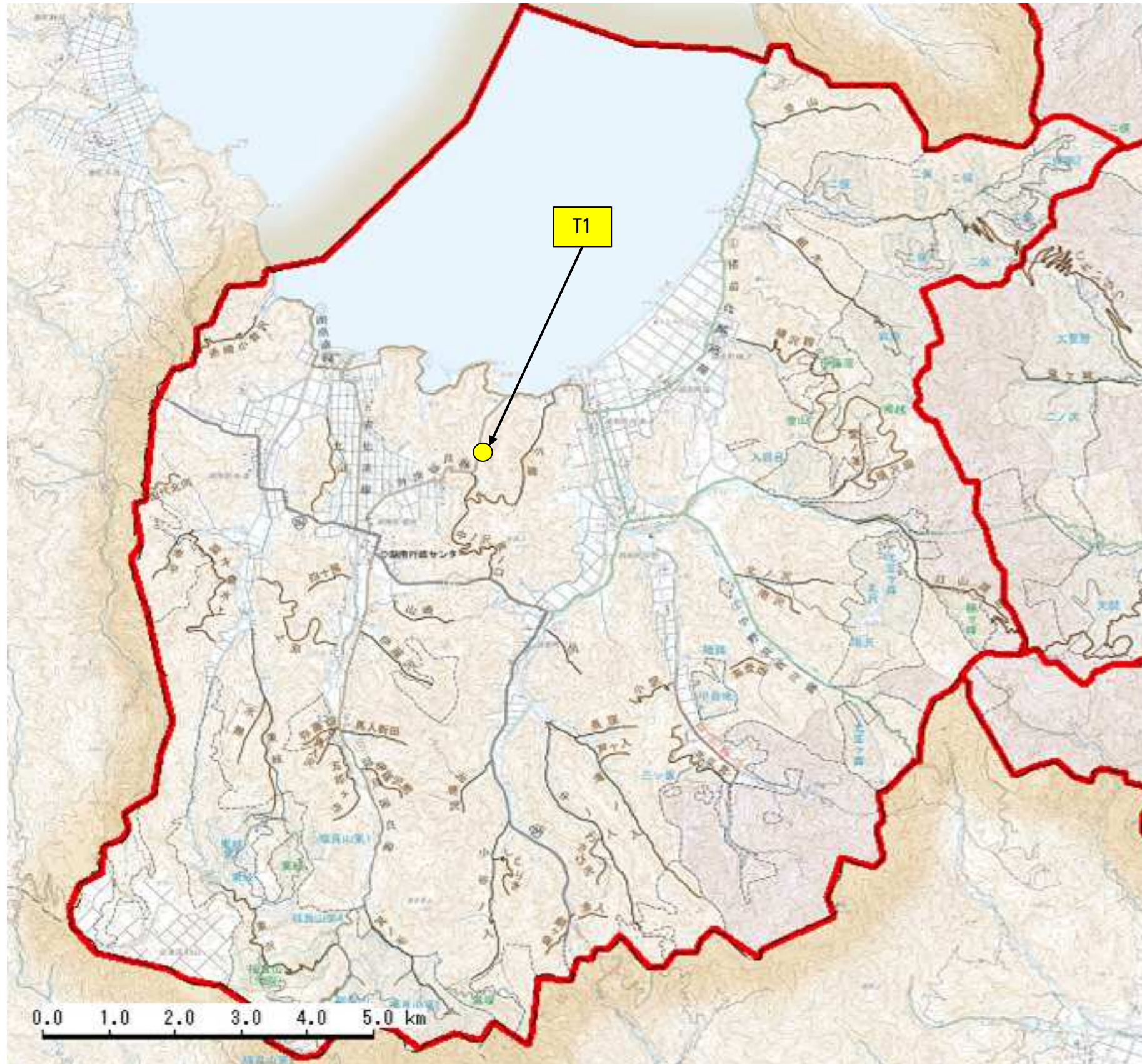
地区別 事業プロット図【令和6年度当初予算】

作成

上下水道局

湖南町

事業名 特定環境保全公共下水道事業

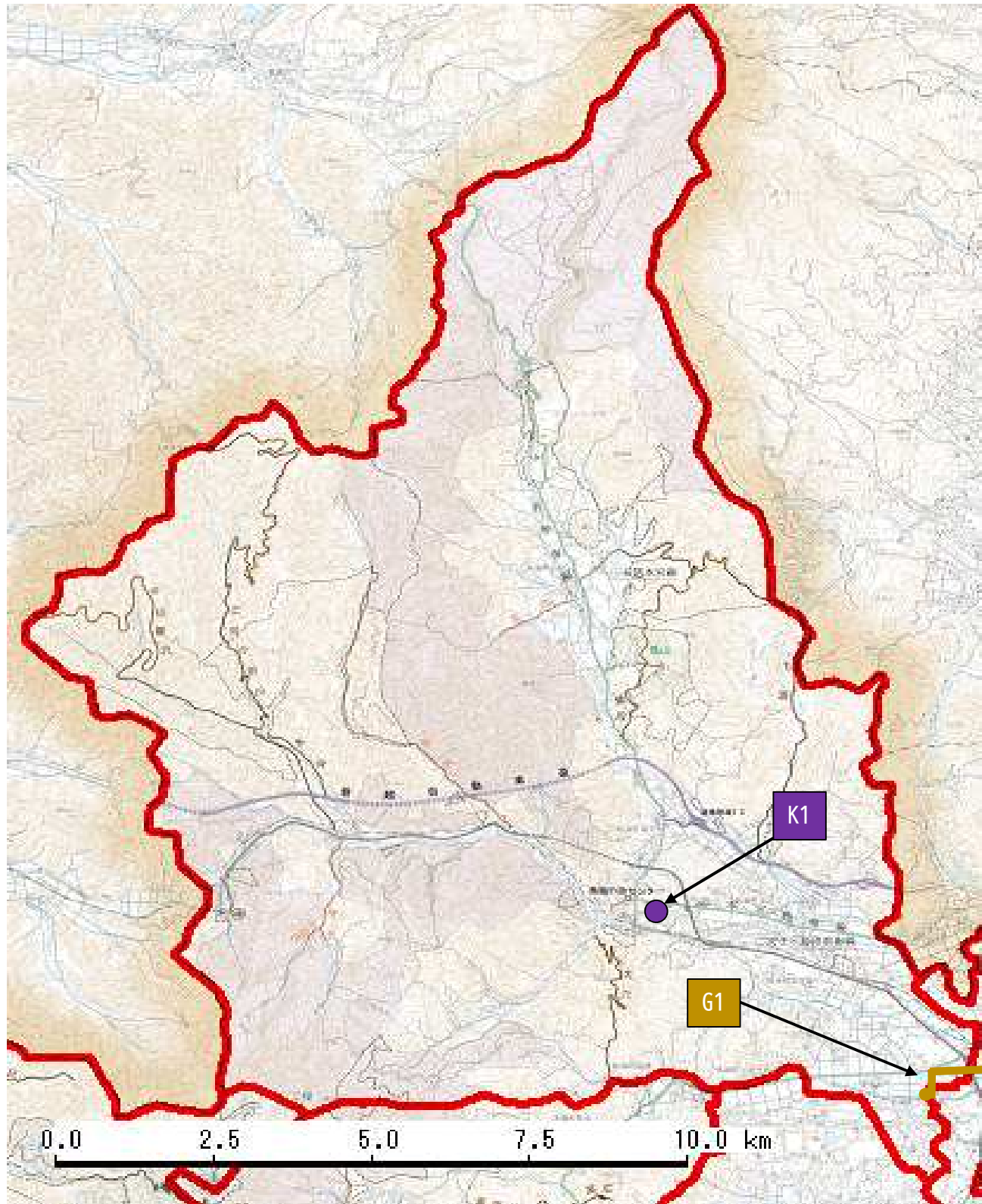


特定環境保全公共下水道事業（終末処理場施設）

No.	施工箇所
T1	舟津字中ノ沢 地内（湖南浄化センター非常用発電設備設置）
	舟津字中ノ沢 地内（湖南浄化センター脱窒素槽汚泥界面濃度計更新工事）

※本資料は、予算編成時の想定であり、実際の事業実施の際は、様々な要因で変更となる可能性があります。
地図は一部、最新のものが反映されていない場合があります。

地区別 事業プロット図【令和6年度当初予算】		作成	上下水道局	熱海町
事業名	下水道施設改良事業、下水道事業主要工事			



下水道施設改良事業

No.	施工箇所
K1	熱海中継ポンプ場破碎機更新工事

下水道事業主要工事

No.	施工箇所
G1	熱海町上伊豆島 農業集落排水施設の公共下水道接続事業（設計）

※本資料は、予算編成時の想定であり、実際の事業実施の際は、様々な要因で変更となる可能性があります。
地図は一部、最新のものが反映されていない場合があります。

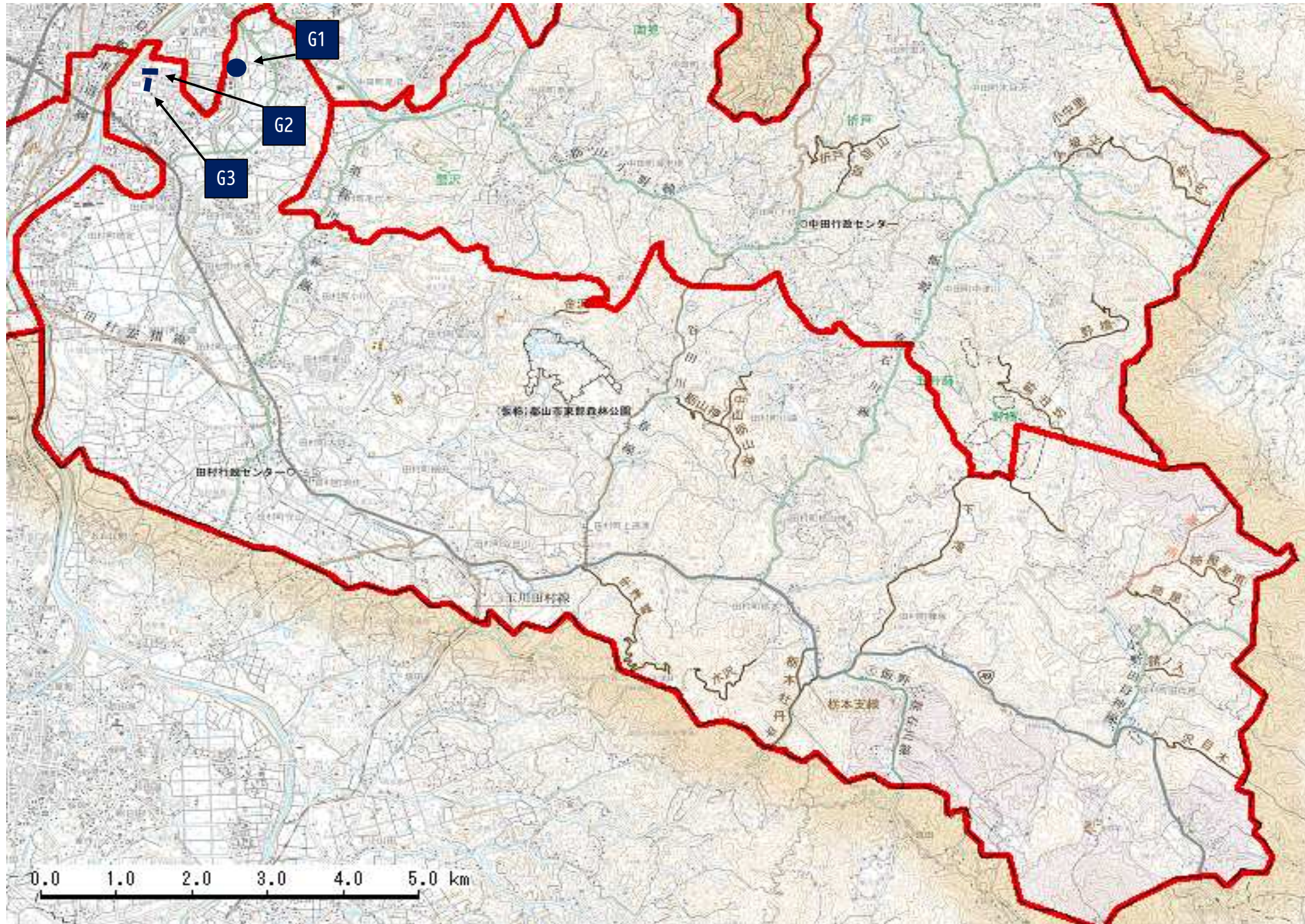
地区別 事業プロット図【令和6年度当初予算】

作成

上下水道局

田村町

事業名 下水道事業主要工事



下水道事業主要工事

No.	施工箇所
G1	下行合字田ノ保下（石塚樋門新設・ポンプゲート整備）
G2	金屋字下夕川原ほか（133号雨水幹線 函渠整備 L=100m、□2,200×1,400mm）
G3	金屋字下夕川原ほか（大河原地区雨水管渠 函渠整備 L=200m □2,300×1,400mm）

※本資料は、予算編成時の想定であり、実際の事業実施の際は、様々な要因で変更となる可能性があります。
地図は一部、最新のものが反映されていない場合があります。