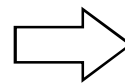


郡山市通学路交通安全プログラム 対策状況写真

地区名	本庁地区
学校名	郡山市立大島小学校
箇所番号	3
対策内容	交差点内のカラー舗装

対策前後の状況

対策前



対策後



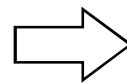
平成25年度施工

郡山市通学路交通安全プログラム 対策状況写真

地区名	本庁地区
学校名	郡山市立大島小学校
箇所番号	8
対策内容	交差点内のカラー舗装 横断歩道設置の検討

対策前後の状況

対策前







対策後



平成25年度施工

郡山市通学路交通安全プログラム 対策状況写真

地区名	本庁地区		
学校名	郡山市立大島小学校		
箇所番号	9		
対策内容	電柱移設 区画線の引き直し 路肩カラー舗装		
対策前後の状況			
対策前		対策後	
	➔		
			平成29年度施工

郡山市通学路交通安全プログラム 対策状況写真

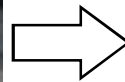
地区名	本庁地区		
学校名	郡山市立大島小学校		
箇所番号	10		
対策内容	道路拡幅の検討 路面標示 グリーンベルト 転落防止柵		
対策前後の状況			
対策前		対策後	
	➔		
			平成29年度施工

郡山市通学路交通安全プログラム 対策状況写真

地区名	本庁地区
学校名	郡山市立大島小学校
箇所番号	11
対策内容	路面標示の補修、交差点内のカラー化、路面標示 横断歩道補修

対策前後の状況

対策前



対策後



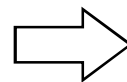
平成29年度施工

郡山市通学路交通安全プログラム 対策状況写真

地区名	本庁地区
学校名	郡山市立大島小学校
箇所番号	12
対策内容	区画線 通学路の変更

対策前後の状況

対策前



対策後



平成28年度施工

郡山市通学路交通安全プログラム 対策状況写真

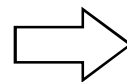
地区名	本庁地区
学校名	郡山市立大島小学校
箇所番号	13
対策内容	区画線 路肩のカラー舗装

対策前後の状況

対策前



対策後



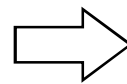
平成29年度施工

郡山市通学路交通安全プログラム 対策状況写真

地区名	本庁地区
学校名	郡山市立大島小学校
箇所番号	14
対策内容	速度抑制ドットライン 路面標示 通学路標識等

対策前後の状況

対策前



対策後



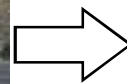
平成28年度施工

郡山市通学路交通安全プログラム 対策状況写真

地区名	本庁地区
学校名	郡山市立大島小学校
箇所番号	15
対策内容	交差部にドットライン 通学路の変更

対策前後の状況

対策前



対策後



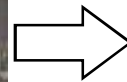
平成29年度施工

郡山市通学路交通安全プログラム 対策状況写真

地区名	本庁地区
学校名	郡山市立大島小学校
箇所番号	16
対策内容	交差部にドットライン 通学路の変更

対策前後の状況

対策前



対策後




平成29年度施工

郡山市通学路交通安全プログラム 対策状況写真

地区名	本庁地区	
学校名	郡山市立大島小学校	
箇所番号	17	
対策内容	除草	
対策前後の状況		
対策前		対策後
		
		令和元年度施工

郡山市通学路交通安全プログラム 対策状況写真

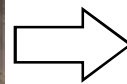
地区名	本庁地区
学校名	郡山市立大島小学校
箇所番号	18
対策内容	グリーンベルト、路面標示の設置 横断歩道 停止線の補修 ゾーン30指定
対策前後の状況	
対策前	対策後
	
	平成30年度施工

郡山市通学路交通安全プログラム 対策状況写真

地区名	本庁地区
学校名	郡山市立大島小学校
箇所番号	19
対策内容	信号機の設置

対策前後の状況

対策前



対策後



令和3年度施工