

郡山市通学路交通安全プログラム 対策状況写真

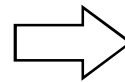
地区名	本庁地区
学校名	郡山市立小山田小学校
箇所番号	1
対策内容	横断歩道前のカラー舗装

対策前後の状況

対策前




対策後



平成25年度施工

郡山市通学路交通安全プログラム 対策状況写真

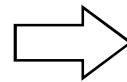
地区名	本庁地区	
学校名	郡山市立小山田小学校	
箇所番号	2	
対策内容	ポストコーン設置	
対策前後の状況		
対策前		対策後
		
		令和元年度施工

郡山市通学路交通安全プログラム 対策状況写真

地区名	本庁地区
学校名	郡山市立小山田小学校
箇所番号	3
対策内容	区画線 ポストコーン設置

対策前後の状況

対策前



対策後



平成25年度施工

郡山市通学路交通安全プログラム 対策状況写真

地区名	本庁地区	
学校名	郡山市立小山田小学校	
箇所番号	4	
対策内容	歩道新設	
対策前後の状況		
対策前	→	対策後
		

郡山市通学路交通安全プログラム 対策状況写真

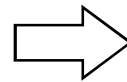
地区名	本庁地区
学校名	郡山市立小山田小学校
箇所番号	6
対策内容	側溝改修 蓋掛け

対策前後の状況

対策前



対策後



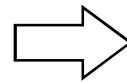
平成26年度施工

郡山市通学路交通安全プログラム 対策状況写真

地区名	本庁地区
学校名	郡山市立小山田小学校
箇所番号	7
対策内容	カラー舗装 ドットライン

対策前後の状況

対策前





対策後



平成26年度施工

郡山市通学路交通安全プログラム 対策状況写真

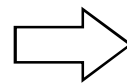
地区名	本庁地区
学校名	郡山市立小山田小学校
箇所番号	8
対策内容	ガードパイプ ダイヤマーク、規制標識移設 横断歩道設置
対策前後の状況	
対策前	対策後
	
平成27年度施工	

郡山市通学路交通安全プログラム 対策状況写真

地区名	本庁地区
学校名	郡山市立小山田小学校
箇所番号	9
対策内容	外側線 グリーンベルト

対策前後の状況

対策前


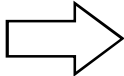



対策後



平成27年度施工

郡山市通学路交通安全プログラム 対策状況写真

地区名	本庁地区	
学校名	郡山市立小山田小学校	
箇所番号	10	
対策内容	外側線 グリーンベルト 路面標示 ゾーン30の規制	
対策前後の状況		
対策前		対策後
		
		平成30年度施工

郡山市通学路交通安全プログラム 対策状況写真

地区名	本庁地区
学校名	郡山市立小山田小学校
箇所番号	11
対策内容	ラバーポールの設置（追加）

対策前後の状況

対策前





対策後



平成29年度施工

郡山市通学路交通安全プログラム 対策状況写真

地区名	本庁地区
学校名	郡山市立小山田小学校
箇所番号	12
対策内容	外側線、グリーンベルト、路面標示（通学路）設置 ゾーン30の指定
対策前後の状況	
対策前	対策後
	
	令和元年度施工

郡山市通学路交通安全プログラム 対策状況写真

地区名	本庁地区
学校名	郡山市立小山田小学校
箇所番号	13
対策内容	路面標示 交差点のカラー化 時間帯規制

対策前後の状況

対策前



対策後



令和3年度施工

郡山市通学路交通安全プログラム 対策状況写真

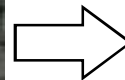
地区名	本庁地区
学校名	郡山市立小山田小学校
箇所番号	14
対策内容	路面標示・交差点のカラー化 路面標示 T字マークの設置

対策前後の状況

対策前



対策後

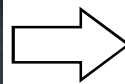


郡山市通学路交通安全プログラム 対策状況写真

地区名	本庁地区
学校名	郡山市立小山田小学校
箇所番号	15
対策内容	路面標示 T字マークの設置

対策前後の状況

対策前



対策後

