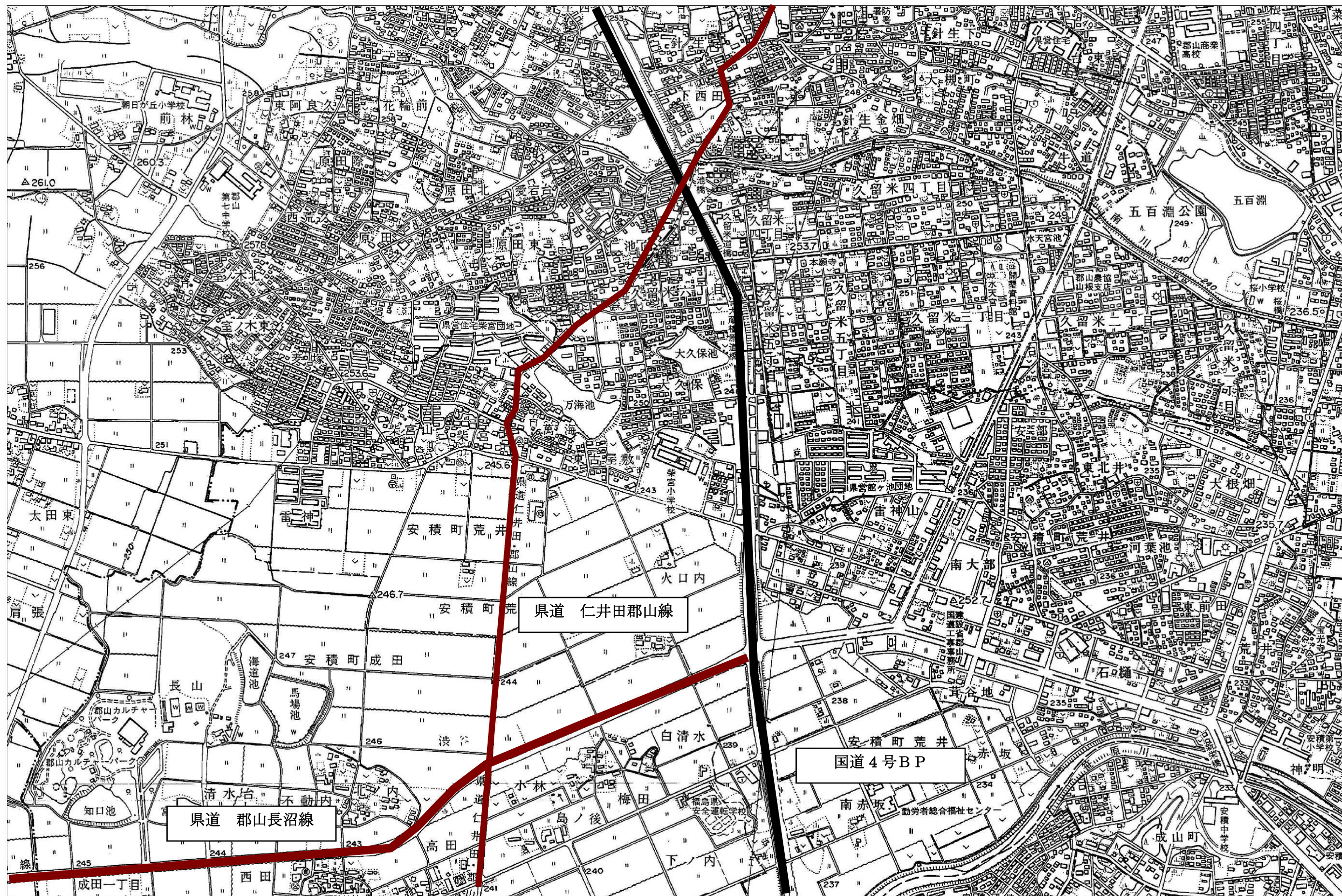


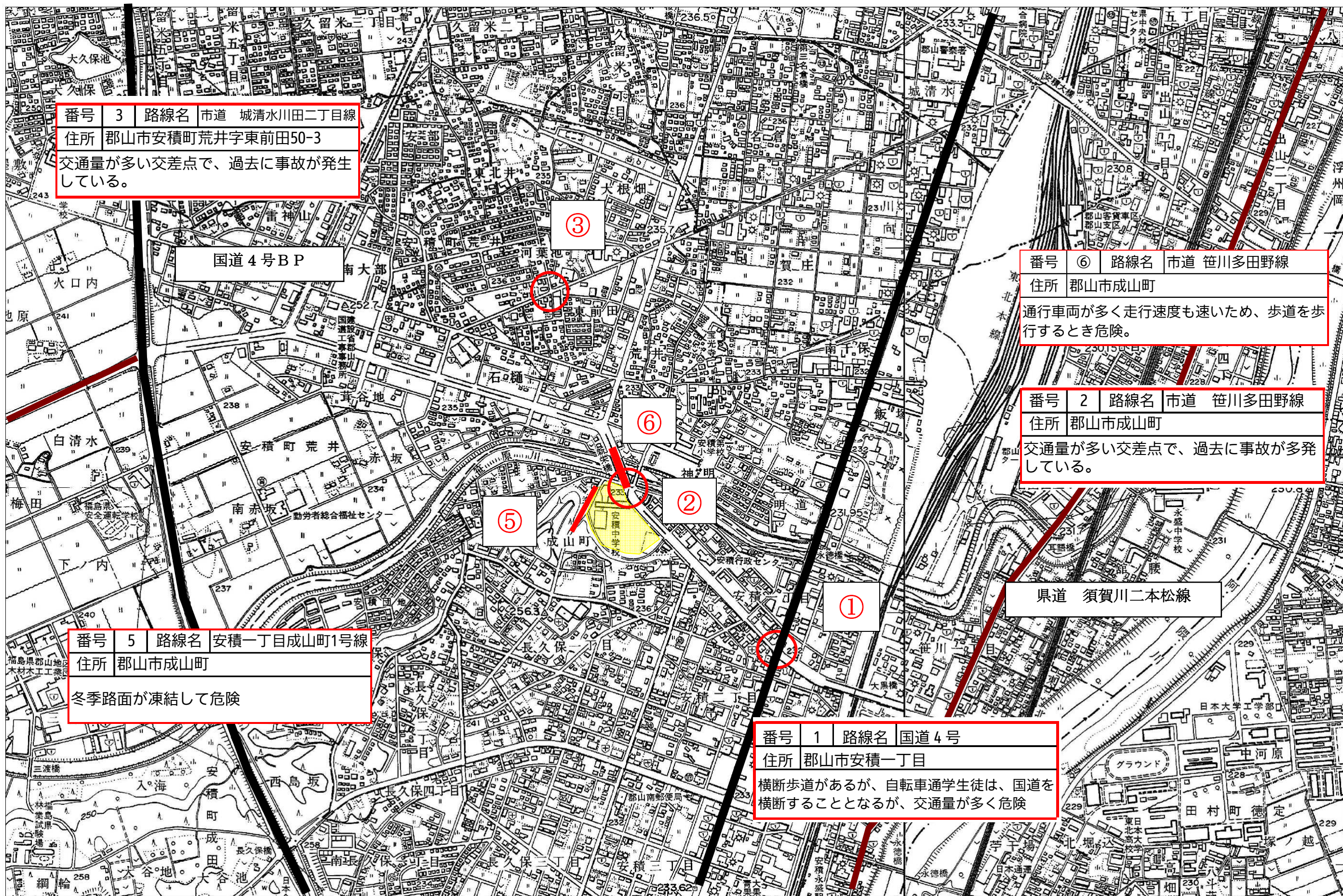
# 通学路対策箇所図 (安積中学校)

上



# 通学路対策箇所図 (安積中学校)

中央



番号 3 路線名 市道 城清水川田二丁目線  
住所 郡山市安積町荒井字東前田50-3  
交通量が多い交差点で、過去に事故が発生している。

国道4号BP

番号 ⑥ 路線名 市道 笹川多田野線  
住所 郡山市成山町  
通行車両が多く走行速度も速いため、歩道を歩行するとき危険。

番号 2 路線名 市道 笹川多田野線  
住所 郡山市成山町  
交通量が多い交差点で、過去に事故が多発している。

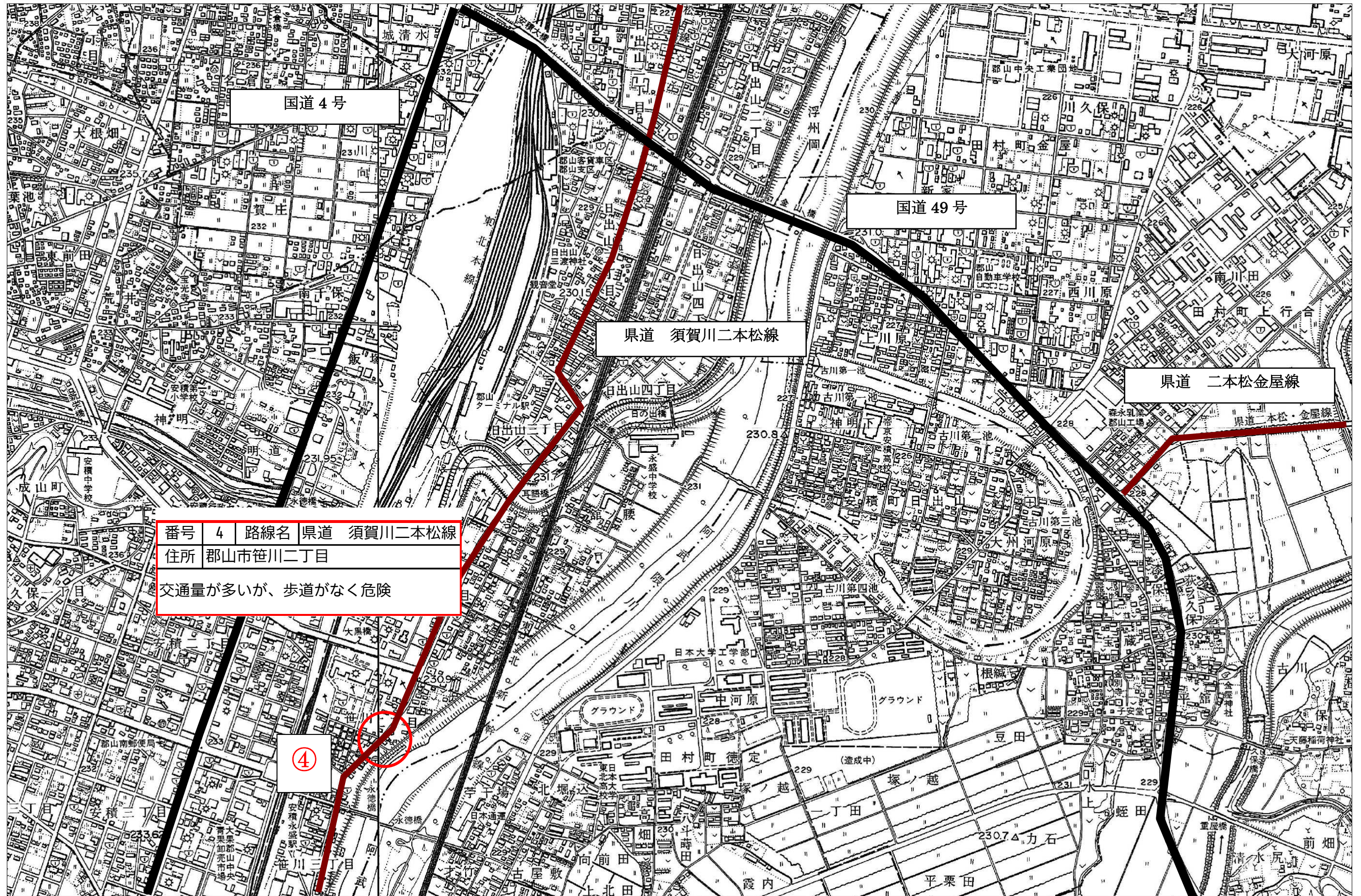
県道 須賀川二本松線

番号 5 路線名 安積一丁目成山町1号線  
住所 郡山市成山町  
冬季路面が凍結して危険

番号 1 路線名 国道4号  
住所 郡山市安積一丁目  
横断歩道があるが、自転車通学生徒は、国道を横断することとなるが、交通量が多く危険

# 通学路対策箇所図 (安積中学校)

右



# 通学路対策箇所図 (安積中学校)

右下

