

郡山市通学路交通安全プログラム 対策状況写真

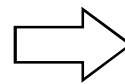
| | |
|------|-----------------------------|
| 地区名 | 西部地区（逢瀬町） |
| 学校名 | 郡山市立多田野小学校 |
| 箇所番号 | 1 |
| 対策内容 | カラー舗装（横断歩道） 区画線・路面標示（減速） |

対策前後の状況

対策前



対策後



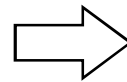
平成25年度施工

郡山市通学路交通安全プログラム 対策状況写真

| | |
|------|-----------------------------|
| 地区名 | 西部地区（逢瀬町） |
| 学校名 | 郡山市立多田野小学校 |
| 箇所番号 | 2 |
| 対策内容 | カラー舗装（横断歩道） 区画線・路面標示（減速） |

対策前後の状況

対策前



対策後



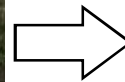
平成26年度施工

郡山市通学路交通安全プログラム 対策状況写真

| | |
|------|-----------------------------|
| 地区名 | 西部地区（逢瀬町） |
| 学校名 | 郡山市立多田野小学校 |
| 箇所番号 | 3 |
| 対策内容 | カラー舗装（横断歩道） 区画線・路面標示（減速） |

対策前後の状況

対策前



対策後



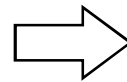
平成26年度施工

郡山市通学路交通安全プログラム 対策状況写真

| | |
|------|------------|
| 地区名 | 西部地区（逢瀬町） |
| 学校名 | 郡山市立多田野小学校 |
| 箇所番号 | 5 |
| 対策内容 | 路肩カラー舗装 |

対策前後の状況

対策前





対策後



平成26年度施工

郡山市通学路交通安全プログラム 対策状況写真

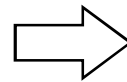
| | | |
|---|-----------------------------|--|
| 地区名 | 西部地区（逢瀬町） | |
| 学校名 | 郡山市立多田野小学校 | |
| 箇所番号 | 6 | |
| 対策内容 | カラー舗装(路側帯) 区画線 ラバーポール | |
| 対策前後の状況 | | |
| 対策前 | | 対策後 |
|  | ➔ |  |
| 平成26年度施工 | | |

郡山市通学路交通安全プログラム 対策状況写真

| | |
|------|-------------------------------------|
| 地区名 | 西部地区（逢瀬町） |
| 学校名 | 郡山市立多田野小学校 |
| 箇所番号 | 7 |
| 対策内容 | 防護柵の設置 歩車道境界ブロックの再設置 視線誘導標の設置 |

対策前後の状況

対策前



対策後



令和4年度施工

郡山市通学路交通安全プログラム 対策状況写真

| | |
|------|---|
| 地区名 | 西部地区（逢瀬町） |
| 学校名 | 郡山市立多田野小学校 |
| 箇所番号 | 8 |
| 対策内容 | 横断歩道の新設 区画線の補修（外側線 ドットライン等） 横断歩道・停止線の補修 |

対策前後の状況

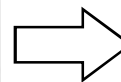
対策前




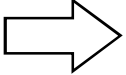

対策後



令和元年度施工



郡山市通学路交通安全プログラム 対策状況写真

| | | |
|---|--|--|
| 地区名 | 西部地区（逢瀬町） | |
| 学校名 | 郡山市立多田野小学校 | |
| 箇所番号 | 10 | |
| 対策内容 | 外側線の補修 路面標示の設置 除草 速度規制・取り締まり | |
| 対策前後の状況 | | |
| 対策前 | | 対策後 |
|  |  |  |
| 令和5年度施工 | | |