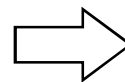


郡山市通学路交通安全プログラム 対策状況写真

地区名	西部地区（片平町）
学校名	郡山市立片平小学校
箇所番号	1
対策内容	路面カラー舗装

対策前後の状況

対策前



対策後



平成26年度施工

郡山市通学路交通安全プログラム 対策状況写真

地区名	西部地区（片平町）	
学校名	郡山市立片平小学校	
箇所番号	2	
対策内容	看板設置 道路改良（門口工区） 区画線・路面標示（減速）	
対策前後の状況		
対策前		対策後
	→	
平成26年度施工		

郡山市通学路交通安全プログラム 対策状況写真

地区名	西部地区（片平町）
学校名	郡山市立片平小学校
箇所番号	4
対策内容	路面カラー舗装

対策前後の状況

対策前



対策後



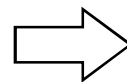
平成25年度施工

郡山市通学路交通安全プログラム 対策状況写真

地区名	西部地区（片平町）
学校名	郡山市立片平小学校
箇所番号	5
対策内容	カラー舗装（横断歩道・路側帯） 区画線・路面標示（減速）

対策前後の状況

対策前



対策後



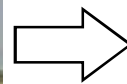
平成26年度施工

郡山市通学路交通安全プログラム 対策状況写真

地区名	西部地区（片平町）
学校名	郡山市立片平小学校
箇所番号	6
対策内容	道路改良

対策前後の状況

対策前



対策後



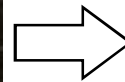
平成27年度施工

郡山市通学路交通安全プログラム 対策状況写真

地区名	西部地区（片平町）
学校名	郡山市立片平小学校
箇所番号	7
対策内容	ポストコーン設置

対策前後の状況

対策前



対策後



平成30年度施工

郡山市通学路交通安全プログラム 対策状況写真

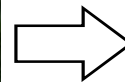
地区名	西部地区（片平町）
学校名	郡山市立片平小学校
箇所番号	8
対策内容	減速マーク・グリーンベルト ポストコーン設置

対策前後の状況

対策前


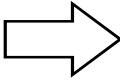



対策後


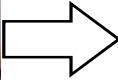



平成28年度施工

郡山市通学路交通安全プログラム 対策状況写真

地区名	西部地区（片平町）	
学校名	郡山市立片平小学校	
箇所番号	9	
対策内容	カラー舗装 路面標示	
対策前後の状況		
対策前		対策後
		
		平成29年度施工

郡山市通学路交通安全プログラム 対策状況写真

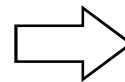
地区名	西部地区（片平町）	
学校名	郡山市立片平小学校	
箇所番号	10	
対策内容	路面標示 ガードレール ラバーポール	
対策前後の状況		
対策前		対策後
		
		平成29年度施工

郡山市通学路交通安全プログラム 対策状況写真

地区名	西部地区（片平町）
学校名	郡山市立片平小学校
箇所番号	11
対策内容	区画線の補修 交差点のカラー化 カーブミラーの設置

対策前後の状況

対策前



対策後



平成29年度施工

郡山市通学路交通安全プログラム 対策状況写真

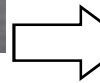
地区名	西部地区（片平町）
学校名	郡山市立片平小学校
箇所番号	12
対策内容	外側線の補修 停止線 ダイアマークの補修

対策前後の状況

対策前



対策後



平成29年度施工