

喜久田小学校

上



喜久田小学校

中央

番号	①、⑩	路線名	李田堂城前線
住所	郡山市喜久田町堀之内字堂田		
片側一車線で道幅が狭く交通量も多い。見通しが悪い。			

番号	②	路線名	李田堂城前線
住所	郡山市喜久田町堀之内字柵内		
喜久田駅と49号線国道を結び交通量が多く、見通しが悪い。			

番号	③	路線名	県道荒井郡山線
住所	郡山市喜久田町堀之内字下馬面		
見通しが良くスピードを出す車が多い。朝夕の交通量が多い。			

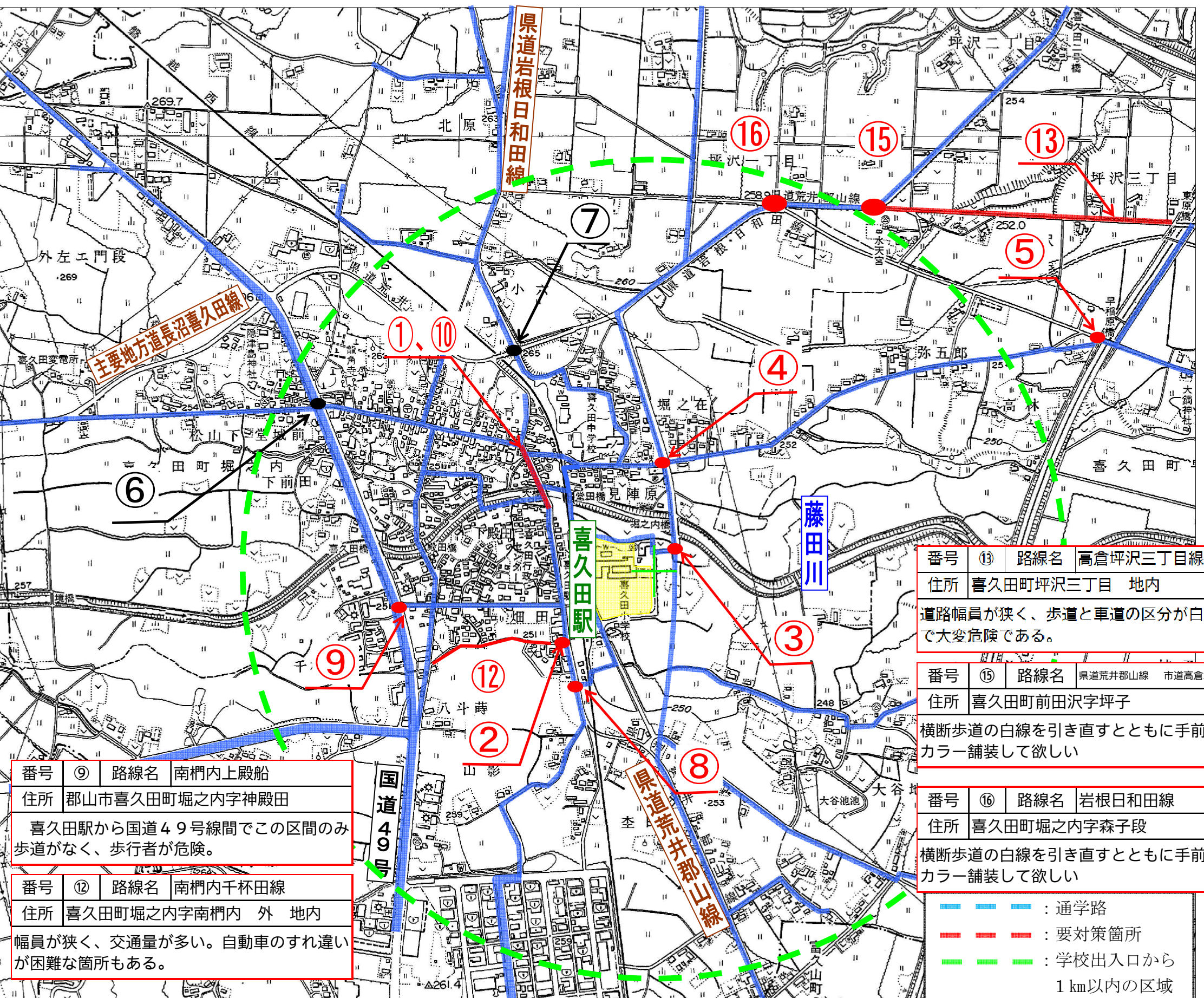
番号	④	路線名	県道荒井郡山線・小段瓶焼場線
住所	郡山市喜久田町堀之内字下上ノ台		
見通しが良くスピードを出す車が多い。朝夕の交通量が多い。信号機がない。			

番号	⑤	路線名	県道岩根日和田線
住所	郡山市喜久田町早稲原字小段		
市道（県道を結ぶ近道）と県道の合流点で交通量も多い。			

番号	⑥	路線名	国道49号線
住所	郡山市喜久田町堀之内字堀内		
信号機はあるが、交通量が非常に多い。			

番号	⑦	路線名	県道荒井郡山線・県道岩根日和田線
住所	郡山市喜久田町堀之内字小六		
県道の交差点で、朝夕の交通量が多い。			

番号	⑧	路線名	李田堂城前線
住所	郡山市喜久田町堀之内字金久保		
片側一車線で道幅が狭く交通量も多い。			



番号	⑨	路線名	南柵内上殿船
住所	郡山市喜久田町堀之内字神殿田		
喜久田駅から国道49号線間でこの区間のみ歩道がなく、歩行者が危険。			

番号	⑫	路線名	南柵内千杯田線
住所	喜久田町堀之内字南柵内 外 地内		
幅員が狭く、交通量が多い。自動車のすれ違いが困難な箇所もある。			

番号	⑬	路線名	高倉坪沢三丁目線
住所	喜久田町坪沢三丁目 地内		
道路幅員が狭く、歩道と車道の区分が白線だけで大変危険である。			

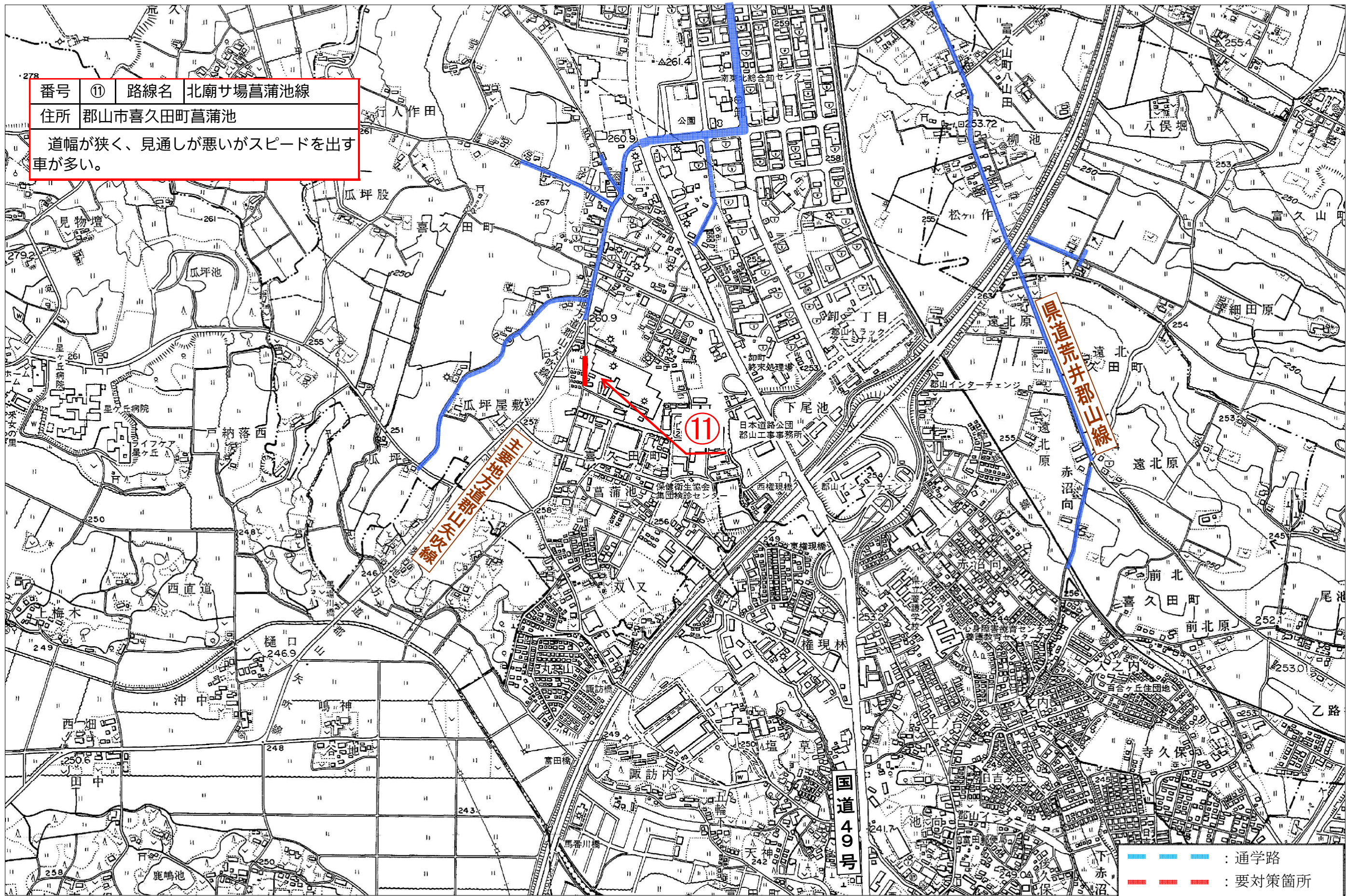
番号	⑮	路線名	県道荒井郡山線 市道高倉坪沢3号線
住所	喜久田町前田沢字坪子		
横断歩道の白線を引き直すとともに手前を赤色カラー舗装して欲しい			

番号	⑯	路線名	岩根日和田線
住所	喜久田町堀之内字森子段		
横断歩道の白線を引き直すとともに手前を赤色カラー舗装して欲しい			

- : 通学路
- - - : 要対策箇所
- - - : 学校出入口から1 km以内の区域

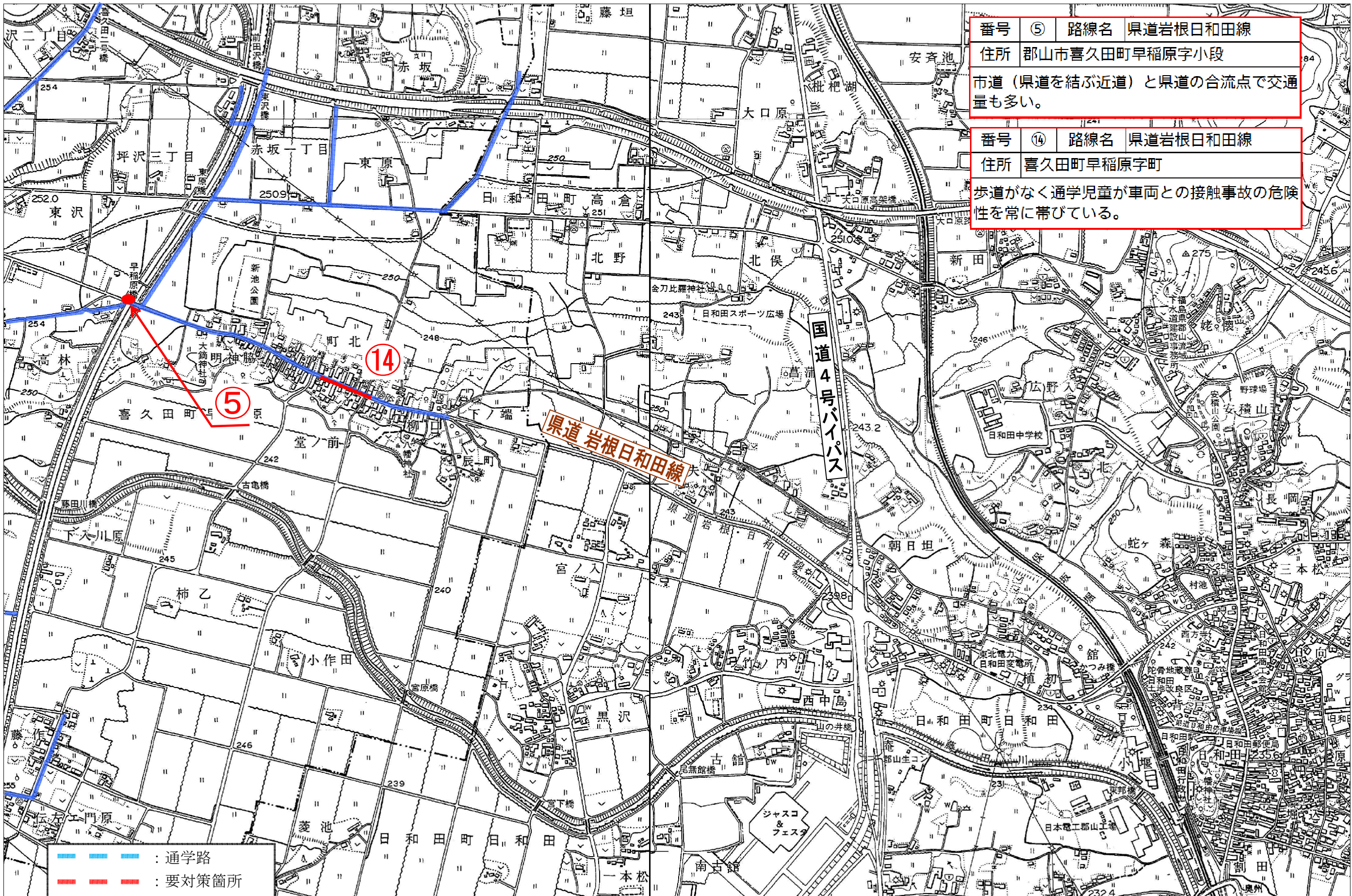
喜久田小学校

下



喜久田小学校

右



番号	⑤	路線名	県道岩根日和田線
住所	郡山市喜久田町早稲原字小段		

市道（県道を結ぶ近道）と県道の合流点で交通量も多い。

番号	⑭	路線名	県道岩根日和田線
住所	喜久田町早稲原字町		

歩道がなく通学児童が車両との接触事故の危険性を常に帯びている。

——— : 通学路
——— : 要対策箇所