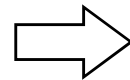


郡山市通学路交通安全プログラム 対策状況写真

| | |
|------|------------|
| 地区名 | 北部地区（日和田町） |
| 学校名 | 郡山市立日和田中学校 |
| 箇所番号 | 1 |
| 対策内容 | 区画線 |

対策前後の状況

対策前



対策後



平成26年度施工

郡山市通学路交通安全プログラム 対策状況写真

| | |
|------|---------------------------|
| 地区名 | 北部地区（日和田町） |
| 学校名 | 郡山市立日和田中学校 |
| 箇所番号 | 2 |
| 対策内容 | 道路横断待機所 区画線 グリーンベルト |

対策前後の状況

対策前



対策後



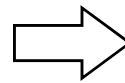
平成27年度
令和3年度施工

郡山市通学路交通安全プログラム 対策状況写真

| | |
|------|----------------|
| 地区名 | 北部地区（日和田町） |
| 学校名 | 郡山市立日和田中学校 |
| 箇所番号 | 3 |
| 対策内容 | 外側線 グリーンベルト |

対策前後の状況

対策前



対策後



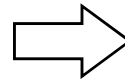
平成27年度施工

郡山市通学路交通安全プログラム 対策状況写真

| | |
|------|------------|
| 地区名 | 北部地区（日和田町） |
| 学校名 | 郡山市立日和田中学校 |
| 箇所番号 | 4 |
| 対策内容 | グリーンベルト |

対策前後の状況

対策前



対策後



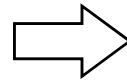
平成25年度施工

郡山市通学路交通安全プログラム 対策状況写真

| | |
|------|-----------------|
| 地区名 | 北部地区（日和田町） |
| 学校名 | 郡山市立日和田中学校 |
| 箇所番号 | 5 |
| 対策内容 | 区画線・カラー舗装（横断歩道） |

対策前後の状況

対策前



対策後



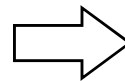
平成25年度施工

郡山市通学路交通安全プログラム 対策状況写真

| | |
|------|---------------------------------|
| 地区名 | 北部地区（日和田町） |
| 学校名 | 郡山市立日和田中学校 |
| 箇所番号 | 6 |
| 対策内容 | カラー舗装（横断歩道・路側帯） 区画線・路面標示(減速) |

対策前後の状況

対 策 前



対 策 後



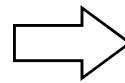
平成25年度施工

郡山市通学路交通安全プログラム 対策状況写真

| | |
|------|------------------------|
| 地区名 | 北部地区（日和田町） |
| 学校名 | 郡山市立日和田中学校 |
| 箇所番号 | 10 |
| 対策内容 | 路面標示シール 路面標示 外側線 |

対策前後の状況

対策前



対策後



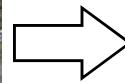
令和元年度施工

郡山市通学路交通安全プログラム 対策状況写真

| | |
|------|----------------|
| 地区名 | 北部地区（日和田町） |
| 学校名 | 郡山市立日和田中学校 |
| 箇所番号 | 11 |
| 対策内容 | 外側線 グリーンベルト |

対策前後の状況

対策前



対策後



平成27年度施工