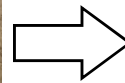


郡山市通学路交通安全プログラム 対策状況写真

地区名	東部地区（田村町）
学校名	郡山市立守山小学校
箇所番号	1
対策内容	歩道新設・路肩カラー舗装

対策前後の状況

対策前



対策後



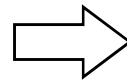
平成29年度施工

郡山市通学路交通安全プログラム 対策状況写真

地区名	東部地区（田村町）
学校名	郡山市立守山小学校
箇所番号	2
対策内容	区画線・路面標示（減速） 道路改良(守山工区)

対策前後の状況

対策前



対策後



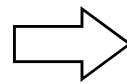
平成26年度施工

郡山市通学路交通安全プログラム 対策状況写真

地区名	東部地区（田村町）
学校名	郡山市立守山小学校
箇所番号	6
対策内容	道路改良

対策前後の状況

対策前



対策後



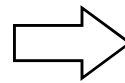
平成26年度施工

郡山市通学路交通安全プログラム 対策状況写真

地区名	東部地区（田村町）
学校名	郡山市立守山小学校
箇所番号	7
対策内容	横断歩道の設置 交差点部改良

対策前後の状況

対策前



対策後



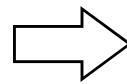
平成27年度施工

郡山市通学路交通安全プログラム 対策状況写真

地区名	東部地区（田村町）
学校名	郡山市立守山小学校
箇所番号	8
対策内容	車線幅の縮小及び路肩の拡幅 路肩カラー塗装 歩道整備の検討

対策前後の状況

対策前



対策後



平成27年度施工

郡山市通学路交通安全プログラム 対策状況写真

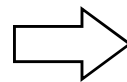
地区名	東部地区（田村町）
学校名	郡山市立守山小学校
箇所番号	9
対策内容	踏切の拡幅 区画線の補修 路面標示

対策前後の状況

対策前



対策後



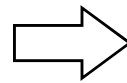
平成29年度施工

郡山市通学路交通安全プログラム 対策状況写真

地区名	東部地区（田村町）
学校名	郡山市立守山小学校
箇所番号	11
対策内容	転落防止柵の設置

対策前後の状況

対策前



対策後



平成30年度施工

郡山市通学路交通安全プログラム 対策状況写真

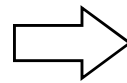
地区名	東部地区（田村町）
学校名	郡山市立守山小学校
箇所番号	13
対策内容	歩道橋の設置

対策前後の状況

対策前



対策後



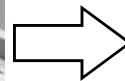
歩道設置までは交通安全母の会に対応する

郡山市通学路交通安全プログラム 対策状況写真

地区名	東部地区（田村町）
学校名	郡山市立守山小学校
箇所番号	14
対策内容	横断歩道の補修 押しボタン信号の設置 交差点のカラー化

対策前後の状況

対策前



対策後



平成30年度施工

郡山市通学路交通安全プログラム 対策状況写真

地区名	東部地区（田村町）
学校名	郡山市立守山小学校
箇所番号	15
対策内容	路面標示の設置 歩道整備の検討

対策前後の状況

対策前



対策後



令和元年度施工

郡山市通学路交通安全プログラム 対策状況写真

地区名	東部地区（田村町）
学校名	郡山市立守山小学校
箇所番号	16
対策内容	スピード抑制対策の検討 横断歩道の移設の検討

対策前後の状況

対策前



対策後



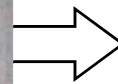
令和2年度施工

郡山市通学路交通安全プログラム 対策状況写真

地区名	東部地区（田村町）
学校名	郡山市立守山小学校
箇所番号	18
対策内容	歩行者用信号機の設置 横断歩道の補修 道流帯の補修

対策前後の状況

対策前



対策後



令和2年度施工