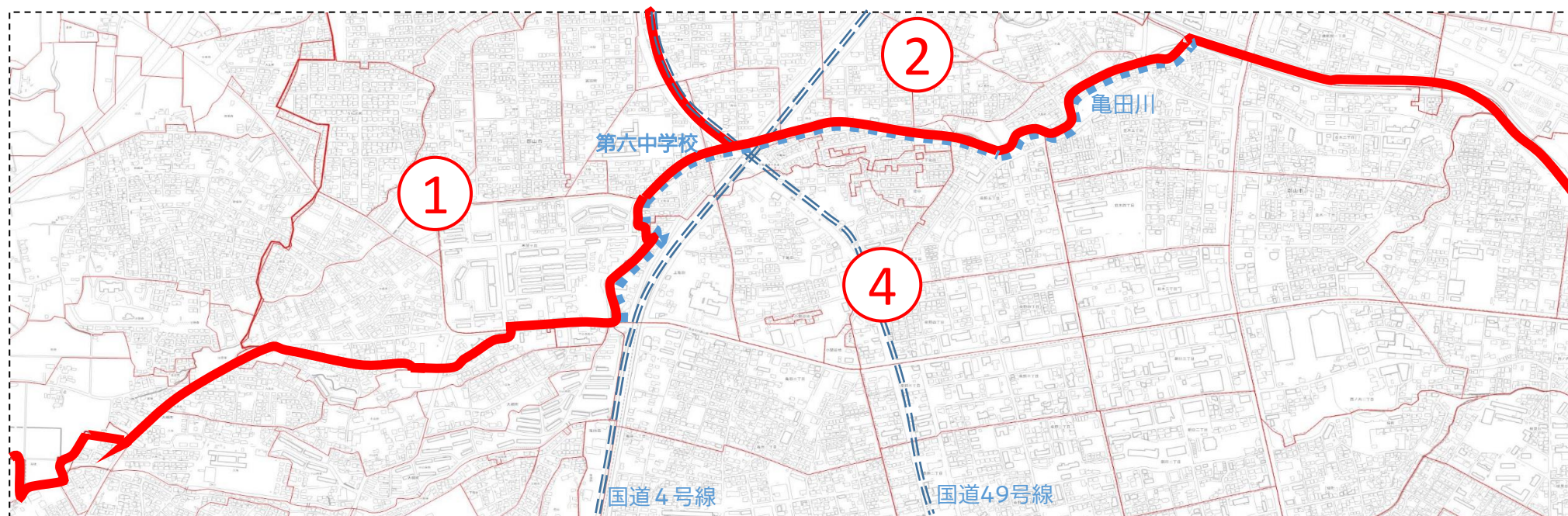


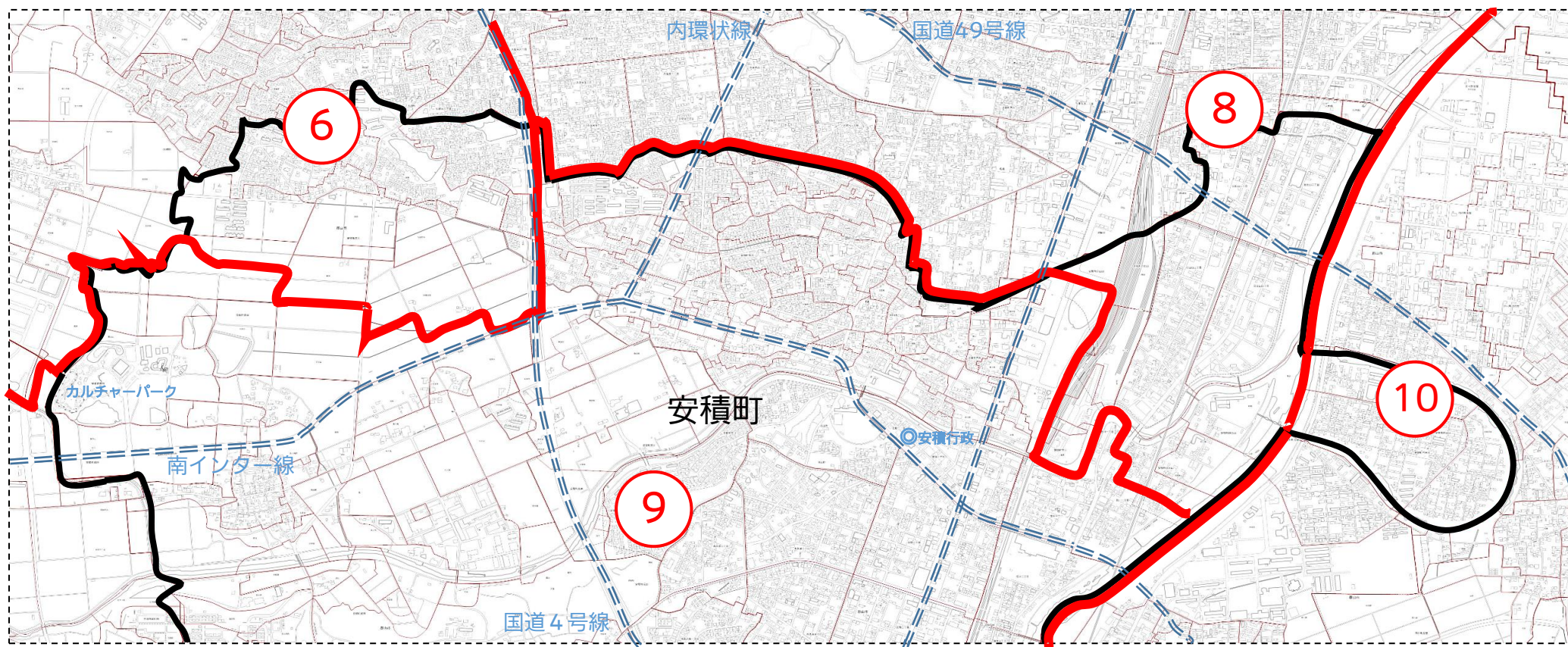
富田町 ごみの日カレンダー区分図



カレンダーNo	地区
①	国道49号線西側（上亀田、下小次郎木を除く）
②	国道49号線東側（中・下亀田、町畑81・85、西原72を除く）
④	上・中・下亀田、町畑81・85、西原72、下小次郎木、廻渚



安積町 ごみの日カレンダー区分図

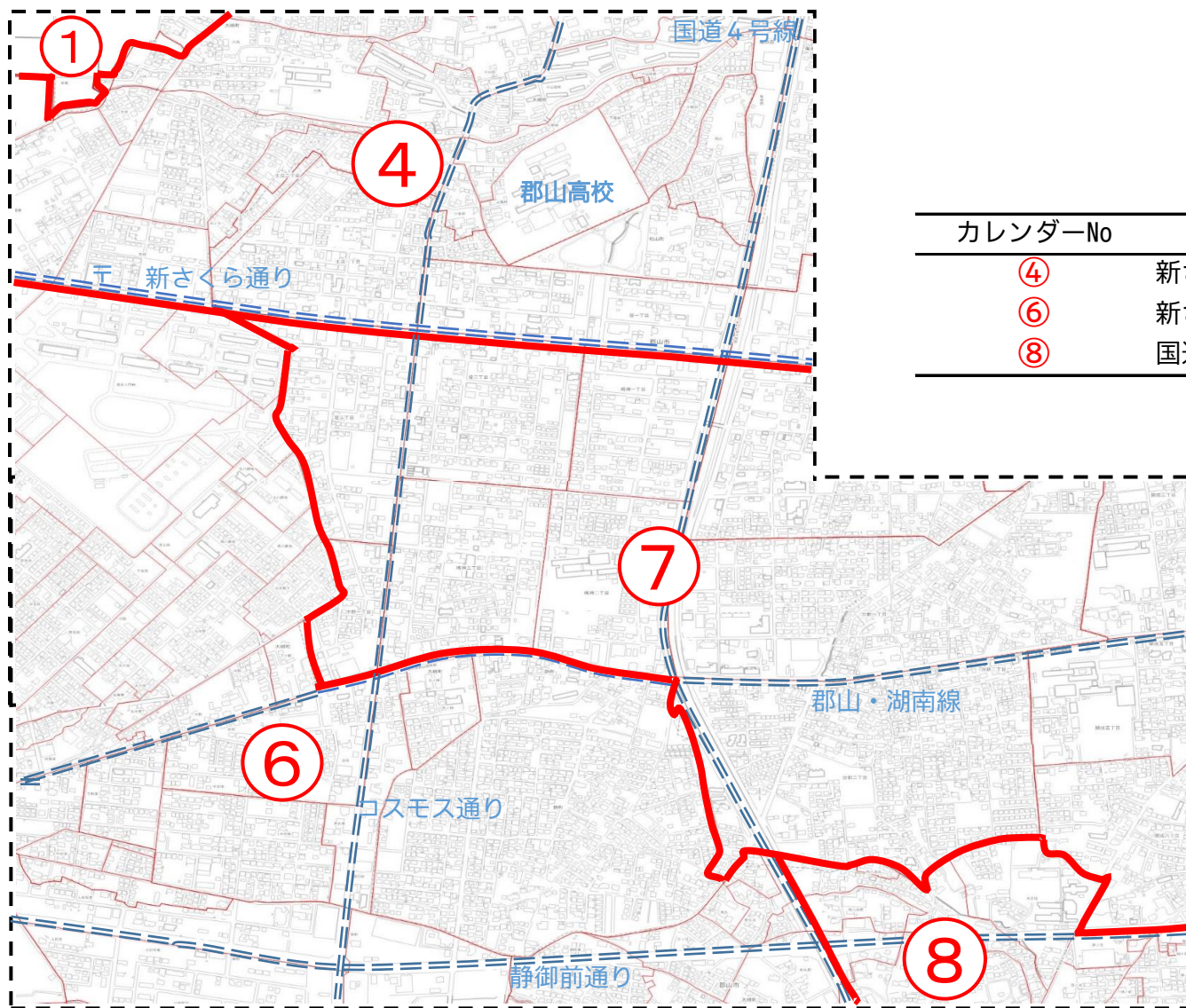


カレンダーNo	地区
⑨	下記を除く安積町、荒井（南赤坂、上荒井田、麦清水）
⑥	荒井（南赤坂、上荒井田、麦清水を除く4号バイパス西側）
⑧	日出山一～四丁目
⑩	日出山（阿武隈川東側）



作成：郡山市5R推進課（021203）

大槻町 ごみの日カレンダー区分図

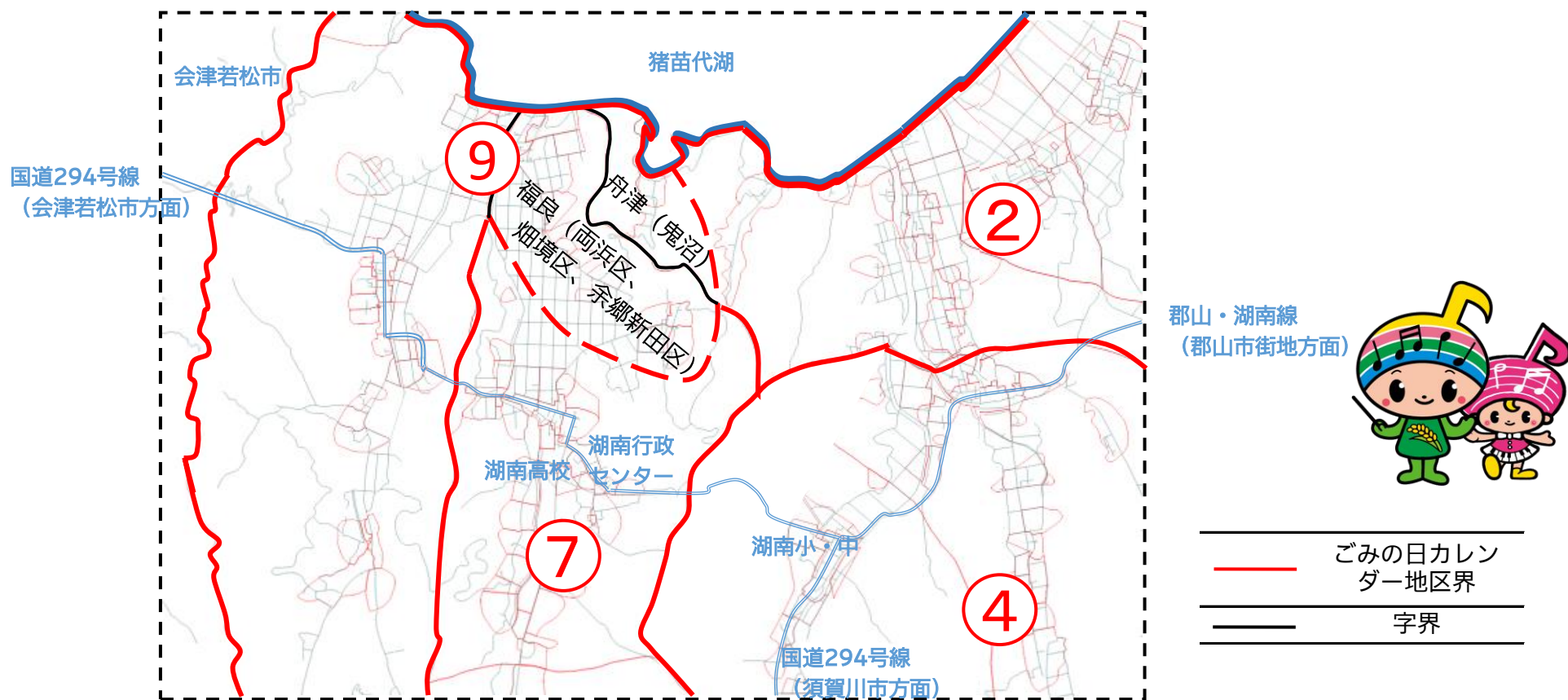


カレンダーNo	地区
④	新さくら通り北側
⑥	新さくら通り南側で国道4号バイパス西側
⑧	国道4号バイパス東側



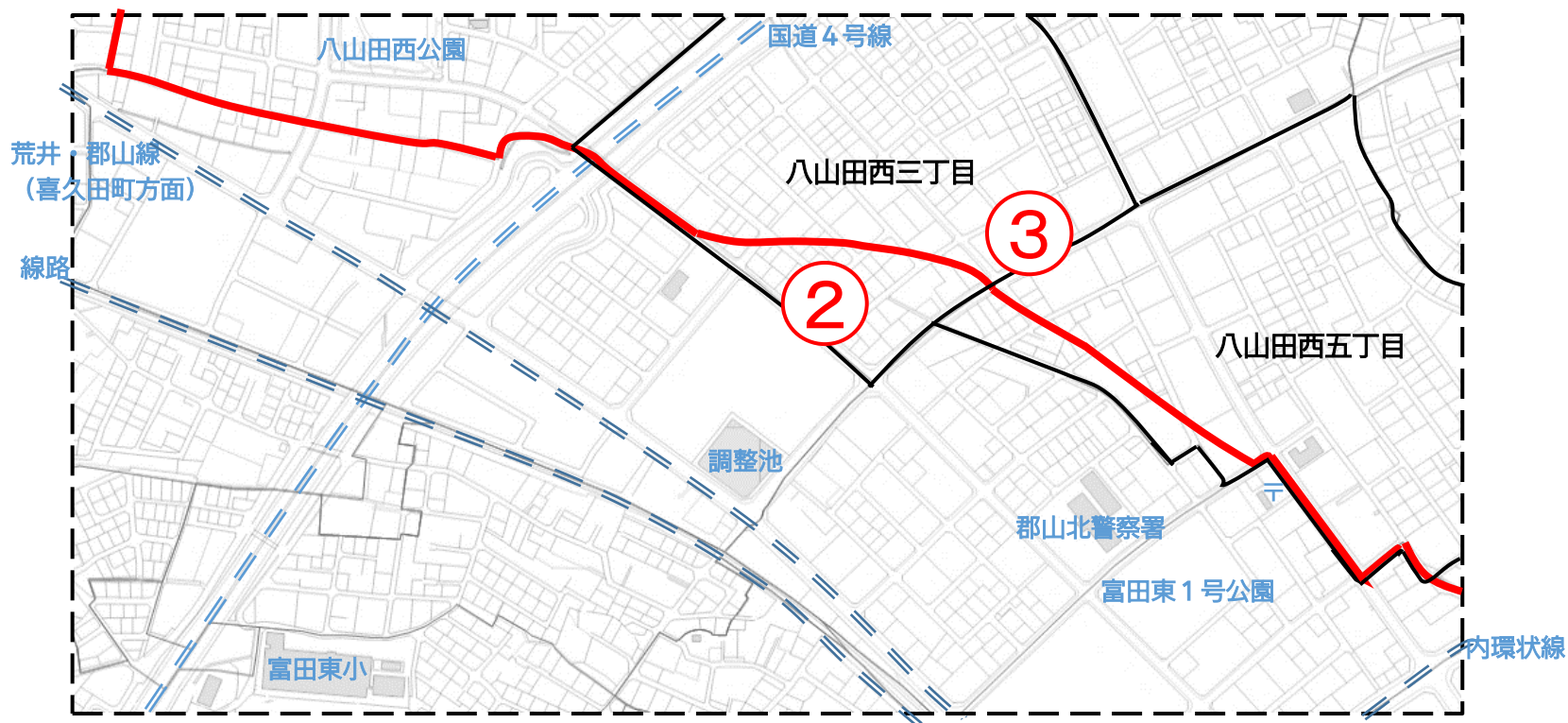
作成：郡山市5R推進課 (021203)

湖南町 ごみの日カレンダー区分図



カレンダーNo	地区
②	館、浜路、舟津(ただし鬼沼を除く)、横沢
④	中野、三代
⑦	馬入新田、福良(ただし両浜区、畑境区、余郷新田区を除く)
⑨	赤津、福良(両浜区、畑境区、余郷新田区)、舟津(鬼沼)

八山田西 ごみの日カレンダー区分図



カレンダーNo	地区
②	八山田西一丁目
③	八山田西二丁目
②	八山田西三丁目 7、8、12、13、15～40、43～48、50～54、60～63番地（旧富田町、旧喜久田町部分）
③	八山田西三丁目 上記以外
③	八山田西四丁目
②	八山田西五丁目 1番地～58番地
③	八山田西五丁目 上記以外（旧富田町部分）

